



**Przestrzeń końca czasu.
Cmentarze żydowskie na Huculszczyźnie
Raport IV etapu realizacji projektu [2019]
Andrzej Białkowski, Alicja Woźniak**

Raport IV etapu realizacji projektu

pn. „Przestrzeń końca czasu. Cmentarze żydowskie na Huculszczyźnie” (2019)

Czwarty etap realizacji projektu podzielony został na cztery części:

- 1) Kwerenda - archiwalna, muzealna, instytucjonalna – mająca na celu wyznaczenie dalszych obszarów badań terenowych
- 2) Badania terenowe na Ukrainie (Huculszczyzna):
 - a. przeprowadzenie kwerend muzealnych oraz konsultacji terenowych
 - b. kontynuacja inwentaryzacji i opracowanie 100 kart obiektów (zlokalizowanych na podstawie badań przeprowadzonych w 2018 roku na cmentarzu w miejscowości Jabłonów na Ukrainie)
- 3) Kontynuacja tworzenia strony wizualno-dokumentacyjnej projektu
 - a. uzupełnienie strony internetowej
 - b. przygotowanie i realizacja wystawy
 - c. przygotowanie i druk katalogu do wystawy
- 4) Publiczna prezentacja dotychczasowych dokonań badawczych (Ukraina, Polska)
 - a. wernisaż wystawy połączony z prelekcją w Narodowym Muzeum Sztuki Ludowej Huculszczyzny i Pokucia w Kołomyi
 - b. wernisaż wystawy w Muzeum Regionalnym w Opocznie
 - c. przygotowanie planów wystawienniczych na 2020 rok (wystawa zostanie zaprezentowana m.in. w Muzeum Regionalnym w Brzezinach, Muzeum Miasta Zgierza, Muzeum Historii Miasta Zduńska Wola)

Kwerenda archiwalna, muzealna, instytucjonalna

Kwerenda została przeprowadzona w okresie kwiecień-październik 2019 na podstawie dostępnej bibliografii i materiałów znajdujących się w archiwach oraz na ogólnodostępnych stronach internetowych. Kontynuowano prace archiwistyczne w Muzeum Archeologicznym i Etnograficznym w Łodzi, Państwowym Muzeum Etnograficznym w Warszawie, Muzeum Historycznym we Lwowie, Muzeum Etnograficznym i Przemysłu Artystycznego we Lwowie, Narodowym Muzeum Sztuki Ludowej Huculszczyzny i Pokucia (Kołomyja, Ukraina). Celem kwerendy było uzupełnienia wiedzy i wyznaczenia nowych obszarów badawczych na Ukrainie (Huculszczyzna).

Badania terenowe na Ukrainie (Huculszczyzna)

Badania terenowe w ramach IV etapu realizacji projektu rozpoczęły się konsultacjami muzealno-instytucjonalnymi, które miały miejsce w okresie wrzesień-październik 2019. Konsultacje wiązały się z bezpośrednią współpracą m.in. z Narodowym Muzeum Sztuki Ludowej Huculszczyzny i Pokucia w Kołomyi, Muzeum w Jaremczu, Centrum Inicjatyw Społecznych w Jaremczu, Muzeum w Delatynie.

Strona wizualno-dokumentacyjna projektu

Informacje zdobyte w terenie, zgromadzoną dokumentację oraz sprawozdania z poszczególnych etapów realizacji autorzy projektu umieścili na utworzonej w tym celu stronie internetowej: www.przestrzenkonczasu.pl.

Zebrany materiał posłużył również do przygotowania katalogu oraz wystawy fotograficznej pn. „Przestrzeń końca czasu...”. W 2019 roku 30 plasz przedstawiających dokumentację fotograficzną i krótkie opracowanie merytoryczne zaprezentowano w Narodowym Muzeum Sztuki Ludowej Huculszczyzny i Pokucia w Kołomyi (Ukraina) oraz w Muzeum Regionalnym w Opocznie (Polska). Zgodnie z planami na rok 2020 wystawę będzie można oglądać m.in. w Muzeum Regionalnym w Brzezinach, Muzeum Miasta Zgierza, Muzeum Historii Miasta Zduńska Wola.

Przeprowadzona inwentaryzacja (2019)

Zgodnie z założeniem, w IV etapie projektu kontynuowano inwentaryzację cmentarza ulokowanego w miejscowości Jabłonów. W sumie stworzono dokumentację 100 obiektów - zachowanych macew - w formie kart zawierających:

- numer obiektu/karty
- miejscowość/region/państwo
- zdjęcie obiektu
- rodzaj obiektu
- materiał z jakiego został wykonany
- inskrypcja (tekst)
- inskrypcja (symbolika)
- wskazania GPS
- wymiary w cm (szerokość/wysokość/grubość)
- stan zachowania (uwagi)
- krótka charakterystyka cmentarza - autorzy - projekt (nazwa)

Załączone karty obiektów:


Data inwentaryzacji: wrzesień-październik 2019


Numeracja:


Jabłonów: karty 1/6/2019 – 100/6/2019


Krótką charakterystyka cmentarza:


Nekropolia położona na skraju miejscowości, na wzgórzu. Z drogi słabo widoczna. Przylegająca z jednej strony do gospodarstwa, z drugiej do łąk i pól uprawnych. Na cmentarzu znajduje się kilkaset macew, w tym duża ilość przewróconych i połamanych płyt nagrobnych.


Karta obiektu 1/6/2019	Miejscowość: Jabłonów (obwód iwanofrankowski, Ukraina)			
Zdjęcie obiektu	Rodzaj obiektu	Materiał z jakiego został wykonany	Inskrypcja (tekst)	Inskrypcja (symbolika)
	macewa	piaskowiec	przód: mało widoczna, częściowo czytelna tył: brak	Mało widoczna, mało czytelna [motyw roślinny]
	Wskazania GPS		wymiary w cm (wysokość, szerokość, grubość)	
	N 48°24.247' E 024°57.074'		90X49X15	
	Stan zachowania, uwagi		Krótka charakterystyka cmentarza	
	niedostateczny [widoczna erozja i ubytki, zauważalne wyraźne przebarwienia piaskowca, płyta porośnięta porostami]		Nekropolia położona na skraju miejscowości, na wzgórzu. Z drogi słabo widoczna. Przylega z jednej strony do gospodarstwa, z drugiej do łąk i pól uprawnych. Na cmentarzu znajduje się kilkaset macew, w tym duża ilość przewróconych i połamanych.	
		Autorzy: Andrzej Białkowski, Alicja Woźniak Projekt: „Przestrzeń końca czasu. Cmentarze żydowskie na Huculszczyźnie” (2019)		


Karta obiektu 2/6/2019	Miejscowość: Jabłonów (obwód iwanofrankowski, Ukraina)			
Zdjęcie obiektu	Rodzaj obiektu	Materiał z jakiego został wykonany	Inskrypcja (tekst)	Inskrypcja (symbolika)
	macewa	piaskowiec	przód: widoczna, czytelna tył: brak	Mało widoczna [motyw roślinny]
	Wskazania GPS		wymiary w cm (wysokość, szerokość, grubość)	
	N 48°24.245' E 024°57.073'		84X49X14	
	Stan zachowania, uwagi		Krótka charakterystyka cmentarza	
	Niedostateczny [widoczne ubytki w prawej części płyty, zauważalne przebarwienia, macewa porośnięta porostami]		Nekropolia położona na skraju miejscowości, na wzgórzu. Z drogi słabo widoczna. Przylega z jednej strony do gospodarstwa, z drugiej do łąk i pól uprawnych. Na cmentarzu znajduje się kilkaset macew, w tym duża ilość przewróconych i połamanych.	
		Autorzy: Andrzej Białkowski, Alicja Woźniak Projekt: „Przestrzeń końca czasu. Cmentarze żydowskie na Huculszczyźnie” (2019)		


Karta obiektu 3/6/2019	Miejscowość: Jabłonów (obwód iwanofrankowski, Ukraina)			
Zdjęcie obiektu	Rodzaj obiektu	Materiał z jakiego został wykonany	Inskrypcja (tekst)	Inskrypcja (symbolika)
	macewa	piaskowiec	przód: czytelna tył: brak	widoczna, czytelna [dłonie w geście błogosławieństwa, świecznik]
	Wskazania GPS		wymiary w cm (wysokość, szerokość, grubość)	
	N 48°24.246' E 024°57.072'		75X45X14	
	Stan zachowania, uwagi		Krótka charakterystyka cmentarza	
	Dostateczny [macewa pochylona do przodu, widoczne przebarwienia piaskowca]		Nekropolia położona na skraju miejscowości, na wzgórzu. Z drogi słabo widoczna. Przylega z jednej strony do gospodarstwa, z drugiej do łąk i pól uprawnych. Na cmentarzu znajduje się kilkaset macew, w tym duża ilość przewróconych i połamanych.	
		Autorzy: Andrzej Białkowski, Alicja Woźniak Projekt: „Przestrzeń końca czasu. Cmentarze żydowskie na Huculszczyźnie” (2019)		


Karta obiektu 4/6/2019	Miejscowość: Jabłonów (obwód iwanofrankowski, Ukraina)			
Zdjęcie obiektu	Rodzaj obiektu	Materiał z jakiego został wykonany	Inskrypcja (tekst)	Inskrypcja (symbolika)
	macewa	piaskowiec	przód: mało widoczna, czytelny – zachowany fragment tył: brak	brak
	Wskazania GPS		wymiary w cm (wysokość, szerokość, grubość)	
	N 48°24.244' E 024°57.072'		90X43X14	
	Stan zachowania, uwagi		Krótka charakterystyka cmentarza	
	Niedostateczny [destrukt, macewa uszkodzona – brak górnej części widoczne ubytki po obu stronach płyty]		Nekropolia położona na skraju miejscowości, na wzgórzu. Z drogi słabo widoczna. Przylega z jednej strony do gospodarstwa, z drugiej do łąk i pól uprawnych. Na cmentarzu znajduje się kilkaset macew, w tym duża ilość przewróconych i połamanych.	
		Autorzy: Andrzej Białkowski, Alicja Woźniak Projekt: „Przestrzeń końca czasu. Cmentarze żydowskie na Huculszczyźnie” (2019)		


Karta obiektu 5/6/2019	Miejscowość: Jabłonów (obwód iwanofrankowski, Ukraina)			
Zdjęcie obiektu	Rodzaj obiektu	Materiał z jakiego został wykonany	Inskrypcja (tekst)	Inskrypcja (symbolika)
	macewa	piaskowiec	przód: widoczna, czytelna tył: brak	Mało widoczna [motyw roślinny]
	Wskazania GPS		wymiary w cm (wysokość, szerokość, grubość)	
	N 48°24.243' E 024°57.071'		130X63X15	
	Stan zachowania, uwagi		Krótka charakterystyka cmentarza	
	Niedostateczny [uszkodzona górna część płyty, widoczna erozja i przebarwienia, płyta obrosnięta porostami]		Nekropolia położona na skraju miejscowości, na wzgórzu. Z drogi słabo widoczna. Przylega z jednej strony do gospodarstwa, z drugiej do łąk i pól uprawnych. Na cmentarzu znajduje się kilkaset macew, w tym duża ilość przewróconych i połamanych.	
		Autorzy: Andrzej Białkowski, Alicja Woźniak Projekt: „Przestrzeń końca czasu. Cmentarze żydowskie na Huculszczyźnie” (2019)		


Karta obiektu 6/6/2019	Miejscowość: Jabłonów (obwód iwanofrankowski, Ukraina)			
Zdjęcie obiektu	Rodzaj obiektu	Materiał z jakiego został wykonany	Inskrypcja (tekst)	Inskrypcja (symbolika)
	macewa	piaskowiec	przód: czytelna tył: brak	mało widoczna, mało czytelna [dłonie w geście błogosławieństwa, świecznik]
	Wskazania GPS		wymiary w cm (wysokość, szerokość, grubość)	
	N 48°24.244' E 024°57.073'		99X51X15	
	Stan zachowania, uwagi		Krótka charakterystyka cmentarza	
	Dostateczny [widoczna erozja i przebarwienia płyty, macewa obrośnięta porostami i mchem]		Nekropolia położona na skraju miejscowości, na wzgórzu. Z drogi słabo widoczna. Przylega z jednej strony do gospodarstwa, z drugiej do łąk i pól uprawnych. Na cmentarzu znajduje się kilkaset macew, w tym duża ilość przewróconych i połamanych.	
		Autorzy: Andrzej Białkowski, Alicja Woźniak Projekt: „Przestrzeń końca czasu. Cmentarze żydowskie na Huculszczyźnie” (2019)		


Karta obiektu 7/6/2019	Miejscowość: Jabłonów (obwód iwanofrankowski, Ukraina)			
Zdjęcie obiektu	Rodzaj obiektu	Materiał z jakiego został wykonany	Inskrypcja (tekst)	Inskrypcja (symbolika)
	macewa	piaskowiec	przód: mało widoczna, częściowo czytelna tył: brak	mało widoczna, mało czytelna [dłoń, motyw roślinny]
	Wskazania GPS		wymiary w cm (wysokość, szerokość, grubość)	
	N 48°24.245' E 024°57.074'		122X45X11	
	Stan zachowania, uwagi		Krótka charakterystyka cmentarza	
	Dostateczny [widoczna erozja i przebarwienia, płyta obrośnięta mchem i porostami]		Nekropolia położona na skraju miejscowości, na wzgórzu. Z drogi słabo widoczna. Przylega z jednej strony do gospodarstwa, z drugiej do łąk i pól uprawnych. Na cmentarzu znajduje się kilkaset macew, w tym duża ilość przewróconych i połamanych.	
		Autorzy: Andrzej Białkowski, Alicja Woźniak Projekt: „Przestrzeń końca czasu. Cmentarze żydowskie na Huculszczyźnie” (2019)		


Karta obiektu 8/6/2019	Miejscowość: Jabłonów (obwód iwanofrankowski, Ukraina)			
Zdjęcie obiektu	Rodzaj obiektu	Materiał z jakiego został wykonany	Inskrypcja (tekst)	Inskrypcja (symbolika)
	macewa	piaskowiec	przód: mało widoczna, częściowo czytelna tył: widoczna, czytelna (alfabet hebrajski)	mało widoczna, mało czytelna [motyw roślinny]
	Wskazania GPS		wymiary w cm (wysokość, szerokość, grubość)	
	N 48°24.245' E 024°57.075'		100X49X15	
	Stan zachowania, uwagi		Krótka charakterystyka cmentarza	
	Niedostateczny [płyta przechylona na lewą stronę, widoczne liczne ubytki i wyszczerbienia na całej powierzchni, macewa obrośnięta porostami]		Nekropolia położona na skraju miejscowości, na wzgórzu. Z drogi słabo widoczna. Przylega z jednej strony do gospodarstwa, z drugiej do łąk i pól uprawnych. Na cmentarzu znajduje się kilkaset macew, w tym duża ilość przewróconych i połamanych.	
		Autorzy: Andrzej Białkowski, Alicja Woźniak Projekt: „Przestrzeń końca czasu. Cmentarze żydowskie na Huculszczyźnie” (2019)		


Karta obiektu 9/6/2019	Miejscowość: Jabłonów (obwód iwanofrankowski, Ukraina)			
Zdjęcie obiektu	Rodzaj obiektu	Materiał z jakiego został wykonany	Inskrypcja (tekst)	Inskrypcja (symbolika)
	macewa	piaskowiec	przód: widoczna, czytelna tył: brak	widoczna, czytelna [świecznik]
	Wskazania GPS		wymiary w cm (wysokość, szerokość, grubość)	
	N 48°24.246' E 024°57.076'		96X46X14	
	Stan zachowania, uwagi	Krótka charakterystyka cmentarza		
Dostateczny [widoczne wyszczerbienia na krawędziach płyty, zauważalne przebarwienia, płyta obrosnięta porostami i mchem]	Nekropolia położona na skraju miejscowości, na wzgórzu. Z drogi słabo widoczna. Przylega z jednej strony do gospodarstwa, z drugiej do łąk i pól uprawnych. Na cmentarzu znajduje się kilkaset macew, w tym duża ilość przewróconych i połamanych.			
				Autorzy: Andrzej Białkowski, Alicja Woźniak Projekt: „Przestrzeń końca czasu. Cmentarze żydowskie na Huculszczyźnie” (2019)


Karta obiektu 10/6/2019	Miejscowość: Jabłonów (obwód iwanofrankowski, Ukraina)			
Zdjęcie obiektu	Rodzaj obiektu	Materiał z jakiego został wykonany	Inskrypcja (tekst)	Inskrypcja (symbolika)
	macewa	piaskowiec	przód: widoczna, czytelna tył: brak	widoczna, czytelna [świecznik, ptak]
	Wskazania GPS		wymiary w cm (wysokość, szerokość, grubość)	
	N 48°24.246' E 024°57.076'		140X53X14	
	Stan zachowania, uwagi	Krótka charakterystyka cmentarza		
Dostateczny [widoczne przebarwienia, płyta obrosnięta porostami]	Nekropolia położona na skraju miejscowości, na wzgórzu. Z drogi słabo widoczna. Przylega z jednej strony do gospodarstwa, z drugiej do łąk i pól uprawnych. Na cmentarzu znajduje się kilkaset macew, w tym duża ilość przewróconych, połamanych, destruktywów.			
Autorzy: Andrzej Białkowski, Alicja Woźniak Projekt: „Przestrzeń końca czasu. Cmentarze żydowskie na Huculszczyźnie” (2019)				


Karta obiektu 11/6/2019	Miejscowość: Jabłonów (obwód iwanofrankowski, Ukraina)			
Zdjęcie obiektu	Rodzaj obiektu	Materiał z jakiego został wykonany	Inskrypcja (tekst)	Inskrypcja (symbolika)
	macewa	piaskowiec	przód: widoczna, czytelna tył: brak	widoczna, czytelna [świecznik, ptaki]
	Wskazania GPS		wymiary w cm (wysokość, szerokość, grubość)	
	N 48°24.245' E 024°57.076'		134X50X14	
	Stan zachowania, uwagi		Krótka charakterystyka cmentarza	
Dostateczny [widoczne wyszczerbienia na krawędziach płyty, zauważalne przebarwienia, płyta obrosnięta porostami]		Nekropolia położona na skraju miejscowości, na wzgórzu. Z drogi słabo widoczna. Przylega z jednej strony do gospodarstwa, z drugiej do łąk i pól uprawnych. Na cmentarzu znajduje się kilkaset macew, w tym duża ilość przewróconych i połamanych.		
		Autorzy: Andrzej Białkowski, Alicja Woźniak Projekt: „Przestrzeń końca czasu. Cmentarze żydowskie na Huculszczyźnie” (2019)		


Karta obiektu 12/6/2019	Miejscowość: Jabłonów (obwód iwanofrankowski, Ukraina)			
Zdjęcie obiektu	Rodzaj obiektu	Materiał z jakiego został wykonany	Inskrypcja (tekst)	Inskrypcja (symbolika)
	macewa	piaskowiec	przód: mało widoczna, częściowo czytelna tył: brak	mało widoczna, mało czytelna [świecznik]
	Wskazania GPS		wymiary w cm (wysokość, szerokość, grubość)	
	N 48°24.245' E 024°57.077'		120X50X15	
	Stan zachowania, uwagi		Krótka charakterystyka cmentarza	
	Dostateczny [widoczne wyszczerbienia i ubytki na całej płycie, zauważalna erozja i przebarwienia, płyta obrosnięta porostami i mchem]		Nekropolia położona na skraju miejscowości, na wzgórzu. Z drogi słabo widoczna. Przylega z jednej strony do gospodarstwa, z drugiej do łąk i pól uprawnych. Na cmentarzu znajduje się kilkaset macew, w tym duża ilość przewróconych i połamanych.	
		Autorzy: Andrzej Białkowski, Alicja Woźniak Projekt: „Przestrzeń końca czasu. Cmentarze żydowskie na Huculszczyźnie” (2019)		


Karta obiektu 13/6/2019	Miejscowość: Jabłonów (obwód iwanofrankowski, Ukraina)			
Zdjęcie obiektu	Rodzaj obiektu	Materiał z jakiego został wykonany	Inskrypcja (tekst)	Inskrypcja (symbolika)
	macewa	piaskowiec	przód: mało widoczna, częściowo czytelna tył: czytelna (alfabet hebrajski)	mało widoczna, mało czytelna [motyw roślinny]
	Wskazania GPS		wymiary w cm (wysokość, szerokość, grubość)	
	N 48°24.244' E 024°57.075'		113X52X19	
	Stan zachowania, uwagi		Krótka charakterystyka cmentarza	
	Niedostateczny [macewa przechylona na lewą stronę, widoczne liczne wyszczerbienia i ubytki na całej powierzchni, płyta obrośnięta porostami]		Nekropolia położona na skraju miejscowości, na wzgórzu. Z drogi słabo widoczna. Przylega z jednej strony do gospodarstwa, z drugiej do łąk i pól uprawnych. Na cmentarzu znajduje się kilkaset macew, w tym duża ilość przewróconych i połamanych.	
		Autorzy: Andrzej Białkowski, Alicja Woźniak Projekt: „Przestrzeń końca czasu. Cmentarze żydowskie na Huculszczyźnie” (2019)		


Karta obiektu 14/6/2019	Miejscowość: Jabłonów (obwód iwanofrankowski, Ukraina)			
Zdjęcie obiektu	Rodzaj obiektu	Materiał z jakiego został wykonany	Inskrypcja (tekst)	Inskrypcja (symbolika)
	macewa	piaskowiec	przód: mało widoczna, częściowo czytelna tył: brak	Mało widoczna, mało czytelna [lew, motyw roślinny]
	Wskazania GPS		wymiary w cm (wysokość, szerokość, grubość)	
	N 48°24.242' E 024°57.073'		106X51X17	
	Stan zachowania, uwagi		Krótka charakterystyka cmentarza	
Dostateczny [widoczna ubytki i wyszczerbienia na krawędziach płyty, zauważalna erozja i przebarwienia, macewa porośnięta porostami i mchem]		Nekropolia położona na skraju miejscowości, na wzgórzu. Z drogi słabo widoczna. Przylega z jednej strony do gospodarstwa, z drugiej do łąk i pól uprawnych. Na cmentarzu znajduje się kilkaset macew, w tym duża ilość przewróconych i połamanych.		
		Autorzy: Andrzej Białkowski, Alicja Woźniak Projekt: „Przestrzeń końca czasu. Cmentarze żydowskie na Huculszczyźnie” (2019)		


Karta obiektu 15/6/2019	Miejscowość: Jabłonów (obwód iwanofrankowski, Ukraina)			
Zdjęcie obiektu	Rodzaj obiektu	Materiał z jakiego został wykonany	Inskrypcja (tekst)	Inskrypcja (symbolika)
	macewa	piaskowiec	przód: mało widoczna, częściowo czytelna tył: brak	mało widoczna, mało czytelna [świecznik, dłonie w geście błogosławieństwa]
	Wskazania GPS		wymiary w cm (wysokość, szerokość, grubość)	
	N 48°24.243' E 024°57.073'		106X57X15	
	Stan zachowania, uwagi		Krótka charakterystyka cmentarza	
	Dostateczny [widoczna erozja i przebarwienia, płyta porośnięta porostami i mchem]		Cmentarz położony jest w środku wsi na polanie, na wzgórzu, wzdłuż drogi. Z drogi słabo widoczny. Przylega z jednej strony do gospodarstwa, z drugiej do pól uprawnych. Duża ilość przewróconych i połamanych macew.	
		Autorzy: Andrzej Białkowski, Alicja Woźniak Projekt: „Przestrzeń końca czasu. Cmentarze żydowskie na Huculszczyźnie” (2019)		


Karta obiektu 16/6/2019	Miejscowość: Jabłonów (obwód iwanofrankowski, Ukraina)			
Zdjęcie obiektu	Rodzaj obiektu	Materiał z jakiego został wykonany	Inskrypcja (tekst)	Inskrypcja (symbolika)
	macewa	piaskowiec	przód: mało widoczna, częściowo czytelna tył: brak	Mało widoczna, mało czytelna [świecznik]
	Wskazania GPS		wymiary w cm (wysokość, szerokość, grubość)	
	N 48°24.242' E 024°57.072'		123X49X17	
	Stan zachowania, uwagi		Krótka charakterystyka cmentarza	
	Dostateczny [widoczna erozja i przebarwienia, płyta porośnięta porostami i mchem]		Nekropolia położona na skraju miejscowości, na wzgórzu. Z drogi słabo widoczna. Przylega z jednej strony do gospodarstwa, z drugiej do łąk i pól uprawnych. Na cmentarzu znajduje się kilkaset macew, w tym duża ilość przewróconych i połamanych.	
		Autorzy: Andrzej Białkowski, Alicja Woźniak Projekt: „Przestrzeń końca czasu. Cmentarze żydowskie na Huculszczyźnie” (2019)		


Karta obiektu 17/6/2019	Miejscowość: Jabłonów (obwód iwanofrankowski, Ukraina)			
Zdjęcie obiektu	Rodzaj obiektu	Materiał z jakiego został wykonany	Inskrypcja (tekst)	Inskrypcja (symbolika)
	macewa	piaskowiec	przód: mało widoczna, częściowo czytelna tył: czytelna (alfabet hebrajski)	widoczna, czytelna [lew]
	Wskazania GPS		wymiary w cm (wysokość, szerokość, grubość)	
	N 48°24.241' E 024°57.073'		150X65X18	
	Stan zachowania, uwagi		Krótka charakterystyka cmentarza	
	Dostateczny [płyta znacząco pochylona do przodu, widoczne przebarwienia, płyta porośnięta porostami i mchem]		Nekropolia położona na skraju miejscowości, na wzgórzu. Z drogi słabo widoczna. Przylega z jednej strony do gospodarstwa, z drugiej do łąk i pól uprawnych. Na cmentarzu znajduje się kilkaset macew, w tym duża ilość przewróconych i połamanych.	
		Autorzy: Andrzej Białkowski, Alicja Woźniak Projekt: „Przestrzeń końca czasu. Cmentarze żydowskie na Huculszczyźnie” (2019)		


Karta obiektu 18/6/2019	Miejscowość: Jabłonów (obwód iwanofrankowski, Ukraina)			
Zdjęcie obiektu	Rodzaj obiektu	Materiał z jakiego został wykonany	Inskrypcja (tekst)	Inskrypcja (symbolika)
	macewa	piaskowiec	przód: mało widoczna, częściowo czytelna tył: brak	Mało widoczna, mało czytelna [lew, motyw roślinny]
	Wskazania GPS		wymiary w cm (wysokość, szerokość, grubość)	
	N 48°24.241' E 024°57.073'		89X49X12	
	Stan zachowania, uwagi		Krótka charakterystyka cmentarza	
Niedostateczny [widoczne ubytki i wyszczerbienia w górnej części płyty, zauważalna erozja i przebarwienia, macewa porośnięta porostami i mchem]		Nekropolia położona na skraju miejscowości, na wzgórzu. Z drogi słabo widoczna. Przylega z jednej strony do gospodarstwa, z drugiej do łąk i pól uprawnych. Na cmentarzu znajduje się kilkaset macew, w tym duża ilość przewróconych i połamanych.		
		Autorzy: Andrzej Białkowski, Alicja Woźniak Projekt: „Przestrzeń końca czasu. Cmentarze żydowskie na Huculszczyźnie” (2019)		


Karta obiektu 19/6/2019	Miejscowość: Jabłonów (obwód iwanofrankowski, Ukraina)			
Zdjęcie obiektu	Rodzaj obiektu	Materiał z jakiego został wykonany	Inskrypcja (tekst)	Inskrypcja (symbolika)
	macewa	piaskowiec	przód: mało widoczna, częściowo czytelna tył: brak	mało widoczna, mało czytelna [lew]
	Wskazania GPS		wymiary w cm (wysokość, szerokość, grubość)	
	N 48°24.242' E 024°57.072'		88X49X12	
	Stan zachowania, uwagi		Krótka charakterystyka cmentarza	
	Dostateczny [widoczna erozja i przebarwienia, płyta porośnięta porostami i mchem]		Nekropolia położona na skraju miejscowości, na wzgórzu. Z drogi słabo widoczna. Przylega z jednej strony do gospodarstwa, z drugiej do łąk i pól uprawnych. Na cmentarzu znajduje się kilkaset macew, w tym duża ilość przewróconych i połamanych.	
		Autorzy: Andrzej Białkowski, Alicja Woźniak Projekt: „Przestrzeń końca czasu. Cmentarze żydowskie na Huculszczyźnie” (2019)		


Karta obiektu 20/6/2019	Miejscowość: Jabłonów (obwód iwanofrankowski, Ukraina)			
Zdjęcie obiektu	Rodzaj obiektu	Materiał z jakiego został wykonany	Inskrypcja (tekst)	Inskrypcja (symbolika)
	macewa	piaskowiec	przód: widoczna, czytelna tył: brak	Mało widoczna, mało czytelna [heksagram]
	Wskazania GPS		wymiary w cm (wysokość, szerokość, grubość)	
	N 48°24.241' E 024°57.072'		86X48X13	
	Stan zachowania, uwagi		Krótka charakterystyka cmentarza	
	Niedostateczny [płyta z przełamana górną częścią, widoczna erozja i przebarwienia, płyta porośnięta porostami i mchem]		Nekropolia położona na skraju miejscowości, na wzgórzu. Z drogi słabo widoczna. Przylega z jednej strony do gospodarstwa, z drugiej do łąk i pól uprawnych. Na cmentarzu znajduje się kilkaset macew, w tym duża ilość przewróconych i połamanych.	
		Autorzy: Andrzej Białkowski, Alicja Woźniak Projekt: „Przestrzeń końca czasu. Cmentarze żydowskie na Huculszczyźnie” (2019)		


Karta obiektu 21/6/2019	Miejscowość: Jabłonów (obwód iwanofrankowski, Ukraina)			
Zdjęcie obiektu	Rodzaj obiektu	Materiał z jakiego został wykonany	Inskrypcja (tekst)	Inskrypcja (symbolika)
	macewa	piaskowiec	przód: widoczna, częściowo czytelna tył: brak	widoczna, czytelna [ptak]
	Wskazania GPS		wymiary w cm (wysokość, szerokość, grubość)	
	N 48°24.241' E 024°57.074'		99X48X13	
	Stan zachowania, uwagi		Krótka charakterystyka cmentarza	
	Dostateczny [widoczna erozja i przebarwienia, płyta porośnięta porostami i mchem]		Nekropolia położona na skraju miejscowości, na wzgórzu. Z drogi słabo widoczna. Przylega z jednej strony do gospodarstwa, z drugiej do łąk i pól uprawnych. Na cmentarzu znajduje się kilkaset macew, w tym duża ilość przewróconych i połamanych.	
		Autorzy: Andrzej Białkowski, Alicja Woźniak Projekt: „Przestrzeń końca czasu. Cmentarze żydowskie na Huculszczyźnie” (2019)		


Karta obiektu 22/6/2019	Miejscowość: Jabłonów (obwód iwanofrankowski, Ukraina)			
Zdjęcie obiektu	Rodzaj obiektu	Materiał z jakiego został wykonany	Inskrypcja (tekst)	Inskrypcja (symbolika)
	macewa	piaskowiec	przód: mało widoczna, częściowo czytelna tył: brak	mało widoczna, mało czytelna [lew]
	Wskazania GPS		wymiary w cm (wysokość, szerokość, grubość)	
	N 48°24.241' E 024°57.073'		90X46X15	
	Stan zachowania, uwagi		Krótka charakterystyka cmentarza	
	Dostateczny [widoczna erozja i przebarwienia, płyta porośnięta porostami i mchem]		Nekropolia położona na skraju miejscowości, na wzgórzu. Z drogi słabo widoczna. Przylega z jednej strony do gospodarstwa, z drugiej do łąk i pól uprawnych. Na cmentarzu znajduje się kilkaset macew, w tym duża ilość przewróconych i połamanych.	
		Autorzy: Andrzej Białkowski, Alicja Woźniak Projekt: „Przestrzeń końca czasu. Cmentarze żydowskie na Huculszczyźnie” (2019)		


Karta obiektu 23/6/2019	Miejscowość: Jabłonów (obwód iwanofrankowski, Ukraina)			
Zdjęcie obiektu	Rodzaj obiektu	Materiał z jakiego został wykonany	Inskrypcja (tekst)	Inskrypcja (symbolika)
	macewa	piaskowiec	przód: widoczna, częściowo czytelna tył: brak	widoczna, czytelna [ptaki, motyw roślinny]
	Wskazania GPS		wymiary w cm (wysokość, szerokość, grubość)	
	N 48°24.240' E 024°57.073'		120X48X13	
	Stan zachowania, uwagi		Krótka charakterystyka cmentarza	
	Dostateczny [widoczna erozja i przebarwienia, płyta porośnięta porostami i mchem]		Nekropolia położona na skraju miejscowości, na wzgórzu. Z drogi słabo widoczna. Przylega z jednej strony do gospodarstwa, z drugiej do łąk i pól uprawnych. Na cmentarzu znajduje się kilkaset macew, w tym duża ilość przewróconych i połamanych.	
		Autorzy: Andrzej Białkowski, Alicja Woźniak Projekt: „Przestrzeń końca czasu. Cmentarze żydowskie na Huculszczyźnie” (2019)		


Karta obiektu 24/6/2019	Miejscowość: Jabłonów (obwód iwanofrankowski, Ukraina)			
Zdjęcie obiektu	Rodzaj obiektu	Materiał z jakiego został wykonany	Inskrypcja (tekst)	Inskrypcja (symbolika)
	macewa	piaskowiec	przód: widoczna, częściowo czytelna tył: brak	mało widoczna, mało czytelna [ptak, motyw roślinny]
	Wskazania GPS		wymiary w cm (wysokość, szerokość, grubość)	
	N 48°24.240' E 024°57.073'		128X48X15	
	Stan zachowania, uwagi		Krótka charakterystyka cmentarza	
Dostateczny [widoczna erozja i przebarwienia, płyta porośnięta porostami i mchem]		Nekropolia położona na skraju miejscowości, na wzgórzu. Z drogi słabo widoczna. Przylega z jednej strony do gospodarstwa, z drugiej do łąk i pól uprawnych. Na cmentarzu znajduje się kilkaset macew, w tym duża ilość przewróconych i połamanych.		
		Autorzy: Andrzej Białkowski, Alicja Woźniak Projekt: „Przestrzeń końca czasu. Cmentarze żydowskie na Huculszczyźnie” (2019)		


Karta obiektu 25/6/2019	Miejscowość: Jabłonów (obwód iwanofrankowski, Ukraina)			
Zdjęcie obiektu	Rodzaj obiektu	Materiał z jakiego został wykonany	Inskrypcja (tekst)	Inskrypcja (symbolika)
	macewa	piaskowiec	przód: mało widoczna, mało czytelna tył: brak	mało widoczna, mało czytelna [motyw roślinny]
	Wskazania GPS		wymiary w cm (wysokość, szerokość, grubość)	
	N 48°24.240' E 024°57.072'		133X52X14	
	Stan zachowania, uwagi		Krótka charakterystyka cmentarza	
	Dostateczny [widoczna erozja i przebarwienia, płyta porośnięta porostami i mchem]		Nekropolia położona na skraju miejscowości, na wzgórzu. Z drogi słabo widoczna. Przylega z jednej strony do gospodarstwa, z drugiej do łąk i pól uprawnych. Na cmentarzu znajduje się kilkaset macew, w tym duża ilość przewróconych, połamanych i destruktyw.	
		Autorzy: Andrzej Białkowski, Alicja Woźniak Projekt: „Przestrzeń końca czasu. Cmentarze żydowskie na Huculszczyźnie” (2019)		


Karta obiektu 26/6/2019	Miejscowość: Jabłonów (obwód iwanofrankowski, Ukraina)			
Zdjęcie obiektu	Rodzaj obiektu	Materiał z jakiego został wykonany	Inskrypcja (tekst)	Inskrypcja (symbolika)
	macewa	piaskowiec	przód: widoczna, czytelna tył: brak	widoczna, mało czytelna [lwy, księga]
	Wskazania GPS		wymiary w cm (wysokość, szerokość, grubość)	
	N 48°24.240' E 024°57.073'		108X49X12	
	Stan zachowania, uwagi		Krótka charakterystyka cmentarza	
	Dostateczny [widoczne ubytki na krawędziach, zauważalna erozja i przebarwienia, płyta porośnięta porostami]		Nekropolia położona na skraju miejscowości, na wzgórzu. Z drogi słabo widoczna. Przylega z jednej strony do gospodarstwa, z drugiej do łąk i pól uprawnych. Na cmentarzu znajduje się kilkaset macew, w tym duża ilość przewróconych i połamanych.	
		Autorzy: Andrzej Białkowski, Alicja Woźniak Projekt: „Przestrzeń końca czasu. Cmentarze żydowskie na Huculszczyźnie” (2019)		


Karta obiektu 27/6/2019	Miejscowość: Jabłonów (obwód iwanofrankowski, Ukraina)			
Zdjęcie obiektu	Rodzaj obiektu	Materiał z jakiego został wykonany	Inskrypcja (tekst)	Inskrypcja (symbolika)
	macewa	piaskowiec	przód: widoczna, czytelna tył: brak	mało widoczna, mało czytelna [ptak, dzban, dłoń]
	Wskazania GPS		wymiary w cm (wysokość, szerokość, grubość)	
	N 48°24.240' E 024°57.075'		143X50X14	
	Stan zachowania, uwagi		Krótka charakterystyka cmentarza	
	Dostateczny [widoczna erozja i przebarwienia, płyta porośnięta porostami i mchem]		Nekropolia położona na skraju miejscowości, na wzgórzu. Z drogi słabo widoczna. Przylega z jednej strony do gospodarstwa, z drugiej do łąk i pól uprawnych. Na cmentarzu znajduje się kilkaset macew, w tym duża ilość przewróconych i połamanych.	
		Autorzy: Andrzej Białkowski, Alicja Woźniak Projekt: „Przestrzeń końca czasu. Cmentarze żydowskie na Huculszczyźnie” (2019)		


Karta obiektu 28/6/2019	Miejscowość: Jabłonów (obwód iwanofrankowski, Ukraina)			
Zdjęcie obiektu	Rodzaj obiektu	Materiał z jakiego został wykonany	Inskrypcja (tekst)	Inskrypcja (symbolika)
	macewa	piaskowiec	przód: mało widoczna, mało czytelna tył: brak	mało widoczna, mało czytelna [lew]
	Wskazania GPS		wymiary w cm (wysokość, szerokość, grubość)	
	N 48°24.240' E 024°57.074'		148X50X14	
	Stan zachowania, uwagi		Krótka charakterystyka cmentarza	
	Dostateczny [widoczna erozja i przebarwienia, płyta porośnięta porostami i mchem]		Nekropolia położona na skraju miejscowości, na wzgórzu. Z drogi słabo widoczna. Przylega z jednej strony do gospodarstwa, z drugiej do łąk i pól uprawnych. Na cmentarzu znajduje się kilkaset macew, w tym duża ilość przewróconych i połamanych.	
		Autorzy: Andrzej Białkowski, Alicja Woźniak Projekt: „Przestrzeń końca czasu. Cmentarze żydowskie na Huculszczyźnie” (2019)		


Karta obiektu 29/6/2019	Miejscowość: Jabłonów (obwód iwanofrankowski, Ukraina)			
Zdjęcie obiektu	Rodzaj obiektu	Materiał z jakiego został wykonany	Inskrypcja (tekst)	Inskrypcja (symbolika)
	macewa	piaskowiec	przód: mało widoczna, częściowo czytelna tył: brak	Mało widoczna, mało czytelna [motyw roślinny]
	Wskazania GPS		wymiary w cm (wysokość, szerokość, grubość)	
	N 48°24.241' E 024°57.074'		110X49X15	
	Stan zachowania, uwagi		Krótka charakterystyka cmentarza	
Dostateczny [widoczna erozja i przebarwienia, płyta porośnięta porostami i mchem]		Nekropolia położona na skraju miejscowości, na wzgórzu. Z drogi słabo widoczna. Przylega z jednej strony do gospodarstwa, z drugiej do łąk i pól uprawnych. Na cmentarzu znajduje się kilkaset macew, w tym duża ilość przewróconych i połamanych.		
		Autorzy: Andrzej Białkowski, Alicja Woźniak Projekt: „Przestrzeń końca czasu. Cmentarze żydowskie na Huculszczyźnie” (2019)		


Karta obiektu 30/6/2019	Miejscowość: Jabłonów (obwód iwanofrankowski, Ukraina)			
Zdjęcie obiektu	Rodzaj obiektu	Materiał z jakiego został wykonany	Inskrypcja (tekst)	Inskrypcja (symbolika)
	macewa	piaskowiec	przód: mało widoczna, częściowo czytelna tył: brak	brak
	Wskazania GPS		wymiary w cm (wysokość, szerokość, grubość)	
	N 48°24.234' E 024°57.084'		70X53X10	
	Stan zachowania, uwagi		Krótka charakterystyka cmentarza	
	Niedostateczny [płyta przełamana, brak górnej części]		Nekropolia położona na skraju miejscowości, na wzgórzu. Z drogi słabo widoczna. Przylega z jednej strony do gospodarstwa, z drugiej do łąk i pól uprawnych. Na cmentarzu znajduje się kilkaset macew, w tym duża ilość przewróconych i połamanych.	
		Autorzy: Andrzej Białkowski, Alicja Woźniak Projekt: „Przestrzeń końca czasu. Cmentarze żydowskie na Huculszczyźnie” (2019)		


Karta obiektu 31/6/2019	Miejscowość: Jabłonów (obwód iwanofrankowski, Ukraina)			
Zdjęcie obiektu	Rodzaj obiektu	Materiał z jakiego został wykonany	Inskrypcja (tekst)	Inskrypcja (symbolika)
	macewa	piaskowiec	przód: widoczna, czytelna tył: brak	widoczna, czytelna [jelenie, dłonie, motyw roślinny]
	Wskazania GPS		wymiary w cm (wysokość, szerokość, grubość)	
	N 48°24.240' E 024°57.074'		115X52X13	
	Stan zachowania, uwagi		Krótka charakterystyka cmentarza	
	Dostateczny [widoczna erozja i przebarwienia, płyta porośnięta porostami i mchem]		Nekropolia położona na skraju miejscowości, na wzgórzu. Z drogi słabo widoczna. Przylega z jednej strony do gospodarstwa, z drugiej do łąk i pól uprawnych. Na cmentarzu znajduje się kilkaset macew, w tym duża ilość przewróconych i połamanych.	
		Autorzy: Andrzej Białkowski, Alicja Woźniak Projekt: „Przestrzeń końca czasu. Cmentarze żydowskie na Huculszczyźnie” (2019)		


Karta obiektu 32/6/2019		Miejscowość: Peczenizyn (obwód iwanofrankowski, Ukraina)			
Wskazania GPS	wymiary w cm (wysokość, szerokość, grubość)	Rodzaj obiektu	Materiał z jakiego został wykonany	Inskrypcja (tekst)	Inskrypcja (symbolika)
N 48°24.240' E 024°54.074'	48x44x11	macewa	piaskowiec	przód: brak tył: brak	mało widoczna, mało czytelna [motyw roślinny]
Stan zachowania, uwagi	Krótką charakterystyka cmentarza	Zdjęcie obiektu			
Niedostateczny [płyta wkopana głęboko w ziemię, widoczny jedynie górny fragment macewy]	Nekropolia położona na skraju miejscowości, na wzgórzu. Z drogi słabo widoczna. Przylega z jednej strony do gospodarstwa, z drugiej do łąk i pól uprawnych. Na cmentarzu znajduje się kilkaset macew, w tym duża ilość przewróconych i połamanych.				
Autorzy: Andrzej Białkowski, Alicja Woźniak Projekt: „Przestrzeń końca czasu. Cmentarze żydowskie na Huculszczyźnie” (2019)					


Karta obiektu 33/6/2019		Miejscowość: Peczeniżyn (obwód iwanofrankowski, Ukraina)			
Wskazania GPS	wymiary w cm (wysokość, szerokość, grubość)	Rodzaj obiektu	Materiał z jakiego został wykonany	Inskrypcja (tekst)	Inskrypcja (symbolika)
N 48°24.240' E 024°54.076'	67x64x16	macewa	piaskowiec	przód: widoczna, czytelny - zachowany fragment tył: brak	brak
Stan zachowania, uwagi	Krótką charakterystyka cmentarza	Zdjęcie obiektu			
Niedostateczny [płyta przełamana, zachowany jedynie dolny fragment macewy]	Nekropolia położona na skraju miejscowości, na wzgórzu. Z drogi słabo widoczna. Przylega z jednej strony do gospodarstwa, z drugiej do łąk i pól uprawnych. Na cmentarzu znajduje się kilkaset macew, w tym duża ilość przewróconych i połamanych.				
Autorzy: Andrzej Białkowski, Alicja Woźniak Projekt: „Przestrzeń końca czasu. Cmentarze żydowskie na Huculszczyźnie” (2019)					


Karta obiektu 34/6/2019	Miejscowość: Jabłonów (obwód iwanofrankowski, Ukraina)			
Zdjęcie obiektu	Rodzaj obiektu	Materiał z jakiego został wykonany	Inskrypcja (tekst)	Inskrypcja (symbolika)
	macewa	piaskowiec	przód: widoczna, częściowo czytelna tył: brak	widoczna, czytelna [świecznik, motyw roślinny]
	Wskazania GPS		wymiary w cm (wysokość, szerokość, grubość)	
	N 48°24.240' E 024°57.076'		132X50X12	
	Stan zachowania, uwagi		Krótka charakterystyka cmentarza	
Dostateczny [widoczna erozja i przebarwienia, płyta porośnięta porostami i mchem]		Nekropolia położona na skraju miejscowości, na wzgórzu. Z drogi słabo widoczna. Przylega z jednej strony do gospodarstwa, z drugiej do łąk i pól uprawnych. Na cmentarzu znajduje się kilkaset macew, w tym duża ilość przewróconych i połamanych.		
		Autorzy: Andrzej Białkowski, Alicja Woźniak Projekt: „Przestrzeń końca czasu. Cmentarze żydowskie na Huculszczyźnie” (2019)		


Karta obiektu 35/6/2019	Miejscowość: Jabłonów (obwód iwanofrankowski, Ukraina)			
Zdjęcie obiektu	Rodzaj obiektu	Materiał z jakiego został wykonany	Inskrypcja (tekst)	Inskrypcja (symbolika)
	macewa	piaskowiec	przód: widoczna, czytelny - zachowany fragment tył: brak	widoczna, czytelna [ptak]
	Wskazania GPS		wymiary w cm (wysokość, szerokość, grubość)	
	N 48°24.241' E 024°57.077'		100X48X11	
	Stan zachowania, uwagi		Krótka charakterystyka cmentarza	
	Dostateczny [płyta przechylona do przodu, widoczna erozja i przebarwienia, macewa porośnięta porostami i mchem]		Nekropolia położona na skraju miejscowości, na wzgórzu. Z drogi słabo widoczna. Przylega z jednej strony do gospodarstwa, z drugiej do łąk i pól uprawnych. Na cmentarzu znajduje się kilkaset macew, w tym duża ilość przewróconych i połamanych.	
		Autorzy: Andrzej Białkowski, Alicja Woźniak Projekt: „Przestrzeń końca czasu. Cmentarze żydowskie na Huculszczyźnie” (2019)		


Karta obiektu 36/6/2019	Miejscowość: Jabłonów (obwód iwanofrankowski, Ukraina)			
Zdjęcie obiektu	Rodzaj obiektu	Materiał z jakiego został wykonany	Inskrypcja (tekst)	Inskrypcja (symbolika)
	macewa	piaskowiec	przód: widoczna, czytelna tył: brak	Mało widoczna, mało czytelna [księga]
	Wskazania GPS		wymiary w cm (wysokość, szerokość, grubość)	
	N 48°24.239' E 024°57.074'		125X58X13	
	Stan zachowania, uwagi		Krótka charakterystyka cmentarza	
Dostateczny [widoczne ubytki na krawędziach płyty, zauważalne przebarwienia, macewa porośnięta porostami i mchem]		Nekropolia położona na skraju miejscowości, na wzgórzu. Z drogi słabo widoczna. Przylega z jednej strony do gospodarstwa, z drugiej do łąk i pól uprawnych. Na cmentarzu znajduje się kilkaset macew, w tym duża ilość przewróconych i połamanych.		
		Autorzy: Andrzej Białkowski, Alicja Woźniak Projekt: „Przestrzeń końca czasu. Cmentarze żydowskie na Huculszczyźnie” (2019)		


Karta obiektu 37/6/2019	Miejscowość: Jabłonów (obwód iwanofrankowski, Ukraina)			
Zdjęcie obiektu	Rodzaj obiektu	Materiał z jakiego został wykonany	Inskrypcja (tekst)	Inskrypcja (symbolika)
	macewa	piaskowiec	przód: widoczna, czytelna tył: brak	widoczna, czytelna [lew, motyw roślinny]
	Wskazania GPS		wymiary w cm (wysokość, szerokość, grubość)	
	N 48°24.239' E 024°57.074'		115X57x16	
	Stan zachowania, uwagi		Krótka charakterystyka cmentarza	
	Dostateczny [w górnej części widoczne resztki polichromii, zauważalna erozja i przebarwienia, płyta porośnięta porostami i mchem]		Nekropolia położona na skraju miejscowości, na wzgórzu. Z drogi słabo widoczna. Przylega z jednej strony do gospodarstwa, z drugiej do łąk i pól uprawnych. Na cmentarzu znajduje się kilkaset macew, w tym duża ilość przewróconych i połamanych.	
		Autorzy: Andrzej Białkowski, Alicja Woźniak Projekt: „Przestrzeń końca czasu. Cmentarze żydowskie na Huculszczyźnie” (2019)		


Karta obiektu 38/6/2019	Miejscowość: Jabłonów (obwód iwanofrankowski, Ukraina)			
Zdjęcie obiektu	Rodzaj obiektu	Materiał z jakiego został wykonany	Inskrypcja (tekst)	Inskrypcja (symbolika)
	macewa	piaskowiec	przód: widoczna, częściowo czytelna tył: brak	widoczna, czytelna [lew]
	Wskazania GPS		wymiary w cm (wysokość, szerokość, grubość)	
	N 48°24.240' E 024°57.076'		102X58X10	
	Stan zachowania, uwagi		Krótka charakterystyka cmentarza	
	Dostateczny [widoczna erozja i przebarwienia, płyta porośnięta porostami i mchem]		Nekropolia położona na skraju miejscowości, na wzgórzu. Z drogi słabo widoczna. Przylega z jednej strony do gospodarstwa, z drugiej do łąk i pól uprawnych. Na cmentarzu znajduje się kilkaset macew, w tym duża ilość przewróconych i połamanych.	
		Autorzy: Andrzej Białkowski, Alicja Woźniak Projekt: „Przestrzeń końca czasu. Cmentarze żydowskie na Huculszczyźnie” (2019)		


Karta obiektu 39/6/2019	Miejscowość: Jabłonów (obwód iwanofrankowski, Ukraina)			
Zdjęcie obiektu	Rodzaj obiektu	Materiał z jakiego został wykonany	Inskrypcja (tekst)	Inskrypcja (symbolika)
	macewa	piaskowiec	przód: widoczna, częściowo czytelna tył: brak	widoczna, czytelna [lwy]
	Wskazania GPS		wymiary w cm (wysokość, szerokość, grubość)	
	N 48°24.239' E 024°57.074'		125X52X11	
	Stan zachowania, uwagi		Krótka charakterystyka cmentarza	
	Dostateczny [widoczna erozja i przebarwienia, płyta porośnięta porostami i mchem		Nekropolia położona na skraju miejscowości, na wzgórzu. Z drogi słabo widoczna. Przylega z jednej strony do gospodarstwa, z drugiej do łąk i pól uprawnych. Na cmentarzu znajduje się kilkaset macew, w tym duża ilość przewróconych i połamanych.	
		Autorzy: Andrzej Białkowski, Alicja Woźniak Projekt: „Przestrzeń końca czasu. Cmentarze żydowskie na Huculszczyźnie” (2019)		


Karta obiektu 40/6/2019	Miejscowość: Jabłonów (obwód iwanofrankowski, Ukraina)			
Zdjęcie obiektu	Rodzaj obiektu	Materiał z jakiego został wykonany	Inskrypcja (tekst)	Inskrypcja (symbolika)
	macewa	piaskowiec	przód: widoczna, częściowo czytelna tył: brak	mało widoczna, mało czytelna [lew]
	Wskazania GPS		wymiary w cm (wysokość, szerokość, grubość)	
	N 48°24.239' E 024°57.076'		100X45X11	
	Stan zachowania, uwagi		Krótka charakterystyka cmentarza	
	Dostateczny [widoczna erozja i przebarwienia, płyta porośnięta porostami]		Nekropolia położona na skraju miejscowości, na wzgórzu. Z drogi słabo widoczna. Przylega z jednej strony do gospodarstwa, z drugiej do łąk i pól uprawnych. Na cmentarzu znajduje się kilkaset macew, w tym duża ilość przewróconych i połamanych.	
		Autorzy: Andrzej Białkowski, Alicja Woźniak Projekt: „Przestrzeń końca czasu. Cmentarze żydowskie na Huculszczyźnie” (2019)		


Karta obiektu 41/6/2019		Miejscowość: Peczenizyn (obwód iwanofrankowski, Ukraina)			
Wskazania GPS	wymiary w cm (wysokość, szerokość, grubość)	Rodzaj obiektu	Materiał z jakiego został wykonany	Inskrypcja (tekst)	Inskrypcja (symbolika)
N 48°24.237' E 024°54.075'	62x64x11	macewa	piaskowiec	przód: częściowo widoczna, czytelny – zachowany/widoczny fragment tył: brak	widoczna, czytelna [heksagram]
Stan zachowania, uwagi	Krótką charakterystyka cmentarza	Zdjęcie obiektu			
Niedostateczny [płyta przełamana, albo głęboko wkopana w ziemię, zachowany – widoczny jedynie górny fragment macewy]	Nekropolia położona na skraju miejscowości, na wzgórzu. Z drogi słabo widoczna. Przylega z jednej strony do gospodarstwa, z drugiej do łąk i pól uprawnych. Na cmentarzu znajduje się kilkaset macew, w tym duża ilość przewróconych i połamanych.				
Autorzy: Andrzej Białkowski, Alicja Woźniak Projekt: „Przestrzeń końca czasu. Cmentarze żydowskie na Huculszczyźnie” (2019)					


Karta obiektu 42/6/2019	Miejscowość: Jabłonów (obwód iwanofrankowski, Ukraina)			
Zdjęcie obiektu	Rodzaj obiektu	Materiał z jakiego został wykonany	Inskrypcja (tekst)	Inskrypcja (symbolika)
	macewa	piaskowiec	przód: widoczna, czytelny – zachowany fragment tył: brak	brak
	Wskazania GPS		wymiary w cm (wysokość, szerokość, grubość)	
	N 48°24.237' E 024°57.076'		64X47X11	
	Stan zachowania, uwagi		Krótka charakterystyka cmentarza	
Niedostateczny [płyta przełamana, zachowany dolny fragment macewy]		Nekropolia położona na skraju miejscowości, na wzgórzu. Z drogi słabo widoczna. Przylega z jednej strony do gospodarstwa, z drugiej do łąk i pól uprawnych. Na cmentarzu znajduje się kilkaset macew, w tym duża ilość przewróconych i połamanych.		
		Autorzy: Andrzej Białkowski, Alicja Woźniak Projekt: „Przestrzeń końca czasu. Cmentarze żydowskie na Huculszczyźnie” (2019)		


Karta obiektu 43/6/2019	Miejscowość: Jabłonów (obwód iwanofrankowski, Ukraina)			
Zdjęcie obiektu	Rodzaj obiektu	Materiał z jakiego został wykonany	Inskrypcja (tekst)	Inskrypcja (symbolika)
	macewa	piaskowiec	przód: widoczna, czytelna tył: brak	widoczna, czytelna [świecznik]
	Wskazania GPS		wymiary w cm (wysokość, szerokość, grubość)	
	N 48°24.237' E 024°57.075'		118X47X11	
	Stan zachowania, uwagi		Krótka charakterystyka cmentarza	
Dostateczny [widoczne ubytki na krawędziach, zauważalna erozja i przebarwienia, płyta porośnięta porostami i mchem]		Nekropolia położona na skraju miejscowości, na wzgórzu. Z drogi słabo widoczna. Przylega z jednej strony do gospodarstwa, z drugiej do łąk i pól uprawnych. Na cmentarzu znajduje się kilkaset macew, w tym duża ilość przewróconych i połamanych.		
		Autorzy: Andrzej Białkowski, Alicja Woźniak Projekt: „Przestrzeń końca czasu. Cmentarze żydowskie na Huculszczyźnie” (2019)		


Karta obiektu 44/6/2019	Miejscowość: Jabłonów (obwód iwanofrankowski, Ukraina)			
Zdjęcie obiektu	Rodzaj obiektu	Materiał z jakiego został wykonany	Inskrypcja (tekst)	Inskrypcja (symbolika)
	macewa	piaskowiec	przód: widoczna, czytelna tył: brak	widoczna, czytelna [świecznik]
	Wskazania GPS		wymiary w cm (wysokość, szerokość, grubość)	
	N 48°24.237' E 024°57.076'		131X50X11	
	Stan zachowania, uwagi		Krótka charakterystyka cmentarza	
	Dostateczny [widoczna erozja i przebarwienia, płyta porośnięta porostami i mchem]		Nekropolia położona na skraju miejscowości, na wzgórzu. Z drogi słabo widoczna. Przylega z jednej strony do gospodarstwa, z drugiej do łąk i pól uprawnych. Na cmentarzu znajduje się kilkaset macew, w tym duża ilość przewróconych i połamanych.	
		Autorzy: Andrzej Białkowski, Alicja Woźniak Projekt: „Przestrzeń końca czasu. Cmentarze żydowskie na Huculszczyźnie” (2019)		


Karta obiektu 45/6/2019	Miejscowość: Jabłonów (obwód iwanofrankowski, Ukraina)			
Zdjęcie obiektu	Rodzaj obiektu	Materiał z jakiego został wykonany	Inskrypcja (tekst)	Inskrypcja (symbolika)
	macewa	piaskowiec	przód: widoczna, częściowo czytelna tył: brak	widoczna, czytelna [lew]
	Wskazania GPS		wymiary w cm (wysokość, szerokość, grubość)	
	N 48°24.238' E 024°57.078'		95X49X11	
	Stan zachowania, uwagi		Krótka charakterystyka cmentarza	
	Dostateczny [widoczna erozja i przebarwienia, płyta porośnięta porostami i mchem]		Nekropolia położona na skraju miejscowości, na wzgórzu. Z drogi słabo widoczna. Przylega z jednej strony do gospodarstwa, z drugiej do łąk i pól uprawnych. Na cmentarzu znajduje się kilkaset macew, w tym duża ilość przewróconych i połamanych.	
		Autorzy: Andrzej Białkowski, Alicja Woźniak Projekt: „Przestrzeń końca czasu. Cmentarze żydowskie na Huculszczyźnie” (2019)		


Karta obiektu 46/6/2019	Miejscowość: Jabłonów (obwód iwanofrankowski, Ukraina)			
Zdjęcie obiektu	Rodzaj obiektu	Materiał z jakiego został wykonany	Inskrypcja (tekst)	Inskrypcja (symbolika)
	macewa	piaskowiec	przód: mało widoczna, częściowo czytelna tył: brak	widoczna, czytelna [ptak, motyw roślinny, dłonie]
	Wskazania GPS		wymiary w cm (wysokość, szerokość, grubość)	
	N 48°24.237' E 024°57.076'		106X12X11	
	Stan zachowania, uwagi		Krótka charakterystyka cmentarza	
	Dostateczny [macewa przechylona na lewą stronę, widoczna erozja i przebarwienia, płyta porośnięta porostami i mchem]		Nekropolia położona na skraju miejscowości, na wzgórzu. Z drogi słabo widoczna. Przylega z jednej strony do gospodarstwa, z drugiej do łąk i pól uprawnych. Na cmentarzu znajduje się kilkaset macew, w tym duża ilość przewróconych i połamanych.	
		Autorzy: Andrzej Białkowski, Alicja Woźniak Projekt: „Przestrzeń końca czasu. Cmentarze żydowskie na Huculszczyźnie” (2019)		


Karta obiektu 47/6/2019	Miejscowość: Jabłonów (obwód iwanofrankowski, Ukraina)			
Zdjęcie obiektu	Rodzaj obiektu	Materiał z jakiego został wykonany	Inskrypcja (tekst)	Inskrypcja (symbolika)
	macewa	piaskowiec	przód: widoczna, częściowo czytelna tył: brak	widoczna, czytelna [lwy, motyw roślinny]
	Wskazania GPS		wymiary w cm (wysokość, szerokość, grubość)	
	N 48°24.237' E 024°57.075'		112X57X13	
	Stan zachowania, uwagi		Krótka charakterystyka cmentarza	
	Dostateczny [widoczna erozja i przebarwienia, płyta porośnięta porostami i mchem]		Nekropolia położona na skraju miejscowości, na wzgórzu. Z drogi słabo widoczna. Przylega z jednej strony do gospodarstwa, z drugiej do łąk i pól uprawnych. Na cmentarzu znajduje się kilkaset macew, w tym duża ilość przewróconych i połamanych.	
		Autorzy: Andrzej Białkowski, Alicja Woźniak Projekt: „Przestrzeń końca czasu. Cmentarze żydowskie na Huculszczyźnie” (2019)		


Karta obiektu 48/6/2019	Miejscowość: Jabłonów (obwód iwanofrankowski, Ukraina)			
Zdjęcie obiektu	Rodzaj obiektu	Materiał z jakiego został wykonany	Inskrypcja (tekst)	Inskrypcja (symbolika)
	macewa	piaskowiec	przód: widoczna, częściowo czytelna tył: brak	widoczna, czytelna [lew, motyw roślinny, rozeta]
	Wskazania GPS		wymiary w cm (wysokość, szerokość, grubość)	
	N 48°24.236' E 024°57.077'		75X49X10	
	Stan zachowania, uwagi		Krótka charakterystyka cmentarza	
	Dostateczny [widoczna erozja i przebarwienia, płyta porośnięta porostami i mchem]		Nekropolia położona na skraju miejscowości, na wzgórzu. Z drogi słabo widoczna. Przylega z jednej strony do gospodarstwa, z drugiej do łąk i pól uprawnych. Na cmentarzu znajduje się kilkaset macew, w tym duża ilość przewróconych i połamanych.	
		Autorzy: Andrzej Białkowski, Alicja Woźniak Projekt: „Przestrzeń końca czasu. Cmentarze żydowskie na Huculszczyźnie” (2019)		


Karta obiektu 49/6/2019	Miejscowość: Jabłonów (obwód iwanofrankowski, Ukraina)			
Zdjęcie obiektu	Rodzaj obiektu	Materiał z jakiego został wykonany	Inskrypcja (tekst)	Inskrypcja (symbolika)
	macewa	piaskowiec	przód: widoczna, czytelna tył: brak	widoczna, czytelna [świecznik, motyw roślinny]
	Wskazania GPS		wymiary w cm (wysokość, szerokość, grubość)	
	N 48°24.235' E 024°57.078'		102X52X14	
	Stan zachowania, uwagi		Krótka charakterystyka cmentarza	
Dostateczny [widoczna erozja i przebarwienia, płyta porośnięta porostami i mchem]		Nekropolia położona na skraju miejscowości, na wzgórzu. Z drogi słabo widoczna. Przylega z jednej strony do gospodarstwa, z drugiej do łąk i pól uprawnych. Na cmentarzu znajduje się kilkaset macew, w tym duża ilość przewróconych i połamanych.		
		Autorzy: Andrzej Białkowski, Alicja Woźniak Projekt: „Przestrzeń końca czasu. Cmentarze żydowskie na Huculszczyźnie” (2019)		


Karta obiektu 50/6/2019	Miejscowość: Jabłonów (obwód iwanofrankowski, Ukraina)			
Zdjęcie obiektu	Rodzaj obiektu	Materiał z jakiego został wykonany	Inskrypcja (tekst)	Inskrypcja (symbolika)
	macewa	piaskowiec	przód: mało widoczna, częściowo czytelna tył: brak	mało widoczna, mało czytelna [świecznik, motyw roślinny]
	Wskazania GPS		wymiary w cm (wysokość, szerokość, grubość)	
	N 48°24.235' E 024°57.077'		125X53X12	
	Stan zachowania, uwagi		Krótka charakterystyka cmentarza	
	Dostateczny [widoczna erozja i przebarwienia, płyta porośnięta porostami i mchem]		Nekropolia położona na skraju miejscowości, na wzgórzu. Z drogi słabo widoczna. Przylega z jednej strony do gospodarstwa, z drugiej do łąk i pól uprawnych. Na cmentarzu znajduje się kilkaset macew, w tym duża ilość przewróconych i połamanych.	
		Autorzy: Andrzej Białkowski, Alicja Woźniak Projekt: „Przestrzeń końca czasu. Cmentarze żydowskie na Huculszczyźnie” (2019)		


Karta obiektu 51/6/2019	Miejscowość: Jabłonów (obwód iwanofrankowski, Ukraina)			
Zdjęcie obiektu	Rodzaj obiektu	Materiał z jakiego został wykonany	Inskrypcja (tekst)	Inskrypcja (symbolika)
	macewa	piaskowiec	przód: widoczna, czytelna tył: brak	widoczna, czytelna [świecznik, ptaki]
	Wskazania GPS		wymiary w cm (wysokość, szerokość, grubość)	
	N 48°24.235' E 024°57.078'		113X48X13	
	Stan zachowania, uwagi		Krótka charakterystyka cmentarza	
	Dostateczny [widoczna erozja i przebarwienia, płyta porośnięta porostami i mchem]		Nekropolia położona na skraju miejscowości, na wzgórzu. Z drogi słabo widoczna. Przylega z jednej strony do gospodarstwa, z drugiej do łąk i pól uprawnych. Na cmentarzu znajduje się kilkaset macew, w tym duża ilość przewróconych i połamanych.	
		Autorzy: Andrzej Białkowski, Alicja Woźniak Projekt: „Przestrzeń końca czasu. Cmentarze żydowskie na Huculszczyźnie” (2019)		


Karta obiektu 52/6/2019	Miejscowość: Jabłonów (obwód iwanofrankowski, Ukraina)			
Zdjęcie obiektu	Rodzaj obiektu	Materiał z jakiego został wykonany	Inskrypcja (tekst)	Inskrypcja (symbolika)
	macewa	piaskowiec	przód: brak tył: brak	brak
	Wskazania GPS		wymiary w cm (wysokość, szerokość, grubość)	
	N 48°24.236' E 024°57.080'		58X25X12	
	Stan zachowania, uwagi		Krótka charakterystyka cmentarza	
	Niedostateczny [destrukt]		Nekropolia położona na skraju miejscowości, na wzgórzu. Z drogi słabo widoczna. Przylega z jednej strony do gospodarstwa, z drugiej do łąk i pól uprawnych. Na cmentarzu znajduje się kilkaset macew, w tym duża ilość przewróconych i połamanych.	
		Autorzy: Andrzej Białkowski, Alicja Woźniak Projekt: „Przestrzeń końca czasu. Cmentarze żydowskie na Huculszczyźnie” (2019)		


Karta obiektu 53/6/2019	Miejscowość: Jabłonów (obwód iwanofrankowski, Ukraina)			
Zdjęcie obiektu	Rodzaj obiektu	Materiał z jakiego został wykonany	Inskrypcja (tekst)	Inskrypcja (symbolika)
	macewa	piaskowiec	przód: mało widoczna, czytelny – zachowany fragment tył: brak	Brak
	Wskazania GPS		wymiary w cm (wysokość, szerokość, grubość)	
	N 48°24.236' E 024°57.080'		53X28X11	
	Stan zachowania, uwagi		Krótka charakterystyka cmentarza	
	Niedostateczny [płyta przewrócona, zachowany jedynie dolny fragment]		Nekropolia położona na skraju miejscowości, na wzgórzu. Z drogi słabo widoczna. Przylega z jednej strony do gospodarstwa, z drugiej do łąk i pól uprawnych. Na cmentarzu znajduje się kilkaset macew, w tym duża ilość przewróconych i połamanych.	
		Autorzy: Andrzej Białkowski, Alicja Woźniak Projekt: „Przestrzeń końca czasu. Cmentarze żydowskie na Huculszczyźnie” (2019)		


Karta obiektu 54/6/2019		Miejscowość: Peczeniżyn (obwód iwanofrankowski, Ukraina)			
Wskazania GPS	wymiary w cm (wysokość, szerokość, grubość)	Rodzaj obiektu	Materiał z jakiego został wykonany	Inskrypcja (tekst)	Inskrypcja (symbolika)
N 48°24.236' E 024°54.082'	52x40x10	macewa	piaskowiec	przód: mało widoczna, czytelny - zachowany fragment tył: brak	mało czytelna [motyw roślinny]
Stan zachowania, uwagi	Krótką charakterystyka cmentarza	Zdjęcie obiektu			
Niedostateczny [destrukt, zachowany jedynie górny fragment płyty]	Nekropolia położona na skraju miejscowości, na wzgórzu. Z drogi słabo widoczna. Przylega z jednej strony do gospodarstwa, z drugiej do łąk i pól uprawnych. Na cmentarzu znajduje się kilkaset macew, w tym duża ilość przewróconych i połamanych.				
Autorzy: Andrzej Białkowski, Alicja Woźniak Projekt: „Przestrzeń końca czasu. Cmentarze żydowskie na Huculszczyźnie” (2019)					


Karta obiektu 55/6/2019		Miejscowość: Peczenizyn (obwód iwanofrankowski, Ukraina)			
Wskazania GPS	wymiary w cm (wysokość, szerokość, grubość)	Rodzaj obiektu	Materiał z jakiego został wykonany	Inskrypcja (tekst)	Inskrypcja (symbolika)
N 48°24.235' E 024°54.081'	55x51x10	macewa	piaskowiec	przód: mało widoczna, mało czytelny - zachowany fragment tył: brak	Brak
Stan zachowania, uwagi	Krótką charakterystyka cmentarza	Zdjęcie obiektu			
Niedostateczny [destrukt, płyta przełamana, zachowany jedynie dolny fragment]	Nekropolia położona na skraju miejscowości, na wzgórzu. Z drogi słabo widoczna. Przylega z jednej strony do gospodarstwa, z drugiej do łąk i pól uprawnych. Na cmentarzu znajduje się kilkaset macew, w tym duża ilość przewróconych i połamanych.				
Autorzy: Andrzej Białkowski, Alicja Woźniak Projekt: „Przestrzeń końca czasu. Cmentarze żydowskie na Huculszczyźnie” (2019)					


Karta obiektu 56/6/2019	Miejscowość: Jabłonów (obwód iwanofrankowski, Ukraina)			
Zdjęcie obiektu	Rodzaj obiektu	Materiał z jakiego został wykonany	Inskrypcja (tekst)	Inskrypcja (symbolika)
	macewa	piaskowiec	przód: mało widoczna, częściowo czytelna tył: brak	widoczna, czytelna [świecznik]
	Wskazania GPS		wymiary w cm (wysokość, szerokość, grubość)	
	N 48°24.234' E 024°57.078'		108X54X14	
	Stan zachowania, uwagi		Krótka charakterystyka cmentarza	
	Dostateczny [widoczne ubytki na krawędziach płyty, zauważalna erozja i przebarwienia, płyta porośnięta porostami i mchem]		Nekropolia położona na skraju miejscowości, na wzgórzu. Z drogi słabo widoczna. Przylega z jednej strony do gospodarstwa, z drugiej do łąk i pól uprawnych. Na cmentarzu znajduje się kilkaset macew, w tym duża ilość przewróconych i połamanych.	
		Autorzy: Andrzej Białkowski, Alicja Woźniak Projekt: „Przestrzeń końca czasu. Cmentarze żydowskie na Huculszczyźnie” (2019)		


Karta obiektu 57/6/2019	Miejscowość: Jabłonów (obwód iwanofrankowski, Ukraina)			
Zdjęcie obiektu	Rodzaj obiektu	Materiał z jakiego został wykonany	Inskrypcja (tekst)	Inskrypcja (symbolika)
	macewa	piaskowiec	przód: widoczna, czytelny – zachowany fragment tył: brak	widoczna, czytelna [świecznik]
	Wskazania GPS		wymiary w cm (wysokość, szerokość, grubość)	
	N 48°24.233' E 024°57.078'		100X49X13	
	Stan zachowania, uwagi		Krótka charakterystyka cmentarza	
	Dostateczny [płyta pochylona, widoczna erozja i przebarwienia, płyta porośnięta porostami i mchem]		Nekropolia położona na skraju miejscowości, na wzgórzu. Z drogi słabo widoczna. Przylega z jednej strony do gospodarstwa, z drugiej do łąk i pól uprawnych. Na cmentarzu znajduje się kilkaset macew, w tym duża ilość przewróconych i połamanych.	
		Autorzy: Andrzej Białkowski, Alicja Woźniak Projekt: „Przestrzeń końca czasu. Cmentarze żydowskie na Huculszczyźnie” (2019)		


Karta obiektu 58/6/2019	Miejscowość: Jabłonów (obwód iwanofrankowski, Ukraina)			
Zdjęcie obiektu	Rodzaj obiektu	Materiał z jakiego został wykonany	Inskrypcja (tekst)	Inskrypcja (symbolika)
	macewa	piaskowiec	przód: widoczna, czytelny - zachowany fragment tył: brak	Mało widoczna, mało czytelna [gryfy, ptaki, motyw roślinny]
	Wskazania GPS		wymiary w cm (wysokość, szerokość, grubość)	
	N 48°24.235' E 024°57.084'		134X64X14	
	Stan zachowania, uwagi		Krótka charakterystyka cmentarza	
	Dostateczny [widoczne ubytki na krawędziach, macewa znacząco przechylona do przodu, zauważalna erozja i przebarwienia, płyta porośnięta porostami i mchem]		Nekropolia położona na skraju miejscowości, na wzgórzu. Z drogi słabo widoczna. Przylega z jednej strony do gospodarstwa, z drugiej do łąk i pól uprawnych. Na cmentarzu znajduje się kilkaset macew, w tym duża ilość przewróconych i połamanych.	
		Autorzy: Andrzej Białkowski, Alicja Woźniak Projekt: „Przestrzeń końca czasu. Cmentarze żydowskie na Huculszczyźnie” (2019)		


Karta obiektu 59/6/2019	Miejscowość: Jabłonów (obwód iwanofrankowski, Ukraina)			
Zdjęcie obiektu	Rodzaj obiektu	Materiał z jakiego został wykonany	Inskrypcja (tekst)	Inskrypcja (symbolika)
	macewa	piaskowiec	przód: mało widoczna, czytelna tył: brak	widoczna, czytelna [lwy, dłonie]
	Wskazania GPS		wymiary w cm (wysokość, szerokość, grubość)	
	N 48°24.234' E 024°57.087'		130X57X13	
	Stan zachowania, uwagi		Krótka charakterystyka cmentarza	
	Dostateczny [widoczne ubytki na krawędziach płyty, zauważalna erozja i przebarwienia, macewa porośnięta porostami i mchem]		Nekropolia położona na skraju miejscowości, na wzgórzu. Z drogi słabo widoczna. Przylega z jednej strony do gospodarstwa, z drugiej do łąk i pól uprawnych. Na cmentarzu znajduje się kilkaset macew, w tym duża ilość przewróconych i połamanych.	
		Autorzy: Andrzej Białkowski, Alicja Woźniak Projekt: „Przestrzeń końca czasu. Cmentarze żydowskie na Huculszczyźnie” (2019)		


Karta obiektu 60/6/2019	Miejscowość: Jabłonów (obwód iwanofrankowski, Ukraina)			
Zdjęcie obiektu	Rodzaj obiektu	Materiał z jakiego został wykonany	Inskrypcja (tekst)	Inskrypcja (symbolika)
	macewa	piaskowiec	przód: widoczna, czytelna tył: brak	widoczna, czytelna [lwy, motyw roślinny]
	Wskazania GPS		wymiary w cm (wysokość, szerokość, grubość)	
	N 48°24.234' E 024°57.086'		134X52X14	
	Stan zachowania, uwagi		Krótka charakterystyka cmentarza	
	Dostateczny [macewa przechylona na lewą stronę, widoczna erozja i przebarwienia, płyta porośnięta porostami]		Nekropolia położona na skraju miejscowości, na wzgórzu. Z drogi słabo widoczna. Przylega z jednej strony do gospodarstwa, z drugiej do łąk i pól uprawnych. Na cmentarzu znajduje się kilkaset macew, w tym duża ilość przewróconych i połamanych.	
		Autorzy: Andrzej Białkowski, Alicja Woźniak Projekt: „Przestrzeń końca czasu. Cmentarze żydowskie na Huculszczyźnie” (2019)		


Karta obiektu 61/6/2019	Miejscowość: Jabłonów (obwód iwanofrankowski, Ukraina)			
Zdjęcie obiektu	Rodzaj obiektu	Materiał z jakiego został wykonany	Inskrypcja (tekst)	Inskrypcja (symbolika)
	macewa	piaskowiec	przód: mało widoczna, mało czytelna tył: brak	mało widoczna, mało czytelna [motyw roślinny]
	Wskazania GPS		wymiary w cm (wysokość, szerokość, grubość)	
	N 48°24.234' E 024°57.086'		110X52X14	
	Stan zachowania, uwagi		Krótka charakterystyka cmentarza	
	Dostateczny [widoczna erozja i przebarwienia, płyta porośnięta porostami i mchem]		Nekropolia położona na skraju miejscowości, na wzgórzu. Z drogi słabo widoczna. Przylega z jednej strony do gospodarstwa, z drugiej do łąk i pól uprawnych. Na cmentarzu znajduje się kilkaset macew, w tym duża ilość przewróconych i połamanych.	
		Autorzy: Andrzej Białkowski, Alicja Woźniak Projekt: „Przestrzeń końca czasu. Cmentarze żydowskie na Huculszczyźnie” (2019)		


Karta obiektu 62/6/2019		Miejscowość: Peczenizyn (obwód iwanofrankowski, Ukraina)			
Wskazania GPS	wymiary w cm (wysokość, szerokość, grubość)	Rodzaj obiektu	Materiał z jakiego został wykonany	Inskrypcja (tekst)	Inskrypcja (symbolika)
N 48°24.234' E 024°54.085'	119x55x12	macewa	piaskowiec	przód: brak tył: brak	mało widoczna, mało czytelna [świecznik]
Stan zachowania, uwagi	Krótką charakterystyka cmentarza	Zdjęcie obiektu			
Niedostateczny [płyta wkopana w ziemię, widoczna jedynie górna część macewy, zauważalna erozja i przebarwienia]	Nekropolia położona na skraju miejscowości, na wzgórzu. Z drogi słabo widoczna. Przylega z jednej strony do gospodarstwa, z drugiej do łąk i pól uprawnych. Na cmentarzu znajduje się kilkaset macew, w tym duża ilość przewróconych i połamanych.				
Autorzy: Andrzej Białkowski, Alicja Woźniak Projekt: „Przestrzeń końca czasu. Cmentarze żydowskie na Huculszczyźnie” (2019)					


Karta obiektu 63/6/2019	Miejscowość: Jabłonów (obwód iwanofrankowski, Ukraina)			
Zdjęcie obiektu	Rodzaj obiektu	Materiał z jakiego został wykonany	Inskrypcja (tekst)	Inskrypcja (symbolika)
	macewa	piaskowiec	przód: mało widoczna, częściowo czytelna tył: brak	Brak
	Wskazania GPS		wymiary w cm (wysokość, szerokość, grubość)	
	N 48°24.233' E 024°57.082'		55X43X11	
	Stan zachowania, uwagi		Krótka charakterystyka cmentarza	
	Niedostateczny [płyta przełamana, ewentualnie wkopana głęboko w ziemię, widoczny jedynie górny fragment]		Nekropolia położona na skraju miejscowości, na wzgórzu. Z drogi słabo widoczna. Przylega z jednej strony do gospodarstwa, z drugiej do łąk i pól uprawnych. Na cmentarzu znajduje się kilkaset macew, w tym duża ilość przewróconych i połamanych.	
		Autorzy: Andrzej Białkowski, Alicja Woźniak Projekt: „Przestrzeń końca czasu. Cmentarze żydowskie na Huculszczyźnie” (2019)		


Karta obiektu 64/6/2019	Miejscowość: Jabłonów (obwód iwanofrankowski, Ukraina)			
Zdjęcie obiektu	Rodzaj obiektu	Materiał z jakiego został wykonany	Inskrypcja (tekst)	Inskrypcja (symbolika)
	macewa	piaskowiec	przód: mało widoczna, częściowo czytelna tył: brak	Mało widoczna, mało czytelna [świecznik, motyw roślinny, rozety]
	Wskazania GPS		wymiary w cm (wysokość, szerokość, grubość)	
	N 48°24.233' E 024°57.081'		136X57X13	
	Stan zachowania, uwagi		Krótka charakterystyka cmentarza	
	Dostateczny [płyta pochylona, widoczne wyszczerbienia i ubytki w górnej części płyty, zauważalna erozja i przebarwienia, macewa porośnięta porostami i mchem]		Nekropolia położona na skraju miejscowości, na wzgórzu. Z drogi słabo widoczna. Przylega z jednej strony do gospodarstwa, z drugiej do łąk i pól uprawnych. Na cmentarzu znajduje się kilkaset macew, w tym duża ilość przewróconych i połamanych.	
		Autorzy: Andrzej Białkowski, Alicja Woźniak Projekt: „Przestrzeń końca czasu. Cmentarze żydowskie na Huculszczyźnie” (2019)		


Karta obiektu 65/6/2019	Miejscowość: Jabłonów (obwód iwanofrankowski, Ukraina)			
Zdjęcie obiektu	Rodzaj obiektu	Materiał z jakiego został wykonany	Inskrypcja (tekst)	Inskrypcja (symbolika)
	macewa	piaskowiec	przód: widoczna, czytelny – widoczny/zachowany fragment tył: brak	Mało widoczna, mało czytelna [ptaki, świecznik, motyw roślinny]
	Wskazania GPS		wymiary w cm (wysokość, szerokość, grubość)	
	N 48°24.232' E 024°57.081'		117X48X13	
	Stan zachowania, uwagi		Krótka charakterystyka cmentarza	
Dostateczny [widoczna erozja i przebarwienia, płyta porośnięta porostami i mchem]		Nekropolia położona na skraju miejscowości, na wzgórzu. Z drogi słabo widoczna. Przylega z jednej strony do gospodarstwa, z drugiej do łąk i pól uprawnych. Na cmentarzu znajduje się kilkaset macew, w tym duża ilość przewróconych i połamanych.		
		Autorzy: Andrzej Białkowski, Alicja Woźniak Projekt: „Przestrzeń końca czasu. Cmentarze żydowskie na Huculszczyźnie” (2019)		


Karta obiektu 66/6/2019	Miejscowość: Jabłonów (obwód iwanofrankowski, Ukraina)			
Zdjęcie obiektu	Rodzaj obiektu	Materiał z jakiego został wykonany	Inskrypcja (tekst)	Inskrypcja (symbolika)
	macewa	piaskowiec	przód: widoczna, czytelna tył: brak	widoczna, czytelna [świecznik, motyw roślinny]
	Wskazania GPS		wymiary w cm (wysokość, szerokość, grubość)	
	N 48°24.241' E 024°57.076'		118X58X14	
	Stan zachowania, uwagi	Krótka charakterystyka cmentarza		
Dostateczny [płyta pochylona na prawą stronę, widoczna erozja i przebarwienia, płyta porośnięta porostami]		Nekropolia położona na skraju miejscowości, na wzgórzu. Z drogi słabo widoczna. Przylega z jednej strony do gospodarstwa, z drugiej do łąk i pól uprawnych. Na cmentarzu znajduje się kilkaset macew, w tym duża ilość przewróconych i połamanych.		
		Autorzy: Andrzej Białkowski, Alicja Woźniak Projekt: „Przestrzeń końca czasu. Cmentarze żydowskie na Huculszczyźnie” (2019)		


Karta obiektu 67/6/2019	Miejscowość: Jabłonów (obwód iwanofrankowski, Ukraina)			
Zdjęcie obiektu	Rodzaj obiektu	Materiał z jakiego został wykonany	Inskrypcja (tekst)	Inskrypcja (symbolika)
	macewa	piaskowiec	przód: widoczna, czytelna tył: brak	widoczna, czytelna [świecznik]
	Wskazania GPS		wymiary w cm (wysokość, szerokość, grubość)	
	N 48°24.230' E 024°57.079'		127X52X13	
	Stan zachowania, uwagi		Krótka charakterystyka cmentarza	
	Dostateczny [widoczne wyszczerbienia i ubytki na lewej krawędzi płyty, zauważalna erozja i przebarwienia, płyta porośnięta porostami i mchem]		Nekropolia położona na skraju miejscowości, na wzgórzu. Z drogi słabo widoczna. Przylega z jednej strony do gospodarstwa, z drugiej do łąk i pól uprawnych. Na cmentarzu znajduje się kilkaset macew, w tym duża ilość przewróconych i połamanych.	
		Autorzy: Andrzej Białkowski, Alicja Woźniak Projekt: „Przestrzeń końca czasu. Cmentarze żydowskie na Huculszczyźnie” (2019)		


Karta obiektu 68/6/2019	Miejscowość: Jabłonów (obwód iwanofrankowski, Ukraina)			
Zdjęcie obiektu	Rodzaj obiektu	Materiał z jakiego został wykonany	Inskrypcja (tekst)	Inskrypcja (symbolika)
	macewa	piaskowiec	przód: mało widoczna, częściowo czytelna tył: brak	widoczna, czytelna [świecznik, ptak]
	Wskazania GPS		wymiary w cm (wysokość, szerokość, grubość)	
	N 48°24.230' E 024°57.081'		90X47X11	
	Stan zachowania, uwagi		Krótka charakterystyka cmentarza	
	Dostateczny [widoczne wyszczerbienia na lewej krawędzi płyty, dolna część znajduje się w ziemi, widoczna erozja i przebarwienia, macewa porośnięta porostami i mchem]		Nekropolia położona na skraju miejscowości, na wzgórzu. Z drogi słabo widoczna. Przylega z jednej strony do gospodarstwa, z drugiej do łąk i pól uprawnych. Na cmentarzu znajduje się kilkaset macew, w tym duża ilość przewróconych i połamanych.	
		Autorzy: Andrzej Białkowski, Alicja Woźniak Projekt: „Przestrzeń końca czasu. Cmentarze żydowskie na Huculszczyźnie” (2019)		


Karta obiektu 69/6/2019		Miejscowość: Peczenizyn (obwód iwanofrankowski, Ukraina)			
Wskazania GPS	wymiary w cm (wysokość, szerokość, grubość)	Rodzaj obiektu	Materiał z jakiego został wykonany	Inskrypcja (tekst)	Inskrypcja (symbolika)
N 48°24.233' E 024°54.085'	103x58x11	macewa	piaskowiec	przód: widoczna, czytelny – zachowany/widoczny fragment tył: brak	widoczna, czytelna [lwy, motyw roślinny]
Stan zachowania, uwagi	Krótką charakterystyka cmentarza	Zdjęcie obiektu			
Niedostateczny [płyta wkopana w ziemię, widoczny jedynie górny fragment, macewa znacząco przechylona na prawą stronę, zauważalna erozja i przebarwienia]	Nekropolia położona na skraju miejscowości, na wzgórzu. Z drogi słabo widoczna. Przylega z jednej strony do gospodarstwa, z drugiej do łąk i pól uprawnych. Na cmentarzu znajduje się kilkaset macew, w tym duża ilość przewróconych i połamanych.				
Autorzy: Andrzej Białkowski, Alicja Woźniak Projekt: „Przestrzeń końca czasu. Cmentarze żydowskie na Huculszczyźnie” (2019)					


Karta obiektu 70/6/2019		Miejscowość: Peczenizyn (obwód iwanofrankowski, Ukraina)			
Wskazania GPS	wymiary w cm (wysokość, szerokość, grubość)	Rodzaj obiektu	Materiał z jakiego został wykonany	Inskrypcja (tekst)	Inskrypcja (symbolika)
N 48°24.233' E 024°54.084'	49x53x16	macewa	piaskowiec	przód: mało widoczna, mało czytelny - zachowany fragment tył: brak	Brak
Stan zachowania, uwagi	Krótką charakterystyka cmentarza	Zdjęcie obiektu			
Niedostateczny [destrukt, zachowany jedynie fragment płyty]	Nekropolia położona na skraju miejscowości, na wzgórzu. Z drogi słabo widoczna. Przylega z jednej strony do gospodarstwa, z drugiej do łąk i pól uprawnych. Na cmentarzu znajduje się kilkaset macew, w tym duża ilość przewróconych i połamanych.				
Autorzy: Andrzej Białkowski, Alicja Woźniak Projekt: „Przestrzeń końca czasu. Cmentarze żydowskie na Huculszczyźnie” (2019)					


Karta obiektu 71/6/2019	Miejscowość: Jabłonów (obwód iwanofrankowski, Ukraina)			
Zdjęcie obiektu	Rodzaj obiektu	Materiał z jakiego został wykonany	Inskrypcja (tekst)	Inskrypcja (symbolika)
	macewa	piaskowiec	przód: widoczna, czytelna tył: brak	widoczna, czytelna [świecznik, płyty]
	Wskazania GPS		wymiary w cm (wysokość, szerokość, grubość)	
	N 48°24.228' E 024°57.082'		114X55X14	
	Stan zachowania, uwagi		Krótka charakterystyka cmentarza	
	Dostateczny [widoczne wyszczerbienia i ubytki na krawędziach, zauważalna erozja i przebarwienia, płyta porośnięta porostami i mchem]		Nekropolia położona na skraju miejscowości, na wzgórzu. Z drogi słabo widoczna. Przylega z jednej strony do gospodarstwa, z drugiej do łąk i pól uprawnych. Na cmentarzu znajduje się kilkaset macew, w tym duża ilość przewróconych i połamanych.	
		Autorzy: Andrzej Białkowski, Alicja Woźniak Projekt: „Przestrzeń końca czasu. Cmentarze żydowskie na Huculszczyźnie” (2019)		


Karta obiektu 72/6/2019	Miejscowość: Jabłonów (obwód iwanofrankowski, Ukraina)			
Zdjęcie obiektu	Rodzaj obiektu	Materiał z jakiego został wykonany	Inskrypcja (tekst)	Inskrypcja (symbolika)
	macewa	piaskowiec	przód: widoczna, czytelna tył: brak	widoczna, czytelna [świecznik, ptaki]
	Wskazania GPS		wymiary w cm (wysokość, szerokość, grubość)	
	N 48°24.228' E 024°57.084'		114X54X14	
	Stan zachowania, uwagi		Krótka charakterystyka cmentarza	
	Dostateczny [płyta przechylona na lewą stronę, widoczna erozja i przebarwienia, płyta porośnięta porostami i mchem]		Nekropolia położona na skraju miejscowości, na wzgórzu. Z drogi słabo widoczna. Przylega z jednej strony do gospodarstwa, z drugiej do łąk i pól uprawnych. Na cmentarzu znajduje się kilkaset macew, w tym duża ilość przewróconych i połamanych.	
		Autorzy: Andrzej Białkowski, Alicja Woźniak Projekt: „Przestrzeń końca czasu. Cmentarze żydowskie na Huculszczyźnie” (2019)		


Karta obiektu 73/6/2019	Miejscowość: Jabłonów (obwód iwanofrankowski, Ukraina)			
Zdjęcie obiektu	Rodzaj obiektu	Materiał z jakiego został wykonany	Inskrypcja (tekst)	Inskrypcja (symbolika)
	macewa	piaskowiec	przód: mało widoczna, mało czytelna tył: brak	Brak
	Wskazania GPS		wymiary w cm (wysokość, szerokość, grubość)	
	N 48°24.228' E 024°57.084'		66X57X11	
	Stan zachowania, uwagi		Krótka charakterystyka cmentarza	
	Niedostateczny [destrukt, płyta przełamana, zachowany jedynie dolny fragment macewy]		Nekropolia położona na skraju miejscowości, na wzgórzu. Z drogi słabo widoczna. Przylega z jednej strony do gospodarstwa, z drugiej do łąk i pól uprawnych. Na cmentarzu znajduje się kilkaset macew, w tym duża ilość przewróconych i połamanych.	
		Autorzy: Andrzej Białkowski, Alicja Woźniak Projekt: „Przestrzeń końca czasu. Cmentarze żydowskie na Huculszczyźnie” (2019)		


Karta obiektu 74/6/2019	Miejscowość: Jabłonów (obwód iwanofrankowski, Ukraina)			
Zdjęcie obiektu	Rodzaj obiektu	Materiał z jakiego został wykonany	Inskrypcja (tekst)	Inskrypcja (symbolika)
	macewa	piaskowiec	przód: mało widoczna, mało czytelna tył: brak	Mało widoczna, mało czytelna [świecznik, dłonie w geście błogosławieństwa]
	Wskazania GPS		wymiary w cm (wysokość, szerokość, grubość)	
	N 48°24.229' E 024°57.084'		125X52X13	
	Stan zachowania, uwagi		Krótka charakterystyka cmentarza	
	Dostateczny [płyta przechylona na lewą stronę, widoczna erozja i przebarwienia, płyta porośnięta porostami i mchem]		Nekropolia położona na skraju miejscowości, na wzgórzu. Z drogi słabo widoczna. Przylega z jednej strony do gospodarstwa, z drugiej do łąk i pól uprawnych. Na cmentarzu znajduje się kilkaset macew, w tym duża ilość przewróconych i połamanych.	
		Autorzy: Andrzej Białkowski, Alicja Woźniak Projekt: „Przestrzeń końca czasu. Cmentarze żydowskie na Huculszczyźnie” (2019)		


Karta obiektu 75/6/2019	Miejscowość: Jabłonów (obwód iwanofrankowski, Ukraina)			
Zdjęcie obiektu	Rodzaj obiektu	Materiał z jakiego został wykonany	Inskrypcja (tekst)	Inskrypcja (symbolika)
	macewa	piaskowiec	przód: mało widoczna, czytelny - zachowany fragment tył: brak	Mało widoczna, mało czytelna [ornament roślinny]
	Wskazania GPS		wymiary w cm (wysokość, szerokość, grubość)	
	N 48°24.229' E 024°57.085'		79X42X10	
	Stan zachowania, uwagi		Krótka charakterystyka cmentarza	
	Niedostateczny [płyta wkopana w ziemię, widoczna erozja i przebarwienia, płyta porośnięta porostami]		Nekropolia położona na skraju miejscowości, na wzgórzu. Z drogi słabo widoczna. Przylega z jednej strony do gospodarstwa, z drugiej do łąk i pól uprawnych. Na cmentarzu znajduje się kilkaset macew, w tym duża ilość przewróconych i połamanych.	
		Autorzy: Andrzej Białkowski, Alicja Woźniak Projekt: „Przestrzeń końca czasu. Cmentarze żydowskie na Huculszczyźnie” (2019)		


Karta obiektu 76/6/2019	Miejscowość: Jabłonów (obwód iwanofrankowski, Ukraina)			
Zdjęcie obiektu	Rodzaj obiektu	Materiał z jakiego został wykonany	Inskrypcja (tekst)	Inskrypcja (symbolika)
	macewa	piaskowiec	przód: mało widoczna, czytelny - zachowany fragment tył: brak	Mało widoczna, mało czytelna [ptaki, ornament roślinny]
	Wskazania GPS		wymiaru w cm (wysokość, szerokość, grubość)	
	N 48°24.230' E 024°57.086'		115X44X13	
	Stan zachowania, uwagi		Krótka charakterystyka cmentarza	
	Niedostateczny [płyta przełamana, zachowany górny fragment macewy, widoczna erozja i przebarwienia, płyta porośnięta porostami i mchem]		Nekropolia położona na skraju miejscowości, na wzgórzu. Z drogi słabo widoczna. Przylega z jednej strony do gospodarstwa, z drugiej do łąk i pól uprawnych. Na cmentarzu znajduje się kilkaset macew, w tym duża ilość przewróconych i połamanych.	
		Autorzy: Andrzej Białkowski, Alicja Woźniak Projekt: „Przestrzeń końca czasu. Cmentarze żydowskie na Huculszczyźnie” (2019)		


Karta obiektu 77/6/2019	Miejscowość: Jabłonów (obwód iwanofrankowski, Ukraina)			
Zdjęcie obiektu	Rodzaj obiektu	Materiał z jakiego został wykonany	Inskrypcja (tekst)	Inskrypcja (symbolika)
	macewa	piaskowiec	przód: mało widoczna, mało czytelna tył: brak	widoczna, czytelna [ptaki, motyw roślinny]
	Wskazania GPS		wymiary w cm (wysokość, szerokość, grubość)	
	N 48°24.230' E 024°57.085'		59X44X10	
	Stan zachowania, uwagi		Krótka charakterystyka cmentarza	
	Dostateczny [płyta przechylona na lewą stronę, widoczna erozja i przebarwienia, płyta porośnięta porostami i mchem]		Nekropolia położona na skraju miejscowości, na wzgórzu. Z drogi słabo widoczna. Przylega z jednej strony do gospodarstwa, z drugiej do łąk i pól uprawnych. Na cmentarzu znajduje się kilkaset macew, w tym duża ilość przewróconych i połamanych.	
		Autorzy: Andrzej Białkowski, Alicja Woźniak Projekt: „Przestrzeń końca czasu. Cmentarze żydowskie na Huculszczyźnie” (2019)		


Karta obiektu 78/6/2019		Miejscowość: Peczeniżyn (obwód iwanofrankowski, Ukraina)			
Wskazania GPS	wymiary w cm (wysokość, szerokość, grubość)	Rodzaj obiektu	Materiał z jakiego został wykonany	Inskrypcja (tekst)	Inskrypcja (symbolika)
N 48°24.226' E 024°54.085'	90x50x12	macewa	piaskowiec	przód: mało widoczna, czytelny - zachowany fragment tył: brak	Brak
Stan zachowania, uwagi	Krótką charakterystyka cmentarza	Zdjęcie obiektu			
Niedostateczny [destrukt, zachowany jedynie dolny fragment płyty]	Nekropolia położona na skraju miejscowości, na wzgórzu. Z drogi słabo widoczna. Przylega z jednej strony do gospodarstwa, z drugiej do łąk i pól uprawnych. Na cmentarzu znajduje się kilkaset macew, w tym duża ilość przewróconych i połamanych.				
Autorzy: Andrzej Białkowski, Alicja Woźniak Projekt: „Przestrzeń końca czasu. Cmentarze żydowskie na Huculszczyźnie” (2019)					


Karta obiektu 79/6/2019	Miejscowość: Jabłonów (obwód iwanofrankowski, Ukraina)			
Zdjęcie obiektu	Rodzaj obiektu	Materiał z jakiego został wykonany	Inskrypcja (tekst)	Inskrypcja (symbolika)
	macewa	piaskowiec	przód: mało widoczna, mało czytelna tył: brak	widoczna, czytelna [ornament roślinny]
	Wskazania GPS		wymiary w cm (wysokość, szerokość, grubość)	
	N 48°24.231' E 024°57.086'		148X52X12	
	Stan zachowania, uwagi		Krótka charakterystyka cmentarza	
	Dostateczny [płyta znacząco przechylona na lewą stronę, widoczna erozja i przebarwienia, płyta porośnięta porostami i mchem]		Nekropolia położona na skraju miejscowości, na wzgórzu. Z drogi słabo widoczna. Przylega z jednej strony do gospodarstwa, z drugiej do łąk i pól uprawnych. Na cmentarzu znajduje się kilkaset macew, w tym duża ilość przewróconych i połamanych.	
		Autorzy: Andrzej Białkowski, Alicja Woźniak Projekt: „Przestrzeń końca czasu. Cmentarze żydowskie na Huculszczyźnie” (2019)		


Karta obiektu 80/6/2019	Miejscowość: Jabłonów (obwód iwanofrankowski, Ukraina)			
Zdjęcie obiektu	Rodzaj obiektu	Materiał z jakiego został wykonany	Inskrypcja (tekst)	Inskrypcja (symbolika)
	macewa	piaskowiec	przód: mało widoczna, mało czytelna tył: brak	Mało widoczna, mało czytelna [ptaki, kiście winogron]
	Wskazania GPS		wymiary w cm (wysokość, szerokość, grubość)	
	N 48°24.231' E 024°57.087'		94X48X10	
	Stan zachowania, uwagi		Krótka charakterystyka cmentarza	
	Dostateczny [płyta przechylona na lewą stronę, widoczna erozja i przebarwienia, płyta porośnięta porostami i mchem]		Nekropolia położona na skraju miejscowości, na wzgórzu. Z drogi słabo widoczna. Przylega z jednej strony do gospodarstwa, z drugiej do łąk i pól uprawnych. Na cmentarzu znajduje się kilkaset macew, w tym duża ilość przewróconych i połamanych.	
		Autorzy: Andrzej Białkowski, Alicja Woźniak Projekt: „Przestrzeń końca czasu. Cmentarze żydowskie na Huculszczyźnie” (2019)		


Karta obiektu 81/6/2019	Miejscowość: Jabłonów (obwód iwanofrankowski, Ukraina)			
Zdjęcie obiektu	Rodzaj obiektu	Materiał z jakiego został wykonany	Inskrypcja (tekst)	Inskrypcja (symbolika)
	macewa	piaskowiec	przód: mało widoczna, mało czytelna tył: brak	Mało widoczna, mało czytelna [rozeta]
	Wskazania GPS		wymiary w cm (wysokość, szerokość, grubość)	
	N 48°24.231' E 024°57.086'		94X48X10	
	Stan zachowania, uwagi		Krótka charakterystyka cmentarza	
	Niedostateczny [znacząca erozja i przebarwienia, płyta porośnięta porostami i mchem]		Nekropolia położona na skraju miejscowości, na wzgórzu. Z drogi słabo widoczna. Przylega z jednej strony do gospodarstwa, z drugiej do łąk i pól uprawnych. Na cmentarzu znajduje się kilkaset macew, w tym duża ilość przewróconych i połamanych.	
		Autorzy: Andrzej Białkowski, Alicja Woźniak Projekt: „Przestrzeń końca czasu. Cmentarze żydowskie na Huculszczyźnie” (2019)		


Karta obiektu 82/6/2019		Miejscowość: Peczenizyn (obwód iwanofrankowski, Ukraina)			
Wskazania GPS	wymiary w cm (wysokość, szerokość, grubość)	Rodzaj obiektu	Materiał z jakiego został wykonany	Inskrypcja (tekst)	Inskrypcja (symbolika)
N 48°24.231' E 024°54.091'	45x47x12	macewa	piaskowiec	przód: widoczna, czytelny - zachowany fragment tył: brak	Brak
Stan zachowania, uwagi	Krótką charakterystyka cmentarza	Zdjęcie obiektu			
Niedostateczny [destrukt, zachowany jedynie dolny fragment płyty]	Nekropolia położona na skraju miejscowości, na wzgórzu. Z drogi słabo widoczna. Przylega z jednej strony do gospodarstwa, z drugiej do łąk i pól uprawnych. Na cmentarzu znajduje się kilkaset macew, w tym duża ilość przewróconych i połamanych.				
Autorzy: Andrzej Białkowski, Alicja Woźniak Projekt: „Przestrzeń końca czasu. Cmentarze żydowskie na Huculszczyźnie” (2019)					


Karta obiektu 83/6/2019	Miejscowość: Jabłonów (obwód iwanofrankowski, Ukraina)			
Zdjęcie obiektu	Rodzaj obiektu	Materiał z jakiego został wykonany	Inskrypcja (tekst)	Inskrypcja (symbolika)
	macewa	piaskowiec	przód: mało widoczna, mało czytelna tył: brak	Widoczny, zachowany fragment [motyw roślinny]
	Wskazania GPS		wymiary w cm (wysokość, szerokość, grubość)	
	N 48°24.231' E 024°57.090'		67X48X11	
	Stan zachowania, uwagi		Krótka charakterystyka cmentarza	
	Niedostateczny [destrukt, płyta przełamana, zachowany jedynie dolny fragment macewy]		Nekropolia położona na skraju miejscowości, na wzgórzu. Z drogi słabo widoczna. Przylega z jednej strony do gospodarstwa, z drugiej do łąk i pól uprawnych. Na cmentarzu znajduje się kilkaset macew, w tym duża ilość przewróconych i połamanych.	
		Autorzy: Andrzej Białkowski, Alicja Woźniak Projekt: „Przestrzeń końca czasu. Cmentarze żydowskie na Huculszczyźnie” (2019)		


Karta obiektu 84/6/2019	Miejscowość: Jabłonów (obwód iwanofrankowski, Ukraina)			
Zdjęcie obiektu	Rodzaj obiektu	Materiał z jakiego został wykonany	Inskrypcja (tekst)	Inskrypcja (symbolika)
	macewa	piaskowiec	przód: mało widoczna, mało czytelna tył: brak	Mało widoczna, mało czytelna [rozeta]
	Wskazania GPS		wymiały w cm (wysokość, szerokość, grubość)	
	N 48°24.231' E 024°57.092'		134X43X11	
	Stan zachowania, uwagi		Krótka charakterystyka cmentarza	
	Niedostateczny [płyta znacząco przechylona na prawą stronę, widoczna erozja i przebarwienia, płyta porośnięta porostami i mchem]		Nekropolia położona na skraju miejscowości, na wzgórzu. Z drogi słabo widoczna. Przylega z jednej strony do gospodarstwa, z drugiej do łąk i pól uprawnych. Na cmentarzu znajduje się kilkaset macew, w tym duża ilość przewróconych i połamanych.	
		Autorzy: Andrzej Białkowski, Alicja Woźniak Projekt: „Przestrzeń końca czasu. Cmentarze żydowskie na Huculszczyźnie” (2019)		


Karta obiektu 85/6/2019		Miejscowość: Peczeniżyn (obwód iwanofrankowski, Ukraina)			
Wskazania GPS	wymiary w cm (wysokość, szerokość, grubość)	Rodzaj obiektu	Materiał z jakiego został wykonany	Inskrypcja (tekst)	Inskrypcja (symbolika)
N 48°24.231' E 024°54.090'	42x39x8	macewa	piaskowiec	przód: mało widoczna, czytelny - zachowany fragment tył: brak	Mało widoczna, mało czytelna [motyw roślinny]
Stan zachowania, uwagi	Krótką charakterystyka cmentarza	Zdjęcie obiektu			
Niedostateczny [płyta wkopana w ziemi, zachowany jedynie górny fragment płyty]	Nekropolia położona na skraju miejscowości, na wzgórzu. Z drogi słabo widoczna. Przylega z jednej strony do gospodarstwa, z drugiej do łąk i pól uprawnych. Na cmentarzu znajduje się kilkaset macew, w tym duża ilość przewróconych i połamanych.				
Autorzy: Andrzej Białkowski, Alicja Woźniak Projekt: „Przestrzeń końca czasu. Cmentarze żydowskie na Huculszczyźnie” (2019)					


Karta obiektu 86/6/2019	Miejscowość: Jabłonów (obwód iwanofrankowski, Ukraina)			
Zdjęcie obiektu	Rodzaj obiektu	Materiał z jakiego został wykonany	Inskrypcja (tekst)	Inskrypcja (symbolika)
	macewa	piaskowiec	przód: mało widoczna, czytelny - zachowany fragment tył: brak	widoczna, czytelna [motyw roślinny]
	Wskazania GPS		wymiary w cm (wysokość, szerokość, grubość)	
	N 48°24.231' E 024°57.091'		77X51X13	
	Stan zachowania, uwagi		Krótka charakterystyka cmentarza	
	Dostateczny [płyta przechylona do przodu, widoczna erozja i przebarwienia, macewa porośnięta porostami i mchem]		Nekropolia położona na skraju miejscowości, na wzgórzu. Z drogi słabo widoczna. Przylega z jednej strony do gospodarstwa, z drugiej do łąk i pól uprawnych. Na cmentarzu znajduje się kilkaset macew, w tym duża ilość przewróconych i połamanych.	
		Autorzy: Andrzej Białkowski, Alicja Woźniak Projekt: „Przestrzeń końca czasu. Cmentarze żydowskie na Huculszczyźnie” (2019)		


Karta obiektu 87/6/2019	Miejscowość: Jabłonów (obwód iwanofrankowski, Ukraina)			
Zdjęcie obiektu	Rodzaj obiektu	Materiał z jakiego został wykonany	Inskrypcja (tekst)	Inskrypcja (symbolika)
	macewa	piaskowiec	przód: mało widoczna, mało czytelny tył: brak	widoczna, czytelna [motyw roślinny]
	Wskazania GPS		wymiarzy w cm (wysokość, szerokość, grubość)	
	N 48°24.230' E 024°57.090'		97X45X11	
	Stan zachowania, uwagi		Krótka charakterystyka cmentarza	
	Dostateczny [płyta odchylona do tyłu, widoczna erozja i przebarwienia, macewa porośnięta porostami i mchem]		Nekropolia położona na skraju miejscowości, na wzgórzu. Z drogi słabo widoczna. Przylega z jednej strony do gospodarstwa, z drugiej do łąk i pól uprawnych. Na cmentarzu znajduje się kilkaset macew, w tym duża ilość przewróconych i połamanych.	
		Autorzy: Andrzej Białkowski, Alicja Woźniak Projekt: „Przestrzeń końca czasu. Cmentarze żydowskie na Huculszczyźnie” (2019)		


Karta obiektu 88/6/2019	Miejscowość: Jabłonów (obwód iwanofrankowski, Ukraina)			
Zdjęcie obiektu	Rodzaj obiektu	Materiał z jakiego został wykonany	Inskrypcja (tekst)	Inskrypcja (symbolika)
	macewa	piaskowiec	przód: widoczna, czytelna tył: brak	widoczna, czytelna [liternictwo]
	Wskazania GPS		wymiary w cm (wysokość, szerokość, grubość)	
	N 48°24.229' E 024°57.091'		85X48X10	
	Stan zachowania, uwagi		Krótka charakterystyka cmentarza	
	Dostateczny [płyta przechylona do przodu, widoczna erozja i przebarwienia, płyta porośnięta porostami]		Nekropolia położona na skraju miejscowości, na wzgórzu. Z drogi słabo widoczna. Przylega z jednej strony do gospodarstwa, z drugiej do łąk i pól uprawnych. Na cmentarzu znajduje się kilkaset macew, w tym duża ilość przewróconych i połamanych.	
		Autorzy: Andrzej Białkowski, Alicja Woźniak Projekt: „Przestrzeń końca czasu. Cmentarze żydowskie na Huculszczyźnie” (2019)		


Karta obiektu 89/6/2019		Miejscowość: Peczenizyn (obwód iwanofrankowski, Ukraina)			
Wskazania GPS	wymiary w cm (wysokość, szerokość, grubość)	Rodzaj obiektu	Materiał z jakiego został wykonany	Inskrypcja (tekst)	Inskrypcja (symbolika)
N 48°24.230' E 024°54.089'	82x49x10	macewa	piaskowiec	przód: mało widoczna, czytelny - zachowany fragment tył: brak	widoczna, czytelna [motyw roślinny, czara]
Stan zachowania, uwagi	Krótką charakterystyka cmentarza	Zdjęcie obiektu			
Niedostateczny [płyta znacząco przechylona na prawą stronę, oparta o inny obiekt, widoczna erozja i przebarwienia, macewa porośnięta porostami i mchem]	Nekropolia położona na skraju miejscowości, na wzgórzu. Z drogi słabo widoczna. Przylega z jednej strony do gospodarstwa, z drugiej do łąk i pól uprawnych. Na cmentarzu znajduje się kilkaset macew, w tym duża ilość przewróconych i połamanych.				
Autorzy: Andrzej Białkowski, Alicja Woźniak Projekt: „Przestrzeń końca czasu. Cmentarze żydowskie na Huculszczyźnie” (2019)					


Karta obiektu 90/6/2019	Miejscowość: Jabłonów (obwód iwanofrankowski, Ukraina)			
Zdjęcie obiektu	Rodzaj obiektu	Materiał z jakiego został wykonany	Inskrypcja (tekst)	Inskrypcja (symbolika)
	macewa	piaskowiec	przód: mało widoczna, czytelny jedynie zachowany fragment tył: brak	Brak
	Wskazania GPS		wymiary w cm (wysokość, szerokość, grubość)	
	N 48°24.229' E 024°57.090'		74X49X10	
	Stan zachowania, uwagi		Krótka charakterystyka cmentarza	
	Niedostateczny [płyta przełamana, zachowany jedynie dolny fragment, widoczna erozja i przebarwienia, płyta porośnięta porostami i mchem]		Nekropolia położona na skraju miejscowości, na wzgórzu. Z drogi słabo widoczna. Przylega z jednej strony do gospodarstwa, z drugiej do łąk i pól uprawnych. Na cmentarzu znajduje się kilkaset macew, w tym duża ilość przewróconych i połamanych.	
		Autorzy: Andrzej Białkowski, Alicja Woźniak Projekt: „Przestrzeń końca czasu. Cmentarze żydowskie na Huculszczyźnie” (2019)		


Karta obiektu 91/6/2019	Miejscowość: Jabłonów (obwód iwanofrankowski, Ukraina)			
Zdjęcie obiektu	Rodzaj obiektu	Materiał z jakiego został wykonany	Inskrypcja (tekst)	Inskrypcja (symbolika)
	macewa	piaskowiec	przód: widoczna, czytelna tył: brak	Widoczna, czytelna [świecznik]
	Wskazania GPS		wymiary w cm (wysokość, szerokość, grubość)	
	N 48°24.228' E 024°57.085'		97X58X12	
	Stan zachowania, uwagi		Krótka charakterystyka cmentarza	
	Niedostateczny [płyta przechylona na lewą stronę, widoczna erozja i przebarwienia, płyta porośnięta porostami]		Nekropolia położona na skraju miejscowości, na wzgórzu. Z drogi słabo widoczna. Przylega z jednej strony do gospodarstwa, z drugiej do łąk i pól uprawnych. Na cmentarzu znajduje się kilkaset macew, w tym duża ilość przewróconych i połamanych.	
		Autorzy: Andrzej Białkowski, Alicja Woźniak Projekt: „Przestrzeń końca czasu. Cmentarze żydowskie na Huculszczyźnie” (2019)		


Karta obiektu 92/6/2019	Miejscowość: Jabłonów (obwód iwanofrankowski, Ukraina)			
Zdjęcie obiektu	Rodzaj obiektu	Materiał z jakiego został wykonany	Inskrypcja (tekst)	Inskrypcja (symbolika)
	macewa	piaskowiec	przód: widoczna, czytelny jedynie zachowany fragment tył: brak	Brak
	Wskazania GPS		wymiary w cm (wysokość, szerokość, grubość)	
	N 48°24.228' E 024°57.085'		111X61X13	
	Stan zachowania, uwagi		Krótka charakterystyka cmentarza	
	Niedostateczny [płyta przełamana, zachowany jedynie dolny fragment, widoczna erozja i przebarwienia, płyta porośnięta porostami i mchem]		Nekropolia położona na skraju miejscowości, na wzgórzu. Z drogi słabo widoczna. Przylega z jednej strony do gospodarstwa, z drugiej do łąk i pól uprawnych. Na cmentarzu znajduje się kilkaset macew, w tym duża ilość przewróconych i połamanych.	
		Autorzy: Andrzej Białkowski, Alicja Woźniak Projekt: „Przestrzeń końca czasu. Cmentarze żydowskie na Huculszczyźnie” (2019)		


Karta obiektu 93/6/2019		Miejscowość: Peczeniżyn (obwód iwanofrankowski, Ukraina)			
Wskazania GPS	wymiary w cm (wysokość, szerokość, grubość)	Rodzaj obiektu	Materiał z jakiego został wykonany	Inskrypcja (tekst)	Inskrypcja (symbolika)
N 48°24.228' E 024°54.085'	62x58x14	macewa	piaskowiec	przód: mało widoczna, czytelny jedynie zachowany fragment tył: brak	Brak
Stan zachowania, uwagi	Krótką charakterystyka cmentarza	Zdjęcie obiektu			
Niedostateczny [destrukt, płyta przełamana]	Nekropolia położona na skraju miejscowości, na wzgórzu. Z drogi słabo widoczna. Przylega z jednej strony do gospodarstwa, z drugiej do łąk i pól uprawnych. Na cmentarzu znajduje się kilkaset macew, w tym duża ilość przewróconych i połamanych.				
Autorzy: Andrzej Białkowski, Alicja Woźniak Projekt: „Przestrzeń końca czasu. Cmentarze żydowskie na Huculszczyźnie” (2019)					


Karta obiektu 94/6/2019		Miejscowość: Peczenizyn (obwód iwanofrankowski, Ukraina)			
Wskazania GPS	wymiary w cm (wysokość, szerokość, grubość)	Rodzaj obiektu	Materiał z jakiego został wykonany	Inskrypcja (tekst)	Inskrypcja (symbolika)
N 48°24.227' E 024°54.086'	98x58x15	macewa	piaskowiec	przód: mało widoczna, mało czytelna tył: brak	Widoczna, mało czytelna [motyw roślinny]
Stan zachowania, uwagi	Krótką charakterystyka cmentarza	Zdjęcie obiektu			
Dostateczny [widoczna erozja i przebarwienia, płyta porośnięta porostami]	Nekropolia położona na skraju miejscowości, na wzgórzu. Z drogi słabo widoczna. Przylega z jednej strony do gospodarstwa, z drugiej do łąk i pól uprawnych. Na cmentarzu znajduje się kilkaset macew, w tym duża ilość przewróconych i połamanych.				
Autorzy: Andrzej Białkowski, Alicja Woźniak Projekt: „Przestrzeń końca czasu. Cmentarze żydowskie na Huculszczyźnie” (2019)					


Karta obiektu 95/6/2019	Miejscowość: Jabłonów (obwód iwanofrankowski, Ukraina)			
Zdjęcie obiektu	Rodzaj obiektu	Materiał z jakiego został wykonany	Inskrypcja (tekst)	Inskrypcja (symbolika)
	macewa	piaskowiec	przód: widoczna, czytelny jedynie zachowany fragment tył: brak	Widoczna, czytelna [świecznik, motyw roślinny]
	Wskazania GPS		wymiary w cm (wysokość, szerokość, grubość)	
	N 48°24.228' E 024°57.086'		72X56X13	
	Stan zachowania, uwagi		Krótka charakterystyka cmentarza	
Dostateczny [płyta wkopana w ziemi, widoczna erozja i przebarwienia, płyta porośnięta porostami i mchem]		Nekropolia położona na skraju miejscowości, na wzgórzu. Z drogi słabo widoczna. Przylega z jednej strony do gospodarstwa, z drugiej do łąk i pól uprawnych. Na cmentarzu znajduje się kilkaset macew, w tym duża ilość przewróconych i połamanych.		
		Autorzy: Andrzej Białkowski, Alicja Woźniak Projekt: „Przestrzeń końca czasu. Cmentarze żydowskie na Huculszczyźnie” (2019)		

Karta obiektu 96/6/2019		Miejscowość: Peczeniżyn (obwód iwanofrankowski, Ukraina)			
Wskazania GPS	wymiary w cm (wysokość, szerokość, grubość)	Rodzaj obiektu	Materiał z jakiego został wykonany	Inskrypcja (tekst)	Inskrypcja (symbolika)
N 48°24.227' E 024°54.086'	51x58x10	macewa	piaskowiec	przód: widoczna, czytelny jedynie zachowany fragment tył: brak	Brak
Stan zachowania, uwagi	Krótką charakterystyka cmentarza	Zdjęcie obiektu			
Dostateczny [destrukcyjnie, płyta przełamana, widoczna erozja i przebarwienia, płyta porośnięta porostami]	Nekropolia położona na skraju miejscowości, na wzgórzu. Z drogi słabo widoczna. Przylega z jednej strony do gospodarstwa, z drugiej do łąk i pól uprawnych. Na cmentarzu znajduje się kilkaset macew, w tym duża ilość przewróconych i połamanych.				
Autorzy: Andrzej Białkowski, Alicja Woźniak Projekt: „Przestrzeń końca czasu. Cmentarze żydowskie na Huculszczyźnie” (2019)					

Karta obiektu 97/6/2019	Miejscowość: Jabłonów (obwód iwanofrankowski, Ukraina)			
Zdjęcie obiektu	Rodzaj obiektu	Materiał z jakiego został wykonany	Inskrypcja (tekst)	Inskrypcja (symbolika)
	macewa	piaskowiec	przód: widoczna, czytelny jedynie zachowany fragment tył: brak	Widoczna, czytelna [świecznik]
	Wskazania GPS		wymiary w cm (wysokość, szerokość, grubość)	
	N 48°24.225' E 024°57.083'		89X51X12	
	Stan zachowania, uwagi		Krótka charakterystyka cmentarza	
	Dostateczny [płyta przechylona do przodu i na prawą stronę, widoczna erozja i przebarwienia, płyta porośnięta porostami i mchem]		Nekropolia położona na skraju miejscowości, na wzgórzu. Z drogi słabo widoczna. Przylega z jednej strony do gospodarstwa, z drugiej do łąk i pól uprawnych. Na cmentarzu znajduje się kilkaset macew, w tym duża ilość przewróconych i połamanych.	
		Autorzy: Andrzej Białkowski, Alicja Woźniak Projekt: „Przestrzeń końca czasu. Cmentarze żydowskie na Huculszczyźnie” (2019)		

Karta obiektu 98/6/2019	Miejscowość: Jabłonów (obwód iwanofrankowski, Ukraina)			
Zdjęcie obiektu	Rodzaj obiektu	Materiał z jakiego został wykonany	Inskrypcja (tekst)	Inskrypcja (symbolika)
	macewa	piaskowiec	przód: mało widoczna, mało czytelna tył: brak	Widoczna, czytelna [świecznik]
	Wskazania GPS		wymiary w cm (wysokość, szerokość, grubość)	
	N 48°24.226' E 024°57.083'		125X51X11	
	Stan zachowania, uwagi		Krótka charakterystyka cmentarza	
	Dostateczny [płyta przechylona do przodu, widoczna erozja i przebarwienia, płyta porośnięta porostami i mchem]		Nekropolia położona na skraju miejscowości, na wzgórzu. Z drogi słabo widoczna. Przylega z jednej strony do gospodarstwa, z drugiej do łąk i pól uprawnych. Na cmentarzu znajduje się kilkaset macew, w tym duża ilość przewróconych i połamanych.	
		Autorzy: Andrzej Białkowski, Alicja Woźniak Projekt: „Przestrzeń końca czasu. Cmentarze żydowskie na Huculszczyźnie” (2019)		

Karta obiektu 99/6/2019	Miejscowość: Jabłonów (obwód iwanofrankowski, Ukraina)			
Zdjęcie obiektu	Rodzaj obiektu	Materiał z jakiego został wykonany	Inskrypcja (tekst)	Inskrypcja (symbolika)
	macewa	piaskowiec	przód: mało widoczna, mało czytelna tył: brak	Widoczna, czytelna [motyw roślinny, ptaki]
	Wskazania GPS		wymiary w cm (wysokość, szerokość, grubość)	
	N 48°24.227' E 024°57.085'		110X50X13	
	Stan zachowania, uwagi		Krótka charakterystyka cmentarza	
	Dostateczny [płyta przechylona na lewą stronę, widoczna erozja i przebarwienia, płyta porośnięta porostami]		Nekropolia położona na skraju miejscowości, na wzgórzu. Z drogi słabo widoczna. Przylega z jednej strony do gospodarstwa, z drugiej do łąk i pól uprawnych. Na cmentarzu znajduje się kilkaset macew, w tym duża ilość przewróconych i połamanych.	
		Autorzy: Andrzej Białkowski, Alicja Woźniak Projekt: „Przestrzeń końca czasu. Cmentarze żydowskie na Huculszczyźnie” (2019)		

Karta obiektu 100/6/2019	Miejscowość: Jabłonów (obwód iwanofrankowski, Ukraina)			
Zdjęcie obiektu	Rodzaj obiektu	Materiał z jakiego został wykonany	Inskrypcja (tekst)	Inskrypcja (symbolika)
	macewa	piaskowiec	przód: widoczna, czytelna tył: brak	Widoczna, czytelna [ptak]
	Wskazania GPS		wymiary w cm (wysokość, szerokość, grubość)	
	N 48°24.226' E 024°57.084'		140X61X15	
	Stan zachowania, uwagi		Krótka charakterystyka cmentarza	
	Dostateczny [macewa przechylona na prawą stronę, widoczne ubytki na krawędziach płyty, zauważalna erozja i przebarwienia, materiał porośnięty porostami]		Nekropolia położona na skraju miejscowości, na wzgórzu. Z drogi słabo widoczna. Przylega z jednej strony do gospodarstwa, z drugiej do łąk i pól uprawnych. Na cmentarzu znajduje się kilkaset macew, w tym duża ilość przewróconych i połamanych.	
		Autorzy: Andrzej Białkowski, Alicja Woźniak Projekt: „Przestrzeń końca czasu. Cmentarze żydowskie na Huculszczyźnie” (2019)		