



Przestrzeń końca czasu.  
Digitalizacja i inwentaryzacja dziedzictwa materialnego kultury żydowskiej  
Piotrków Trybunalski (2020 rok)

## Inwentaryzacja cmentarza żydowskiego w Piotrkowie Trybunalskim (2020 rok)

Zgodnie z założeniem projektu „Przestrzeń końca czasu. Digitalizacja i inwentaryzacja dziedzictwa materialnego kultury żydowskiej” przeprowadzono inwentaryzację cmentarza żydowskiego w Piotrkowie Trybunalskim (ul. Spacerowa 93).

W sumie stworzono dokumentację 100 obiektów - zachowanych macew - w formie kart zawierających:

- numer obiektu/karty
- miejscowość
- zdjęcie obiektu
- rodzaj obiektu
- materiał z jakiego został wykonany
- inskrypcja (tekst)
- inskrypcja (symbolika)
- wskazania GPS
- wymiary w cm (szerokość/wysokość/grubość)
- stan zachowania (uwagi)
- krótka charakterystyka cmentarza
- autorzy
- projekt (nazwa)

### **Załączone karty obiektów:**


Data inwentaryzacji: październik-listopad 2020


### **Numeracja:**


Piotrków Trybunalski: karty 1/2020-100/2020


### **Krótką charakterystyka cmentarza:**


Cmentarz założony w latach 1791–1792, zajmuje teren ponad 3,5 hektara, na którym zachowało się około trzech tysięcy nagrobków. Nekropolia otoczona jest ceglany murem. Na uwagę zasługują zrekonstruowane ohele cadyków m. in. Chaima Dawida Bernharda (1758–1858) oraz zbiorowe mogiły ofiar Holokaustu. W grudniu 1989 roku cmentarz został wpisany do rejestru zabytków.


<b>Karta obiektu 1/2020</b>		<b>Miejscowość: Piotrków Trybunalski</b>			
<b>Wskazania GPS</b>	<b>wymiary w cm (wysokość, szerokość, grubość)</b>	<b>Rodzaj obiektu</b>	<b>Materiał z jakiego został wykonany</b>	<b>Inskrypcja (tekst)</b>	<b>Inskrypcja (symbolika)</b>
N 51°25.12 1' E 019°41.56 7'	47x90x10	macewa, pole grobowe	piaskowiec	przód: widoczna (alfabet hebrajski, alfabet łaciński), czytelny - zachowany fragment tył: brak	brak
<b>Stan zachowania, uwagi</b>	<b>Krótką charakterystyka cmentarza</b>	<b>Zdjęcie obiektu</b>			
Dostateczny [płyta wmurowana w kamienny cokół, zachowane murowane pole grobowe]	Cmentarz założony w latach 1791–1792, zajmuje teren ponad 3,5 hektara, na którym zachowało się około trzech tysięcy nagrobków. Nekropolia otoczona jest ceglany murem. Na uwagę zasługują zrekonstruowane ohele cadyków m.in. Chaima Dawida Bernharda (1758–1858) oraz zbiorowe mogiły ofiar Holokaustu. W grudniu 1989 roku cmentarz został wpisany do rejestru zabytków.				
<b>Autorzy:</b> Andrzej Białkowski, Katarzyna Białkowska <b>Projekt:</b> Przestrzeń końca czasu. Digitalizacja i inwentaryzacja dziedzictwa materialnego kultury żydowskiej...					

Karta obiektu 2/2020	Miejscowość: Piotrków Trybunalski			
Zdjęcie obiektu	Rodzaj obiektu	Materiał z jakiego został wykonany	Inskrypcja (tekst)	Inskrypcja (symbolika)
	macewa	piaskowiec	przód: brak tył: brak	niewidoczna, nieczytelna
	Wskazania GPS		wymiary w cm (wysokość, szerokość, grubość)	
	N 51°25.12 1' E 019°41.56 7'		220X67X22	
	Stan zachowania, uwagi		Krótka charakterystyka cmentarza	
	<p>niedostateczny [duży ubytek po lewej stronie, widoczne zniszczenia i erozja, zauważalne wyraźne przebarwienia piaskowca, płyta porośnięta mchem i porostami]</p>		<p>Cmentarz założony w latach 1791–1792, zajmuje teren ponad 3,5 hektara, na którym zachowało się około trzech tysięcy nagrobków. Nekropolia otoczona jest ceglany murem. Na uwagę zasługują zrekonstruowane ohele cadyków m.in. Chaima Dawida Bernharda (1758–1858) oraz zbiorowe mogiły ofiar Holokaustu. W grudniu 1989 roku cmentarz został wpisany do rejestru zabytków.</p>	
		<p><b>Autorzy:</b> Andrzej Białkowski, Katarzyna Białkowska  <b>Projekt:</b> Przestrzeń końca czasu. Digitalizacja i inwentaryzacja dziedzictwa materialnego kultury żydowskiej...</p>		


Karta obiektu 3/2020	Miejscowość: Piotrków Trybunalski			
Zdjęcie obiektu	Rodzaj obiektu	Materiał z jakiego został wykonany	Inskrypcja (tekst)	Inskrypcja (symbolika)
	macewa	piaskowiec	przód: widoczna, czytelna tył: brak	widoczna, czytelna [lwy, motyw roślinny]
	Wskazania GPS		wymiary w cm (wysokość, szerokość, grubość)	
	N 51°25.12 0' E 019°41.56 7'		105X54X12	
	Stan zachowania, uwagi		Krótka charakterystyka cmentarza	
	dostateczny [widoczna erozja i ubytki, zauważalne wyraźne przebarwienia piaskowca, płyta porośnięta porostami]		Cmentarz założony w latach 1791–1792, zajmuje teren ponad 3,5 hektara, na którym zachowało się około trzech tysięcy nagrobków. Nekropolia otoczona jest ceglany murem. Na uwagę zasługują zrekonstruowane ohele cadyków m.in. Chaima Dawida Bernharda (1758–1858) oraz zbiorowe mogiły ofiar Holokaustu. W grudniu 1989 roku cmentarz został wpisany do rejestru zabytków.  <b>Autorzy:</b> Andrzej Białkowski, Katarzyna Białkowska <b>Projekt:</b> Przestrzeń końca czasu. Digitalizacja i inwentaryzacja dziedzictwa materialnego kultury żydowskiej...	


Karta obiektu 4/2020	Miejscowość: Piotrków Trybunalski			
Zdjęcie obiektu	Rodzaj obiektu	Materiał z jakiego został wykonany	Inskrypcja (tekst)	Inskrypcja (symbolika)
	macewa	piaskowiec	przód: widoczna, czytelna tył: brak	widoczna, czytelna [lwy, korona]
	Wskazania GPS		wymiary w cm (wysokość, szerokość, grubość)	
	N 51°25.12 1' E 019°41.56 7'		140X59X12	
	Stan zachowania, uwagi		Krótka charakterystyka cmentarza	
dostateczny [płyta znacząco przechylona do tyłu, zauważalne wyraźne przebarwienia piaskowca, płyta porośnięta mchem i porostami]		Cmentarz założony w latach 1791–1792, zajmuje teren ponad 3,5 hektara, na którym zachowało się około trzech tysięcy nagrobków. Nekropolia otoczona jest ceglany murem. Na uwagę zasługują zrekonstruowane ohele cadyków m.in. Chaima Dawida Bernharda (1758–1858) oraz zbiorowe mogiły ofiar Holokaustu. W grudniu 1989 roku cmentarz został wpisany do rejestru zabytków.		
		<b>Autorzy:</b> Andrzej Białkowski, Katarzyna Białkowska <b>Projekt:</b> Przestrzeń końca czasu. Digitalizacja i inwentaryzacja dziedzictwa materialnego kultury żydowskiej...		


Karta obiektu 5/2020	Miejscowość: Piotrków Trybunalski			
Zdjęcie obiektu	Rodzaj obiektu	Materiał z jakiego został wykonany	Inskrypcja (tekst)	Inskrypcja (symbolika)
	macewa	piaskowiec	przód: czytelny zachowany fragment tył: brak	brak
	Wskazania GPS		wymiary w cm (wysokość, szerokość, grubość)	
	N 51°25.12 0' E 019°41.56 6'		65X49X214	
	Stan zachowania, uwagi		Krótka charakterystyka cmentarza	
	<p>niedostateczny [płyta przetamana, brak górnej części, zauważalne wyraźne przebarwienia piaskowca, płyta porośnięta porostami]</p>		<p>Cmentarz założony w latach 1791–1792, zajmuje teren ponad 3,5 hektara, na którym zachowało się około trzech tysięcy nagrobków. Nekropolia otoczona jest ceglanym murem. Na uwagę zasługują zrekonstruowane ohele cadyków m.in. Chaima Dawida Bernharda (1758–1858) oraz zbiorowe mogiły ofiar Holokaustu. W grudniu 1989 roku cmentarz został wpisany do rejestru zabytków.</p> <p><b>Autorzy:</b> Andrzej Białkowski, Katarzyna Białkowska <b>Projekt:</b> Przestrzeń końca czasu. Digitalizacja i inwentaryzacja dziedzictwa materialnego kultury żydowskiej...</p>	


Karta obiektu 6/2020	Miejscowość: Piotrków Trybunalski			
Zdjęcie obiektu	Rodzaj obiektu	Materiał z jakiego został wykonany	Inskrypcja (tekst)	Inskrypcja (symbolika)
	macewa	piaskowiec	przód: mało widoczna, częściowo czytelna tył: brak	widoczna, czytelna [korona, lwy]
	Wskazania GPS		wymiary w cm (wysokość, szerokość, grubość)	
	N 51°25.12 0' E 019°41.56 6'		100X56X15	
	Stan zachowania, uwagi		Krótka charakterystyka cmentarza	
	niedostateczny [widoczna erozja uniemożliwiająca odczytanie inskrypcji tekstowej, zauważalne wyraźne przebarwienia piaskowca, płyta porośnięta porostami]		Cmentarz założony w latach 1791–1792, zajmuje teren ponad 3,5 hektara, na którym zachowało się około trzech tysięcy nagrobków. Nekropolia otoczona jest ceglanym murem. Na uwagę zasługują zrekonstruowane ohele cadyków m.in. Chaima Dawida Bernharda (1758–1858) oraz zbiorowe mogiły ofiar Holokaustu. W grudniu 1989 roku cmentarz został wpisany do rejestru zabytków.	
		<b>Autorzy:</b> Andrzej Białkowski, Katarzyna Białkowska <b>Projekt:</b> Przestrzeń końca czasu. Digitalizacja i inwentaryzacja dziedzictwa materialnego kultury żydowskiej...		





Karta obiektu 7/2020	Miejscowość: Piotrków Trybunalski			
Zdjęcie obiektu	Rodzaj obiektu	Materiał z jakiego został wykonany	Inskrypcja (tekst)	Inskrypcja (symbolika)
	macewa	piaskowiec	przód: mało widoczna, częściowo czytelna tył: brak	widoczna, czytelna [lew, jeleń, korona, księga]
	Wskazania GPS		wymiary w cm (wysokość, szerokość, grubość)	
	N 51°25.12 0' E 019°41.56 7'		147X60X11	
	Stan zachowania, uwagi		Krótka charakterystyka cmentarza	
niedostateczny [widoczna erozja i ubytki w części inskrypcyjnej, zauważalne wyraźne przebarwienia piaskowca, płyta porośnięta porostami]		Cmentarz założony w latach 1791–1792, zajmuje teren ponad 3,5 hektara, na którym zachowało się około trzech tysięcy nagrobków. Nekropolia otoczona jest ceglany murem. Na uwagę zasługują zrekonstruowane ohele cadyków m.in. Chaima Dawida Bernharda (1758–1858) oraz zbiorowe mogiły ofiar Holokaustu. W grudniu 1989 roku cmentarz został wpisany do rejestru zabytków.		
		<b>Autorzy:</b> Andrzej Białkowski, Katarzyna Białkowska <b>Projekt:</b> Przestrzeń końca czasu. Digitalizacja i inwentaryzacja dziedzictwa materialnego kultury żydowskiej...		


Karta obiektu 8/2020	Miejscowość: Piotrków Trybunalski			
Zdjęcie obiektu	Rodzaj obiektu	Materiał z jakiego został wykonany	Inskrypcja (tekst)	Inskrypcja (symbolika)
	macewa	piaskowiec	przód: mało widoczna, częściowo czytelna tył: brak	widoczna, czytelna [lew, motyw roślinny]
	Wskazania GPS		wymiary w cm (wysokość, szerokość, grubość)	
	N 51°25.12 1' E 019°41.56 7'		130X58X12	
	Stan zachowania, uwagi		Krótka charakterystyka cmentarza	
	niedostateczny [płyta znacząco przechylona do tyłu, widoczna erozja, zauważalne wyraźne przebarwienia piaskowca, płyta porośnięta porostami]		Cmentarz założony w latach 1791–1792, zajmuje teren ponad 3,5 hektara, na którym zachowało się około trzech tysięcy nagrobków. Nekropolia otoczona jest ceglanym murem. Na uwagę zasługują zrekonstruowane ohele cadyków m.in. Chaima Dawida Bernharda (1758–1858) oraz zbiorowe mogiły ofiar Holokaustu. W grudniu 1989 roku cmentarz został wpisany do rejestru zabytków.  <b>Autorzy:</b> Andrzej Białkowski, Katarzyna Białkowska <b>Projekt:</b> Przestrzeń końca czasu. Digitalizacja i inwentaryzacja dziedzictwa materialnego kultury żydowskiej...	


Karta obiektu 9/2020	Miejscowość: Piotrków Trybunalski			
Zdjęcie obiektu	Rodzaj obiektu	Materiał z jakiego został wykonany	Inskrypcja (tekst)	Inskrypcja (symbolika)
	macewa	piaskowiec	przód: mało widoczna, częściowo czytelna tył: brak	widoczna, czytelna [świece, ptak, kotara]
	Wskazania GPS		wymiary w cm (wysokość, szerokość, grubość)	
	N 51°25.12 4' E 019°41.56 5'		120X59X61	
	<b>Stan zachowania, uwagi</b>		<b>Krótką charakterystyka cmentarza</b>	
	niedostateczny [widoczna erozja części inskrypcyjnej, zauważalne wyraźne przebarwienia piaskowca, płyta porośnięta porostami]		Cmentarz założony w latach 1791–1792, zajmuje teren ponad 3,5 hektara, na którym zachowało się około trzech tysięcy nagrobków. Nekropolia otoczona jest ceglany murem. Na uwagę zasługują zrekonstruowane ohele cadyków m.in. Chaima Dawida Bernharda (1758–1858) oraz zbiorowe mogiły ofiar Holokaustu. W grudniu 1989 roku cmentarz został wpisany do rejestru zabytków.	
		<b>Autorzy:</b> Andrzej Białkowski, Katarzyna Białkowska <b>Projekt:</b> Przestrzeń końca czasu. Digitalizacja i inwentaryzacja dziedzictwa materialnego kultury żydowskiej...		

Karta obiektu 10/2020	Miejscowość: Piotrków Trybunalski			
Zdjęcie obiektu	Rodzaj obiektu	Materiał z jakiego został wykonany	Inskrypcja (tekst)	Inskrypcja (symbolika)
	macewa	piaskowiec	przód: mało widoczna, częściowo czytelna tył: brak	widoczna, czytelna [gryf, świece]
	Wskazania GPS		wymiary w cm (wysokość, szerokość, grubość)	
	N 51°25.12 3' E 019°41.56 6'		132X69X14	
	Stan zachowania, uwagi		Krótka charakterystyka cmentarza	
	niedostateczny [płyta o kształcie prostokątnym, widoczna erozja w części inskrypcyjnej, zauważalne ubytki, wyraźne przebarwienia piaskowca, płyta porośnięta porostami]		Cmentarz założony w latach 1791–1792, zajmuje teren ponad 3,5 hektara, na którym zachowało się około trzech tysięcy nagrobków. Nekropolia otoczona jest ceglanym murem. Na uwagę zasługują zrekonstruowane ohele cadyków m.in. Chaima Dawida Bernharda (1758–1858) oraz zbiorowe mogiły ofiar Holokaustu. W grudniu 1989 roku cmentarz został wpisany do rejestru zabytków.	
		<b>Autorzy:</b> Andrzej Białkowski, Katarzyna Białkowska <b>Projekt:</b> Przestrzeń końca czasu. Digitalizacja i inwentaryzacja dziedzictwa materialnego kultury żydowskiej...		


Karta obiektu 11/2020	Miejscowość: Piotrków Trybunalski			
Zdjęcie obiektu	Rodzaj obiektu	Materiał z jakiego został wykonany	Inskrypcja (tekst)	Inskrypcja (symbolika)
	macewa	piaskowiec	przód: widoczna, częściowo czytelna tył: brak	widoczna, czytelna [gryfy, korona, motyw roślinny]
	Wskazania GPS		wymiary w cm (wysokość, szerokość, grubość)	
	N 51°25.12 2' E 019°41.56 6'		124X62X13	
	Stan zachowania, uwagi		Krótka charakterystyka cmentarza	
	dostateczny [widoczna erozja w części inskrypcyjnej, zauważalne wyraźne przebarwienia piaskowca, płyta porośnięta porostami]		Cmentarz założony w latach 1791–1792, zajmuje teren ponad 3,5 hektara, na którym zachowało się około trzech tysięcy nagrobków. Nekropolia otoczona jest ceglanym murem. Na uwagę zasługują zrekonstruowane ohele cadyków m.in. Chaima Dawida Bernharda (1758–1858) oraz zbiorowe mogiły ofiar Holokaustu. W grudniu 1989 roku cmentarz został wpisany do rejestru zabytków.	
		<b>Autorzy:</b> Andrzej Białkowski, Katarzyna Białkowska <b>Projekt:</b> Przestrzeń końca czasu. Digitalizacja i inwentaryzacja dziedzictwa materialnego kultury żydowskiej...		


Karta obiektu 12/2020	Miejscowość: Piotrków Trybunalski			
Zdjęcie obiektu	Rodzaj obiektu	Materiał z jakiego został wykonany	Inskrypcja (tekst)	Inskrypcja (symbolika)
	macewa	piaskowiec	przód: mało widoczna, częściowo czytelna tył: brak	widoczna, czytelna [gryfy, korona, motyw roślinny]
	Wskazania GPS		wymiary w cm (wysokość, szerokość, grubość)	
	N 51°25.12 1' E 019°41.56 8'		138X55X18	
	Stan zachowania, uwagi		Krótka charakterystyka cmentarza	
	dostateczny [widoczna erozja, w części inskrypcyjnej – tekstowej, zauważalne wyraźne przebarwienia piaskowca, płyta porośnięta porostami]		Cmentarz założony w latach 1791–1792, zajmuje teren ponad 3,5 hektara, na którym zachowało się około trzech tysięcy nagrobków. Nekropolia otoczona jest ceglany murem. Na uwagę zasługują zrekonstruowane ohele cadyków m.in. Chaima Dawida Bernharda (1758–1858) oraz zbiorowe mogiły ofiar Holokaustu. W grudniu 1989 roku cmentarz został wpisany do rejestru zabytków.	
		<b>Autorzy:</b> Andrzej Białkowski, Katarzyna Białkowska <b>Projekt:</b> Przestrzeń końca czasu. Digitalizacja i inwentaryzacja dziedzictwa materialnego kultury żydowskiej...		


Karta obiektu 13/2020	Miejscowość: Piotrków Trybunalski			
Zdjęcie obiektu	Rodzaj obiektu	Materiał z jakiego został wykonany	Inskrypcja (tekst)	Inskrypcja (symbolika)
	macewa	piaskowiec	przód: widoczna, czytelna tył: brak	widoczna, czytelna [gryfy, korona, motyw roślinny]
	Wskazania GPS		wymiary w cm (wysokość, szerokość, grubość)	
	N 51°25.12 0' E 019°41.56 8'		139X60X15	
	Stan zachowania, uwagi		Krótka charakterystyka cmentarza	
	dostateczny [zauważalne wyraźne przebarwienia piaskowca, płyta porośnięta porostami]		<p>Cmentarz założony w latach 1791–1792, zajmuje teren ponad 3,5 hektara, na którym zachowało się około trzech tysięcy nagrobków. Nekropolia otoczona jest ceglany murem. Na uwagę zasługują zrekonstruowane ohele cadyków m.in. Chaima Dawida Bernharda (1758–1858) oraz zbiorowe mogiły ofiar Holokaustu. W grudniu 1989 roku cmentarz został wpisany do rejestru zabytków.</p> <p><b>Autorzy:</b> Andrzej Białkowski, Katarzyna Białkowska <b>Projekt:</b> Przestrzeń końca czasu. Digitalizacja i inwentaryzacja dziedzictwa materialnego kultury żydowskiej...</p>	


Karta obiektu 14/2020	Miejscowość: Piotrków Trybunalski			
Zdjęcie obiektu	Rodzaj obiektu	Materiał z jakiego został wykonany	Inskrypcja (tekst)	Inskrypcja (symbolika)
	macewa	piaskowiec	przód: widoczna, czytelna tył: brak	widoczna, czytelna [gryfy, korona]
	Wskazania GPS		wymiary w cm (wysokość, szerokość, grubość)	
	N 51°25.12 0' E 019°41.56 7'		135X56X20	
	Stan zachowania, uwagi		Krótka charakterystyka cmentarza	
	dostateczny [płyta delikatnie odchylona do tyłu, zauważalne wyraźne przebarwienia piaskowca, płyta porośnięta porostami]		Cmentarz założony w latach 1791–1792, zajmuje teren ponad 3,5 hektara, na którym zachowało się około trzech tysięcy nagrobków. Nekropolia otoczona jest ceglany murem. Na uwagę zasługują zrekonstruowane ohele cadyków m.in. Chaima Dawida Bernharda (1758–1858) oraz zbiorowe mogiły ofiar Holokaustu. W grudniu 1989 roku cmentarz został wpisany do rejestru zabytków.  <b>Autorzy:</b> Andrzej Białkowski, Katarzyna Białkowska <b>Projekt:</b> Przestrzeń końca czasu. Digitalizacja i inwentaryzacja dziedzictwa materialnego kultury żydowskiej...	





Karta obiektu 15/2020	Miejscowość: Piotrków Trybunalski			
Zdjęcie obiektu	Rodzaj obiektu	Materiał z jakiego został wykonany	Inskrypcja (tekst)	Inskrypcja (symbolika)
	macewa	piaskowiec	przód: widoczna, częściowo czytelna tył: brak	widoczna, czytelna [lwy, korona]
	Wskazania GPS		wymiary w cm (wysokość, szerokość, grubość)	
	N 51°25.12 1' E 019°41.56 7'		128X53X12	
	Stan zachowania, uwagi		Krótka charakterystyka cmentarza	
dostateczny [widoczna erozja w części inskrypcyjnej – tekstowej, zauważalne wyraźne przebarwienia piaskowca, górna część płyty porośnięta porostami]		Cmentarz założony w latach 1791–1792, zajmuje teren ponad 3,5 hektara, na którym zachowało się około trzech tysięcy nagrobków. Nekropolia otoczona jest ceglany murem. Na uwagę zasługują zrekonstruowane ohele cadyków m.in. Chaima Dawida Bernharda (1758–1858) oraz zbiorowe mogiły ofiar Holokaustu. W grudniu 1989 roku cmentarz został wpisany do rejestru zabytków.		
		<b>Autorzy:</b> Andrzej Białkowski, Katarzyna Białkowska <b>Projekt:</b> Przestrzeń końca czasu. Digitalizacja i inwentaryzacja dziedzictwa materialnego kultury żydowskiej...		


Karta obiektu 16/2020	Miejscowość: Piotrków Trybunalski			
Zdjęcie obiektu	Rodzaj obiektu	Materiał z jakiego został wykonany	Inskrypcja (tekst)	Inskrypcja (symbolika)
	macewa	piaskowiec	przód: widoczna, częściowo czytelna tył: brak	widoczna, czytelna [lwy, dłonie w geście błogostawieństwa, korona]
	Wskazania GPS		wymiary w cm (wysokość, szerokość, grubość)	
	N 51°25.12 1' E 019°41.56 7'		130X67X13	
	Stan zachowania, uwagi		Krótka charakterystyka cmentarza	
dostateczny [płyta delikatnie przechylona na lewą stronę, oparta o drzewo, zauważalne wyraźne przebarwienia piaskowca, płyta porośnięta porostami]		Cmentarz założony w latach 1791–1792, zajmuje teren ponad 3,5 hektara, na którym zachowało się około trzech tysięcy nagrobków. Nekropolia otoczona jest ceglanym murem. Na uwagę zasługują zrekonstruowane ohele cadyków m.in. Chaima Dawida Bernharda (1758–1858) oraz zbiorowe mogiły ofiar Holokaustu. W grudniu 1989 roku cmentarz został wpisany do rejestru zabytków.		
		<b>Autorzy:</b> Andrzej Białkowski, Katarzyna Białkowska <b>Projekt:</b> Przestrzeń końca czasu. Digitalizacja i inwentaryzacja dziedzictwa materialnego kultury żydowskiej...		


Karta obiektu 17/2020	Miejscowość: Piotrków Trybunalski			
Zdjęcie obiektu	Rodzaj obiektu	Materiał z jakiego został wykonany	Inskrypcja (tekst)	Inskrypcja (symbolika)
	macewa	piaskowiec	przód: mało widoczna, częściowo czytelna tył: brak	widoczna, czytelna [lew, jeleń, świecznik, orzeł]
	Wskazania GPS		wymiary w cm (wysokość, szerokość, grubość)	
	N 51°25.12 3' E 019°41.56 7'		100X46X16	
	Stan zachowania, uwagi		Krótka charakterystyka cmentarza	
niedostateczny [widoczne ubytki/destrukcja oraz erozja w części inskrypcyjnej – tekstowej, zauważalne wyraźne przebarwienia piaskowca, płyta porośnięta porostami]		Cmentarz założony w latach 1791–1792, zajmuje teren ponad 3,5 hektara, na którym zachowało się około trzech tysięcy nagrobków. Nekropolia otoczona jest ceglanym murem. Na uwagę zasługują zrekonstruowane ohele cadyków m.in. Chaima Dawida Bernharda (1758–1858) oraz zbiorowe mogiły ofiar Holokaustu. W grudniu 1989 roku cmentarz został wpisany do rejestru zabytków.		
		<b>Autorzy:</b> Andrzej Białkowski, Katarzyna Białkowska <b>Projekt:</b> Przestrzeń końca czasu. Digitalizacja i inwentaryzacja dziedzictwa materialnego kultury żydowskiej...		

Karta obiektu 18/2020	Miejscowość: Piotrków Trybunalski			
Zdjęcie obiektu	Rodzaj obiektu	Materiał z jakiego został wykonany	Inskrypcja (tekst)	Inskrypcja (symbolika)
	macewa	piaskowiec	przód: widoczna, częściowo czytelna tył: brak	widoczna, czytelna [ptaki, ręka, motyw roślinny]
	Wskazania GPS		wymiary w cm (wysokość, szerokość, grubość)	
	N 51°25.12 2' E 019°41.56 6'		110X45X12	
	Stan zachowania, uwagi		Krótka charakterystyka cmentarza	
	dostateczny [płyta przechylona na prawą stronę, oparta o obiekt nr 19/2020, widoczna erozja i ubytki w części inskrypcyjnej – tekstowej, zauważalne wyraźne przebarwienia piaskowca, płyta porośnięta porostami]		Cmentarz założony w latach 1791–1792, zajmuje teren ponad 3,5 hektara, na którym zachowało się około trzech tysięcy nagrobków. Nekropolia otoczona jest ceglanym murem. Na uwagę zasługują zrekonstruowane ohele cadyków m.in. Chaima Dawida Bernharda (1758–1858) oraz zbiorowe mogiły ofiar Holokaustu. W grudniu 1989 roku cmentarz został wpisany do rejestru zabytków.  <b>Autorzy:</b> Andrzej Białkowski, Katarzyna Białkowska <b>Projekt:</b> Przestrzeń końca czasu. Digitalizacja i inwentaryzacja dziedzictwa materialnego kultury żydowskiej...	


Karta obiektu 19/2020	Miejscowość: Piotrków Trybunalski			
Zdjęcie obiektu	Rodzaj obiektu	Materiał z jakiego został wykonany	Inskrypcja (tekst)	Inskrypcja (symbolika)
	macewa	piaskowiec	przód: widoczna, czytelna tył: brak	widoczna, czytelna [lwy, korona]
	Wskazania GPS		wymiary w cm (wysokość, szerokość, grubość)	
	N 51°25.12 2' E 019°41.56 7'		78X46X11	
	Stan zachowania, uwagi		Krótka charakterystyka cmentarza	
dostateczny [płyta przechylona do przodu, opiera się o obiekt nr 18/2020, zauważalne wyraźne przebarwienia piaskowca, płyta porośnięta porostami]		Cmentarz założony w latach 1791–1792, zajmuje teren ponad 3,5 hektara, na którym zachowało się około trzech tysięcy nagrobków. Nekropolia otoczona jest ceglany murem. Na uwagę zasługują zrekonstruowane ohele cadyków m.in. Chaima Dawida Bernharda (1758–1858) oraz zbiorowe mogiły ofiar Holokaustu. W grudniu 1989 roku cmentarz został wpisany do rejestru zabytków.		
		<b>Autorzy:</b> Andrzej Białkowski, Katarzyna Białkowska <b>Projekt:</b> Przestrzeń końca czasu. Digitalizacja i inwentaryzacja dziedzictwa materialnego kultury żydowskiej...		


Karta obiektu 20/2020	Miejscowość: Piotrków Trybunalski			
Zdjęcie obiektu	Rodzaj obiektu	Materiał z jakiego został wykonany	Inskrypcja (tekst)	Inskrypcja (symbolika)
	macewa	piaskowiec	przód: widoczna, czytelna tył: brak	widoczna, czytelna [lwy, korona]
	Wskazania GPS		wymiary w cm (wysokość, szerokość, grubość)	
	N 51°25.12 2' E 019°41.56 7'		103X50X10	
	Stan zachowania, uwagi		Krótka charakterystyka cmentarza	
	dostateczny [płyta przechylona do przodu i na prawą stronę, widoczna erozja w górnej części macewy, zauważalne wyraźne przebarwienia piaskowca, płyta porośnięta porostami]		Cmentarz założony w latach 1791–1792, zajmuje teren ponad 3,5 hektara, na którym zachowało się około trzech tysięcy nagrobków. Nekropolia otoczona jest ceglanym murem. Na uwagę zasługują zrekonstruowane ohele cadyków m.in. Chaima Dawida Bernharda (1758–1858) oraz zbiorowe mogiły ofiar Holokaustu. W grudniu 1989 roku cmentarz został wpisany do rejestru zabytków.	
		<b>Autorzy:</b> Andrzej Białkowski, Katarzyna Białkowska <b>Projekt:</b> Przestrzeń końca czasu. Digitalizacja i inwentaryzacja dziedzictwa materialnego kultury żydowskiej...		


<b>Karta obiektu 21/2020</b>		<b>Miejscowość: Piotrków Trybunalski</b>			
<b>Wskazania GPS</b>	<b>wymiary w cm (wysokość, szerokość, grubość)</b>	<b>Rodzaj obiektu</b>	<b>Materiał z jakiego został wykonany</b>	<b>Inskrypcja (tekst)</b>	<b>Inskrypcja (symbolika)</b>
N 51°25.12 2' E 019°41.56 7'	60x52x10	macewa	piaskowiec	przód: mało widoczna, mało czytelny – zachowany fragment tył: brak	widoczna, czytelna [gryfy, korona, motyw roślinny]
<b>Stan zachowania, uwagi</b>	<b>Krótką charakterystyka cmentarza</b>	<b>Zdjęcie obiektu</b>			
niedostateczny [płyta wkopana w ziemię, widoczny jedynie górny fragment, obiekt przechylony do przodu, zauważalna erozja i wyraźne przebarwienia piaskowca, płyta porośnięta porostami]	Cmentarz założony w latach 1791–1792, zajmuje teren ponad 3,5 hektara, na którym zachowało się około trzech tysięcy nagrobków. Nekropolia otoczona jest ceglany murem. Na uwagę zasługują zrekonstruowane ohele cadyków m.in. Chaima Dawida Bernharda (1758–1858) oraz zbiorowe mogiły ofiar Holokaustu. W grudniu 1989 roku cmentarz został wpisany do rejestru zabytków.				
<b>Autorzy:</b> Andrzej Białkowski, Katarzyna Białkowska <b>Projekt:</b> Przestrzeń końca czasu. Digitalizacja i inwentaryzacja dziedzictwa materialnego kultury żydowskiej...					


Karta obiektu 22/2020	Miejscowość: Piotrków Trybunalski			
Zdjęcie obiektu	Rodzaj obiektu	Materiał z jakiego został wykonany	Inskrypcja (tekst)	Inskrypcja (symbolika)
	macewa	piaskowiec	przód: mało widoczna, częściowo czytelna tył: brak	widoczna, czytelna [dłoń, świece, ptak]
	Wskazania GPS		wymiary w cm (wysokość, szerokość, grubość)	
	N 51°25.12 2' E 019°41.56 7'		114X71X13	
	Stan zachowania, uwagi		Krótka charakterystyka cmentarza	
	niedostateczny [płyta o kształcie prostokątnym, widoczne zniszczenia i erozja części inskrypcyjnej – tekstowej, zauważalne wyraźne przebarwienia piaskowca, płyta porośnięta porostami]		Cmentarz założony w latach 1791–1792, zajmuje teren ponad 3,5 hektara, na którym zachowało się około trzech tysięcy nagrobków. Nekropolia otoczona jest ceglanym murem. Na uwagę zasługują zrekonstruowane ohele cadyków m.in. Chaima Dawida Bernharda (1758–1858) oraz zbiorowe mogiły ofiar Holokaustu. W grudniu 1989 roku cmentarz został wpisany do rejestru zabytków.  <b>Autorzy:</b> Andrzej Białkowski, Katarzyna Białkowska <b>Projekt:</b> Przestrzeń końca czasu. Digitalizacja i inwentaryzacja dziedzictwa materialnego kultury żydowskiej...	





Karta obiektu 23/2020	Miejscowość: Piotrków Trybunalski			
Zdjęcie obiektu	Rodzaj obiektu	Materiał z jakiego został wykonany	Inskrypcja (tekst)	Inskrypcja (symbolika)
	macewa	piaskowiec	przód: mało widoczna, częściowo czytelna tył: brak	Mało widoczna, mało czytelna [motyw roślinny]
	Wskazania GPS		wymiary w cm (wysokość, szerokość, grubość)	
	N 51°25.12 2' E 019°41.56 8'		170X88X13	
	Stan zachowania, uwagi		Krótka charakterystyka cmentarza	
	dostateczny [płyta o prostokątnym kształcie, delikatnie przechylona na prawą stronę, widoczna erozja w części inskrypcyjnej – tekstowej, zauważalne wyraźne przebarwienia piaskowca, płyta w dolnej części porośnięta porostami]		Cmentarz założony w latach 1791–1792, zajmuje teren ponad 3,5 hektara, na którym zachowało się około trzech tysięcy nagrobków. Nekropolia otoczona jest ceglanym murem. Na uwagę zasługują zrekonstruowane ohele cadyków m.in. Chaima Dawida Bernharda (1758–1858) oraz zbiorowe mogiły ofiar Holokaustu. W grudniu 1989 roku cmentarz został wpisany do rejestru zabytków.  <b>Autorzy:</b> Andrzej Białkowski, Katarzyna Białkowska <b>Projekt:</b> Przestrzeń końca czasu. Digitalizacja i inwentaryzacja dziedzictwa materialnego kultury żydowskiej...	


Karta obiektu 24/2020	Miejscowość: Piotrków Trybunalski			
Zdjęcie obiektu	Rodzaj obiektu	Materiał z jakiego został wykonany	Inskrypcja (tekst)	Inskrypcja (symbolika)
	macewa	piaskowiec	przód: mało widoczna, częściowo czytelna tył: brak	widoczna, czytelna [motyw roślinny, świecznik]
	Wskazania GPS		wymiary w cm (wysokość, szerokość, grubość)	
	N 51°25.12 2' E 019°41.56 8'		100X58X10	
	Stan zachowania, uwagi		Krótka charakterystyka cmentarza	
	niedostateczny [widoczna erozja i ubytki w części inskrypcyjnej – tekstowej, zauważalne wyraźne przebarwienia piaskowca, płyta porośnięta porostami]		Cmentarz założony w latach 1791–1792, zajmuje teren ponad 3,5 hektara, na którym zachowało się około trzech tysięcy nagrobków. Nekropolia otoczona jest ceglanym murem. Na uwagę zasługują zrekonstruowane ohele cadyków m.in. Chaima Dawida Bernharda (1758–1858) oraz zbiorowe mogiły ofiar Holokaustu. W grudniu 1989 roku cmentarz został wpisany do rejestru zabytków.  <b>Autorzy:</b> Andrzej Białkowski, Katarzyna Białkowska <b>Projekt:</b> Przestrzeń końca czasu. Digitalizacja i inwentaryzacja dziedzictwa materialnego kultury żydowskiej...	


Karta obiektu 25/2020	Miejscowość: Piotrków Trybunalski			
Zdjęcie obiektu	Rodzaj obiektu	Materiał z jakiego został wykonany	Inskrypcja (tekst)	Inskrypcja (symbolika)
	macewa	piaskowiec	przód: niewidoczna, nieczytelna tył: brak	mało widoczna, mało czytelna [ptaki, świecznik]
	Wskazania GPS		wymiary w cm (wysokość, szerokość, grubość)	
	N 51°25.12 5' E 019°41.57 1'		181X66X8	
	Stan zachowania, uwagi		Krótka charakterystyka cmentarza	
	niedostateczny [płyta przewrócona, widoczna erozja, zauważalne wyraźne przebarwienia piaskowca]		Cmentarz założony w latach 1791–1792, zajmuje teren ponad 3,5 hektara, na którym zachowało się około trzech tysięcy nagrobków. Nekropolia otoczona jest ceglany murem. Na uwagę zasługują zrekonstruowane ohele cadyków m.in. Chaima Dawida Bernharda (1758–1858) oraz zbiorowe mogiły ofiar Holokaustu. W grudniu 1989 roku cmentarz został wpisany do rejestru zabytków.	
		<b>Autorzy:</b> Andrzej Białkowski, Katarzyna Białkowska <b>Projekt:</b> Przestrzeń końca czasu. Digitalizacja i inwentaryzacja dziedzictwa materialnego kultury żydowskiej...		

Karta obiektu 26/2020	Miejscowość: Piotrków Trybunalski			
Zdjęcie obiektu	Rodzaj obiektu	Materiał z jakiego został wykonany	Inskrypcja (tekst)	Inskrypcja (symbolika)
	macewa	piaskowiec	przód: widoczna, czytelna tył: brak	widoczna, czytelna [lwy, księga, korona, kotara]
	Wskazania GPS		wymiary w cm (wysokość, szerokość, grubość)	
	N 51°25.12 1' E 019°41.56 8'		135X58X15	
	Stan zachowania, uwagi		Krótka charakterystyka cmentarza	
	dostateczny [widoczna erozja, zauważalne wyraźne przebarwienia piaskowca, płyta porośnięta porostami]		Cmentarz założony w latach 1791–1792, zajmuje teren ponad 3,5 hektara, na którym zachowało się około trzech tysięcy nagrobków. Nekropolia otoczona jest ceglanym murem. Na uwagę zasługują zrekonstruowane ohele cadyków m.in. Chaima Dawida Bernharda (1758–1858) oraz zbiorowe mogiły ofiar Holokaustu. W grudniu 1989 roku cmentarz został wpisany do rejestru zabytków.	
		<b>Autorzy:</b> Andrzej Białkowski, Katarzyna Białkowska <b>Projekt:</b> Przestrzeń końca czasu. Digitalizacja i inwentaryzacja dziedzictwa materialnego kultury żydowskiej...		


Karta obiektu 27/2020	Miejscowość: Piotrków Trybunalski			
Zdjęcie obiektu	Rodzaj obiektu	Materiał z jakiego został wykonany	Inskrypcja (tekst)	Inskrypcja (symbolika)
	macewa	piaskowiec	przód: mało widoczna, mało czytelna tył: brak	widoczna, czytelna [świece, gryfy, puchary z kwiatami]
	Wskazania GPS		wymiary w cm (wysokość, szerokość, grubość)	
	N 51°25.12 2' E 019°41.56 8'		170X85X18	
	Stan zachowania, uwagi		Krótka charakterystyka cmentarza	
niedostateczny [płyta o prostokątnym kształcie, przechylona nieznacznie na prawą stronę, widoczna znacząca erozja w części inskrypcyjnej – tekstowej, zauważalne wyraźne przebarwienia piaskowca, płyta porośnięta porostami]		Nekropolia położona na skraju miejscowości, na wzgórzu. Z drogi słabo widoczna. Przylega z jednej strony do gospodarstwa, z drugiej do łąk i pól uprawnych. Na cmentarzu znajduje się kilkaset macew, w tym duża ilość przewróconych i połamanych.		
		<b>Autorzy:</b> Andrzej Białkowski, Katarzyna Białkowska <b>Projekt:</b> Przestrzeń końca czasu. Digitalizacja i inwentaryzacja dziedzictwa materialnego kultury żydowskiej...		


Karta obiektu 28/2020	Miejscowość: Piotrków Trybunalski			
Zdjęcie obiektu	Rodzaj obiektu	Materiał z jakiego został wykonany	Inskrypcja (tekst)	Inskrypcja (symbolika)
	macewa	piaskowiec	przód: widoczna, czytelna tył: brak	widoczna, czytelna [korona, ptaki, motyw roślinny]
	Wskazania GPS		wymiary w cm (wysokość, szerokość, grubość)	
	N 51°25.12 1' E 019°41.56 8'		177X77X13	
	Stan zachowania, uwagi		Krótka charakterystyka cmentarza	
dostateczny [widoczna erozja i ubytki w części inskrypcyjnej – tekstowej, zauważalne wyraźne przebarwienia piaskowca, płyta porośnięta porostami]		Cmentarz założony w latach 1791–1792, zajmuje teren ponad 3,5 hektara, na którym zachowało się około trzech tysięcy nagrobków. Nekropolia otoczona jest ceglanym murem. Na uwagę zasługują zrekonstruowane ohele cadyków m.in. Chaima Dawida Bernharda (1758–1858) oraz zbiorowe mogiły ofiar Holokaustu. W grudniu 1989 roku cmentarz został wpisany do rejestru zabytków.		
		<b>Autorzy:</b> Andrzej Białkowski, Katarzyna Białkowska <b>Projekt:</b> Przestrzeń końca czasu. Digitalizacja i inwentaryzacja dziedzictwa materialnego kultury żydowskiej...		


Karta obiektu 29/2020	Miejscowość: Piotrków Trybunalski			
Zdjęcie obiektu	Rodzaj obiektu	Materiał z jakiego został wykonany	Inskrypcja (tekst)	Inskrypcja (symbolika)
	macewa	piaskowiec	przód: mało widoczna, mało czytelna tył: brak	mało widoczna, mało czytelna [motyw roślinny]
	Wskazania GPS		wymiary w cm (wysokość, szerokość, grubość)	
	N 51°25.12 6' E 019°41.57 1'		78X42X9	
	Stan zachowania, uwagi		Krótka charakterystyka cmentarza	
	niedostateczny [płyta przetamana, widoczna erozja i ubytki, zauważalne wyraźne przebarwienia piaskowca, płyta porośnięta porostami]		Cmentarz założony w latach 1791–1792, zajmuje teren ponad 3,5 hektara, na którym zachowało się około trzech tysięcy nagrobków. Nekropolia otoczona jest ceglanym murem. Na uwagę zasługują zrekonstruowane ohele cadyków m.in. Chaima Dawida Bernharda (1758–1858) oraz zbiorowe mogiły ofiar Holokaustu. W grudniu 1989 roku cmentarz został wpisany do rejestru zabytków.	
		<b>Autorzy:</b> Andrzej Białkowski, Katarzyna Białkowska <b>Projekt:</b> Przestrzeń końca czasu. Digitalizacja i inwentaryzacja dziedzictwa materialnego kultury żydowskiej...		


Karta obiektu 30/2020	Miejscowość: Piotrków Trybunalski			
Zdjęcie obiektu	Rodzaj obiektu	Materiał z jakiego został wykonany	Inskrypcja (tekst)	Inskrypcja (symbolika)
	macewa	piaskowiec	przód: mało widoczna, częściowo czytelna tył: brak	brak
	Wskazania GPS		wymiary w cm (wysokość, szerokość, grubość)	
	N 51°25.12 0' E 019°41.56 8'		65X46X10	
	Stan zachowania, uwagi		Krótka charakterystyka cmentarza	
	niedostateczny [płyta przetamana, brak górnej części, widoczna erozja, zauważalne wyraźne przebarwienia piaskowca, płyta porośnięta porostami]		Cmentarz założony w latach 1791–1792, zajmuje teren ponad 3,5 hektara, na którym zachowało się około trzech tysięcy nagrobków. Nekropolia otoczona jest ceglanym murem. Na uwagę zasługują zrekonstruowane ohele cadyków m.in. Chaima Dawida Bernharda (1758–1858) oraz zbiorowe mogiły ofiar Holokaustu. W grudniu 1989 roku cmentarz został wpisany do rejestru zabytków.	
		<b>Autorzy:</b> Andrzej Białkowski, Katarzyna Białkowska <b>Projekt:</b> Przestrzeń końca czasu. Digitalizacja i inwentaryzacja dziedzictwa materialnego kultury żydowskiej...		





Karta obiektu 31/2020	Miejscowość: Piotrków Trybunalski			
Zdjęcie obiektu	Rodzaj obiektu	Materiał z jakiego został wykonany	Inskrypcja (tekst)	Inskrypcja (symbolika)
	macewa	piaskowiec	przód: mało widoczna, częściowo czytelna tył: brak	widoczna, czytelna [przełamane drzewo, ptak]
	Wskazania GPS		wymiary w cm (wysokość, szerokość, grubość)	
	N 51°25.12 0' E 019°41.56 7'		100X56X10	
	Stan zachowania, uwagi		Krótka charakterystyka cmentarza	
	<p>niedostateczny [płyta delikatnie przechylona na prawą stronę, widoczna erozja i zniszczenia/ubytki w części inskrypcyjnej – tekstowej, wyraźne przebarwienia piaskowca, płyta porośnięta porostami]</p>		<p>Cmentarz założony w latach 1791–1792, zajmuje teren ponad 3,5 hektara, na którym zachowało się około trzech tysięcy nagrobków. Nekropolia otoczona jest ceglanym murem. Na uwagę zasługują zrekonstruowane ohele cadyków m.in. Chaima Dawida Bernharda (1758–1858) oraz zbiorowe mogiły ofiar Holokaustu. W grudniu 1989 roku cmentarz został wpisany do rejestru zabytków.</p>	
		<p><b>Autorzy:</b> Andrzej Białkowski, Katarzyna Białkowska <b>Projekt:</b> Przestrzeń końca czasu. Digitalizacja i inwentaryzacja dziedzictwa materialnego kultury żydowskiej...</p>		


Karta obiektu 32/2020	Miejscowość: Piotrków Trybunalski			
Zdjęcie obiektu	Rodzaj obiektu	Materiał z jakiego został wykonany	Inskrypcja (tekst)	Inskrypcja (symbolika)
	macewa	piaskowiec	przód: widoczna, czytelna tył: brak	widoczna, czytelna [przełamane drzewo, ptak]
	Wskazania GPS		wymiary w cm (wysokość, szerokość, grubość)	
	N 51°25.12 0' E 019°41.56 7'		114X58X10	
	Stan zachowania, uwagi		Krótka charakterystyka cmentarza	
	dostateczny [płyta o prostokątnym kształcie, widoczna erozja i ubytki, zauważalne wyraźne przebarwienia piaskowca, płyta porośnięta porostami]		Cmentarz założony w latach 1791–1792, zajmuje teren ponad 3,5 hektara, na którym zachowało się około trzech tysięcy nagrobków. Nekropolia otoczona jest ceglany murem. Na uwagę zasługują zrekonstruowane ohele cadyków m.in. Chaima Dawida Bernharda (1758–1858) oraz zbiorowe mogiły ofiar Holokaustu. W grudniu 1989 roku cmentarz został wpisany do rejestru zabytków.	
		<b>Autorzy:</b> Andrzej Białkowski, Katarzyna Białkowska <b>Projekt:</b> Przestrzeń końca czasu. Digitalizacja i inwentaryzacja dziedzictwa materialnego kultury żydowskiej...		


Karta obiektu 33/2020	Miejscowość: Piotrków Trybunalski			
Zdjęcie obiektu	Rodzaj obiektu	Materiał z jakiego został wykonany	Inskrypcja (tekst)	Inskrypcja (symbolika)
	macewa	piaskowiec	przód: mało widoczna, mało czytelna – zachowany fragment tył: brak	Mało widoczna, mało czytelna [lwy, korona, księga]
	Wskazania GPS		wymiary w cm (wysokość, szerokość, grubość)	
	N 51°25.11 9' E 019°41.56 9'		138X69X15	
	Stan zachowania, uwagi		Krótka charakterystyka cmentarza	
	niedostateczny [płyta przechylona do przodu i na lewą stronę, widoczna erozja i ubytki/zniszczenia, zauważalne wyraźne przebarwienia piaskowca, płyta porośnięta porostami]		Cmentarz założony w latach 1791–1792, zajmuje teren ponad 3,5 hektara, na którym zachowało się około trzech tysięcy nagrobków. Nekropolia otoczona jest ceglanym murem. Na uwagę zasługują zrekonstruowane ohele cadyków m.in. Chaima Dawida Bernharda (1758–1858) oraz zbiorowe mogiły ofiar Holokaustu. W grudniu 1989 roku cmentarz został wpisany do rejestru zabytków.  <b>Autorzy:</b> Andrzej Białkowski, Katarzyna Białkowska <b>Projekt:</b> Przestrzeń końca czasu. Digitalizacja i inwentaryzacja dziedzictwa materialnego kultury żydowskiej...	

Karta obiektu 34/2020	Miejscowość: Piotrków Trybunalski			
Zdjęcie obiektu	Rodzaj obiektu	Materiał z jakiego został wykonany	Inskrypcja (tekst)	Inskrypcja (symbolika)
	macewa	piaskowiec	przód: widoczna, częściowo czytelna tył: brak	brak
	Wskazania GPS		wymiary w cm (wysokość, szerokość, grubość)	
	N 51°25.11 9' E 019°41.56 9'		74X51X13	
	Stan zachowania, uwagi		Krótka charakterystyka cmentarza	
	niedostateczny [płyta przetamana, brak górnej części, widoczna erozja i ubytki, zauważalne wyraźne przebarwienia piaskowca, płyta porośnięta porostami]		Cmentarz założony w latach 1791–1792, zajmuje teren ponad 3,5 hektara, na którym zachowało się około trzech tysięcy nagrobków. Nekropolia otoczona jest ceglanym murem. Na uwagę zasługują zrekonstruowane ohele cadyków m.in. Chaima Dawida Bernharda (1758–1858) oraz zbiorowe mogiły ofiar Holokaustu. W grudniu 1989 roku cmentarz został wpisany do rejestru zabytków.  <b>Autorzy:</b> Andrzej Białkowski, Katarzyna Białkowska <b>Projekt:</b> Przestrzeń końca czasu. Digitalizacja i inwentaryzacja dziedzictwa materialnego kultury żydowskiej...	


Karta obiektu 35/2020	Miejscowość: Piotrków Trybunalski			
Zdjęcie obiektu	Rodzaj obiektu	Materiał z jakiego został wykonany	Inskrypcja (tekst)	Inskrypcja (symbolika)
	macewa	piaskowiec	przód: mało widoczna, częściowo czytelna tył: brak	widoczna, czytelna [świecznik, lwy]
	Wskazania GPS		wymiary w cm (wysokość, szerokość, grubość)	
	N 51°25.11 9' E 019°41.56 8'		160X66X16	
	Stan zachowania, uwagi		Krótka charakterystyka cmentarza	
	niedostateczny [widoczna erozja i ubytki, zauważalne wyraźne przebarwienia piaskowca, płyta porośnięta porostami]		Cmentarz założony w latach 1791–1792, zajmuje teren ponad 3,5 hektara, na którym zachowało się około trzech tysięcy nagrobków. Nekropolia otoczona jest ceglanym murem. Na uwagę zasługują zrekonstruowane ohele cadyków m.in. Chaima Dawida Bernharda (1758–1858) oraz zbiorowe mogiły ofiar Holokaustu. W grudniu 1989 roku cmentarz został wpisany do rejestru zabytków.	
		<b>Autorzy:</b> Andrzej Białkowski, Katarzyna Białkowska <b>Projekt:</b> Przestrzeń końca czasu. Digitalizacja i inwentaryzacja dziedzictwa materialnego kultury żydowskiej...		


Karta obiektu 36/2020	Miejscowość: Piotrków Trybunalski			
Zdjęcie obiektu	Rodzaj obiektu	Materiał z jakiego został wykonany	Inskrypcja (tekst)	Inskrypcja (symbolika)
	macewa	piaskowiec	przód: widoczna, czytelna tył: brak	widoczna, czytelna [heksagram, korona, lew, jeleń,]
	Wskazania GPS		wymiary w cm (wysokość, szerokość, grubość)	
	N 51°25.12 1' E 019°41.56 7'		220X67X22	
	Stan zachowania, uwagi		Krótka charakterystyka cmentarza	
	dostateczny [płyta delikatnie przechylona do przodu, widoczna erozja, zauważalne przebarwienia piaskowca, w dolnej części płyta porośnięta porostami]		Cmentarz założony w latach 1791–1792, zajmuje teren ponad 3,5 hektara, na którym zachowało się około trzech tysięcy nagrobków. Nekropolia otoczona jest ceglanym murem. Na uwagę zasługują zrekonstruowane ohele cadyków m.in. Chaima Dawida Bernharda (1758–1858) oraz zbiorowe mogiły ofiar Holokaustu. W grudniu 1989 roku cmentarz został wpisany do rejestru zabytków.  <b>Autorzy:</b> Andrzej Białkowski, Katarzyna Białkowska <b>Projekt:</b> Przestrzeń końca czasu. Digitalizacja i inwentaryzacja dziedzictwa materialnego kultury żydowskiej...	


Karta obiektu 37/2020	Miejscowość: Piotrków Trybunalski			
Zdjęcie obiektu	Rodzaj obiektu	Materiał z jakiego został wykonany	Inskrypcja (tekst)	Inskrypcja (symbolika)
	macewa	piaskowiec	przód: widoczna, częściowo czytelna tył: brak	widoczna, czytelna [łabędź, księga]
	Wskazania GPS		wymiary w cm (wysokość, szerokość, grubość)	
	N 51°25.12 0' E 019°41.56 8'		144X69X14	
	Stan zachowania, uwagi		Krótka charakterystyka cmentarza	
	<p>niedostateczny [płyta nieznacznie przechylona na lewą stronę, oparta o obiekt nr 38/2020, widoczna erozja w części inskrypcyjnej – tekstowej, zauważalne ubytki, wyraźne przebarwienia piaskowca, płyta porośnięta porostami]</p>		<p>Cmentarz założony w latach 1791–1792, zajmuje teren ponad 3,5 hektara, na którym zachowało się około trzech tysięcy nagrobków. Nekropolia otoczona jest ceglany murem. Na uwagę zasługują zrekonstruowane ohele cadyków m.in. Chaima Dawida Bernharda (1758–1858) oraz zbiorowe mogiły ofiar Holokaustu. W grudniu 1989 roku cmentarz został wpisany do rejestru zabytków.</p>	
		<p><b>Autorzy:</b> Andrzej Białkowski, Katarzyna Białkowska <b>Projekt:</b> Przestrzeń końca czasu. Digitalizacja i inwentaryzacja dziedzictwa materialnego kultury żydowskiej...</p>		


Karta obiektu 38/2020	Miejscowość: Piotrków Trybunalski			
Zdjęcie obiektu	Rodzaj obiektu	Materiał z jakiego został wykonany	Inskrypcja (tekst)	Inskrypcja (symbolika)
	macewa	piaskowiec	przód: widoczna, częściowo czytelna tył: brak	widoczna, czytelna [lwy, korona, motyw roślinny]
	Wskazania GPS		wymiary w cm (wysokość, szerokość, grubość)	
	N 51°25.12 0' E 019°41.56 8'		135X57X16	
	Stan zachowania, uwagi		Krótka charakterystyka cmentarza	
	dostateczny [płyta nieznacznie przechylona na lewą stronę, oparta o obiekt nr 39/2020, widoczna erozja i ubytki, zauważalne wyraźne przebarwienia piaskowca, płyta porośnięta porostami]		Cmentarz założony w latach 1791–1792, zajmuje teren ponad 3,5 hektara, na którym zachowało się około trzech tysięcy nagrobków. Nekropolia otoczona jest ceglanym murem. Na uwagę zasługują zrekonstruowane ohele cadyków m.in. Chaima Dawida Bernharda (1758–1858) oraz zbiorowe mogiły ofiar Holokaustu. W grudniu 1989 roku cmentarz został wpisany do rejestru zabytków.  <b>Autorzy:</b> Andrzej Białkowski, Katarzyna Białkowska <b>Projekt:</b> Przestrzeń końca czasu. Digitalizacja i inwentaryzacja dziedzictwa materialnego kultury żydowskiej...	





Karta obiektu 39/2020	Miejscowość: Piotrków Trybunalski			
Zdjęcie obiektu	Rodzaj obiektu	Materiał z jakiego został wykonany	Inskrypcja (tekst)	Inskrypcja (symbolika)
	macewa	piaskowiec	przód: widoczna, czytelna tył: brak	widoczna, czytelna [lwy, korona, motyw roślinny]
	Wskazania GPS		wymiary w cm (wysokość, szerokość, grubość)	
	N 51°25.12 0' E 019°41.56 9'		126X59X15	
	Stan zachowania, uwagi		Krótka charakterystyka cmentarza	
	dostateczny [płyta odchylona do tyłu i na prawą stronę, zauważalne przebarwienia piaskowca, płyta porośnięta porostami]		Cmentarz założony w latach 1791–1792, zajmuje teren ponad 3,5 hektara, na którym zachowało się około trzech tysięcy nagrobków. Nekropolia otoczona jest ceglany murem. Na uwagę zasługują zrekonstruowane ohele cadyków m.in. Chaima Dawida Bernharda (1758–1858) oraz zbiorowe mogiły ofiar Holokaustu. W grudniu 1989 roku cmentarz został wpisany do rejestru zabytków.  <b>Autorzy:</b> Andrzej Białkowski, Katarzyna Białkowska <b>Projekt:</b> Przestrzeń końca czasu. Digitalizacja i inwentaryzacja dziedzictwa materialnego kultury żydowskiej...	


Karta obiektu 40/2020	Miejscowość: Piotrków Trybunalski			
Zdjęcie obiektu	Rodzaj obiektu	Materiał z jakiego został wykonany	Inskrypcja (tekst)	Inskrypcja (symbolika)
	macewa	piaskowiec	przód: widoczna, czytelna tył: brak	widoczna, czytelna [gryf, ptak, motyw roślinny]
	Wskazania GPS		wymiary w cm (wysokość, szerokość, grubość)	
	N 51°25.12 0' E 019°41.56 9'		121X53X12	
	Stan zachowania, uwagi		Krótka charakterystyka cmentarza	
	dostateczny [płyta nieznacznie odchylona do tyłu, zauważalne wyraźne przebarwienia piaskowca, płyta porośnięta porostami]		Cmentarz założony w latach 1791–1792, zajmuje teren ponad 3,5 hektara, na którym zachowało się około trzech tysięcy nagrobków. Nekropolia otoczona jest ceglanym murem. Na uwagę zasługują zrekonstruowane ohele cadyków m.in. Chaima Dawida Bernharda (1758–1858) oraz zbiorowe mogiły ofiar Holokaustu. W grudniu 1989 roku cmentarz został wpisany do rejestru zabytków.  <b>Autorzy:</b> Andrzej Białkowski, Katarzyna Białkowska <b>Projekt:</b> Przestrzeń końca czasu. Digitalizacja i inwentaryzacja dziedzictwa materialnego kultury żydowskiej...	


Karta obiektu 41/2020	Miejscowość: Piotrków Trybunalski			
Zdjęcie obiektu	Rodzaj obiektu	Materiał z jakiego został wykonany	Inskrypcja (tekst)	Inskrypcja (symbolika)
	macewa	piaskowiec	przód: mało widoczna, nie czytelna tył: brak	widoczna, czytelna [motyw roślinny, lew]
	Wskazania GPS		wymiary w cm (wysokość, szerokość, grubość)	
	N 51°25.12 0' E 019°41.56 9'		130X54X12	
	Stan zachowania, uwagi		Krótka charakterystyka cmentarza	
	niedostateczny [płyta przechylona na prawą stronę, widoczna erozja i ubytki w części inskrypcyjnej – tekstowej, zauważalne wyraźne przebarwienia piaskowca, płyta porośnięta porostami]		Cmentarz założony w latach 1791–1792, zajmuje teren ponad 3,5 hektara, na którym zachowało się około trzech tysięcy nagrobków. Nekropolia otoczona jest ceglanym murem. Na uwagę zasługują zrekonstruowane ohele cadyków m.in. Chaima Dawida Bernharda (1758–1858) oraz zbiorowe mogiły ofiar Holokaustu. W grudniu 1989 roku cmentarz został wpisany do rejestru zabytków.  <b>Autorzy:</b> Andrzej Białkowski, Katarzyna Białkowska <b>Projekt:</b> Przestrzeń końca czasu. Digitalizacja i inwentaryzacja dziedzictwa materialnego kultury żydowskiej...	

Karta obiektu 42/2020	Miejscowość: Piotrków Trybunalski			
Zdjęcie obiektu	Rodzaj obiektu	Materiał z jakiego został wykonany	Inskrypcja (tekst)	Inskrypcja (symbolika)
	macewa	piaskowiec	przód: mało widoczna, częściowo czytelna tył: brak	niewidoczna, nieczytelna
	Wskazania GPS		wymiary w cm (wysokość, szerokość, grubość)	
	N 51°25.11 8' E 019°41.56 9'		100X50X12	
	<b>Stan zachowania, uwagi</b>		<b>Krótką charakterystyka cmentarza</b>	
	niedostateczny [płyta przechylona na lewą stronę, widoczny duży ubytek w górnej, lewej części macewy, zauważalna erozja i wyraźne przebarwienia piaskowca, płyta porośnięta porostami]		Cmentarz założony w latach 1791–1792, zajmuje teren ponad 3,5 hektara, na którym zachowało się około trzech tysięcy nagrobków. Nekropolia otoczona jest ceglanym murem. Na uwagę zasługują zrekonstruowane ohele cadyków m.in. Chaima Dawida Bernharda (1758–1858) oraz zbiorowe mogiły ofiar Holokaustu. W grudniu 1989 roku cmentarz został wpisany do rejestru zabytków.  <b>Autorzy:</b> Andrzej Białkowski, Katarzyna Białkowska <b>Projekt:</b> Przestrzeń końca czasu. Digitalizacja i inwentaryzacja dziedzictwa materialnego kultury żydowskiej...	


Karta obiektu 43/2020	Miejscowość: Piotrków Trybunalski			
Zdjęcie obiektu	Rodzaj obiektu	Materiał z jakiego został wykonany	Inskrypcja (tekst)	Inskrypcja (symbolika)
	macewa	piaskowiec	przód: niewidoczna, nieczytelna tył: brak	widoczna, mało czytelna [lwy]
	Wskazania GPS		wymiary w cm (wysokość, szerokość, grubość)	
	N 51°25.11 8' E 019°41.56 9'		140X67X17	
	Stan zachowania, uwagi		Krótka charakterystyka cmentarza	
	<p>niedostateczny [płyta przechylona na lewą stronę, widoczna silna erozja i liczne ubytki/zniszczenia, zauważalne wyraźne przebarwienia piaskowca, płyta porośnięta porostami]</p>		<p>Cmentarz założony w latach 1791–1792, zajmuje teren ponad 3,5 hektara, na którym zachowało się około trzech tysięcy nagrobków. Nekropolia otoczona jest ceglany murem. Na uwagę zasługują zrekonstruowane ohele cadyków m.in. Chaima Dawida Bernharda (1758–1858) oraz zbiorowe mogiły ofiar Holokaustu. W grudniu 1989 roku cmentarz został wpisany do rejestru zabytków.</p> <p><b>Autorzy:</b> Andrzej Białkowski, Katarzyna Białkowska <b>Projekt:</b> Przestrzeń końca czasu. Digitalizacja i inwentaryzacja dziedzictwa materialnego kultury żydowskiej...</p>	


Karta obiektu 44/2020	Miejscowość: Piotrków Trybunalski			
Zdjęcie obiektu	Rodzaj obiektu	Materiał z jakiego został wykonany	Inskrypcja (tekst)	Inskrypcja (symbolika)
	macewa	piaskowiec	przód: mało widoczna, częściowo czytelna tył: brak	widoczna, mało czytelna [lwy, korona]
	Wskazania GPS		wymiary w cm (wysokość, szerokość, grubość)	
	N 51°25.11 8' E 019°41.56 9'		66X43X10	
	Stan zachowania, uwagi		Krótka charakterystyka cmentarza	
	niedostateczny [płyta o prostokątnym kształcie, znacząca erozja i ubytki w centralnej części płyty, zauważalne wyraźne przebarwienia piaskowca, płyta porośnięta porostami]		Cmentarz założony w latach 1791–1792, zajmuje teren ponad 3,5 hektara, na którym zachowało się około trzech tysięcy nagrobków. Nekropolia otoczona jest ceglanym murem. Na uwagę zasługują zrekonstruowane ohele cadyków m.in. Chaima Dawida Bernharda (1758–1858) oraz zbiorowe mogiły ofiar Holokaustu. W grudniu 1989 roku cmentarz został wpisany do rejestru zabytków.  <b>Autorzy:</b> Andrzej Białkowski, Katarzyna Białkowska <b>Projekt:</b> Przestrzeń końca czasu. Digitalizacja i inwentaryzacja dziedzictwa materialnego kultury żydowskiej...	


Karta obiektu 45/2020	Miejscowość: Piotrków Trybunalski			
Zdjęcie obiektu	Rodzaj obiektu	Materiał z jakiego został wykonany	Inskrypcja (tekst)	Inskrypcja (symbolika)
	macewa	piaskowiec	przód: mało widoczna, nieczytelna tył: brak	widoczna, mało czytelna [lwy, korona]
	Wskazania GPS		wymiary w cm (wysokość, szerokość, grubość)	
	N 51°25.11 8' E 019°41.56 9'		124X59X12	
	Stan zachowania, uwagi		Krótka charakterystyka cmentarza	
	niedostateczny [płyta przechylona na lewą stronę, widoczna erozja w części inskrypcyjnej – tekstowej, zauważalne ubytki, wyraźne przebarwienia piaskowca, płyta porośnięta porostami]		Cmentarz założony w latach 1791–1792, zajmuje teren ponad 3,5 hektara, na którym zachowało się około trzech tysięcy nagrobków. Nekropolia otoczona jest ceglanym murem. Na uwagę zasługują zrekonstruowane ohele cadyków m.in. Chaima Dawida Bernharda (1758–1858) oraz zbiorowe mogiły ofiar Holokaustu. W grudniu 1989 roku cmentarz został wpisany do rejestru zabytków.  <b>Autorzy:</b> Andrzej Białkowski, Katarzyna Białkowska <b>Projekt:</b> Przestrzeń końca czasu. Digitalizacja i inwentaryzacja dziedzictwa materialnego kultury żydowskiej...	


Karta obiektu 46/2020	Miejscowość: Piotrków Trybunalski			
Zdjęcie obiektu	Rodzaj obiektu	Materiał z jakiego został wykonany	Inskrypcja (tekst)	Inskrypcja (symbolika)
	macewa	piaskowiec	przód: mało widoczna, częściowo czytelna tył: brak	widoczna, czytelna [lwy, korona]
	Wskazania GPS		wymiary w cm (wysokość, szerokość, grubość)	
	N 51°25.11 9' E 019°41.56 9'		102X63X12	
	Stan zachowania, uwagi		Krótka charakterystyka cmentarza	
	niedostateczny [widoczna erozja i ubytki w dolnej części płyty, zauważalne wyraźne przebarwienia piaskowca, płyta porośnięta porostami]		Cmentarz założony w latach 1791–1792, zajmuje teren ponad 3,5 hektara, na którym zachowało się około trzech tysięcy nagrobków. Nekropolia otoczona jest ceglanym murem. Na uwagę zasługują zrekonstruowane ohele cadyków m.in. Chaima Dawida Bernharda (1758–1858) oraz zbiorowe mogiły ofiar Holokaustu. W grudniu 1989 roku cmentarz został wpisany do rejestru zabytków.  <b>Autorzy:</b> Andrzej Białkowski, Katarzyna Białkowska <b>Projekt:</b> Przestrzeń końca czasu. Digitalizacja i inwentaryzacja dziedzictwa materialnego kultury żydowskiej...	





Karta obiektu 47/2020	Miejscowość: Piotrków Trybunalski			
Zdjęcie obiektu	Rodzaj obiektu	Materiał z jakiego został wykonany	Inskrypcja (tekst)	Inskrypcja (symbolika)
	macewa	piaskowiec	przód: widoczna, czytelna tył: brak	widoczna, czytelna [korona, lwy, motyw roślinny]
	Wskazania GPS		wymiary w cm (wysokość, szerokość, grubość)	
	N 51°25.11 9' E 019°41.56 9'		120X59X15	
	Stan zachowania, uwagi		Krótka charakterystyka cmentarza	
	dostateczny [płyta przechylona na prawą stronę, widoczna nieznaczna erozja, zauważalne wyraźne przebarwienia piaskowca, płyta porośnięta porostami]		Cmentarz założony w latach 1791–1792, zajmuje teren ponad 3,5 hektara, na którym zachowało się około trzech tysięcy nagrobków. Nekropolia otoczona jest ceglany murem. Na uwagę zasługują zrekonstruowane ohele cadyków m.in. Chaima Dawida Bernharda (1758–1858) oraz zbiorowe mogiły ofiar Holokaustu. W grudniu 1989 roku cmentarz został wpisany do rejestru zabytków.  <b>Autorzy:</b> Andrzej Białkowski, Katarzyna Białkowska <b>Projekt:</b> Przestrzeń końca czasu. Digitalizacja i inwentaryzacja dziedzictwa materialnego kultury żydowskiej...	


Karta obiektu 48/2020	Miejscowość: Piotrków Trybunalski			
Zdjęcie obiektu	Rodzaj obiektu	Materiał z jakiego został wykonany	Inskrypcja (tekst)	Inskrypcja (symbolika)
	macewa	piaskowiec	przód: mało widoczne, nieczytelne tył: brak	widoczne, czytelne [motyw roślinny]
	Wskazania GPS		wymiary w cm (wysokość, szerokość, grubość)	
	N 51°25.12 0' E 019°41.56 9'		100X79X15	
	Stan zachowania, uwagi		Krótka charakterystyka cmentarza	
	<p>niedostateczny [macewa binarna, widoczne erozje i ubytki, uniemożliwiające odczytanie inskrypcji tekstowej, zauważalne wyraźne przebarwienia piaskowca, płyty porośnięte porostami]</p>		<p>Cmentarz założony w latach 1791–1792, zajmuje teren ponad 3,5 hektara, na którym zachowało się około trzech tysięcy nagrobków. Nekropolia otoczona jest ceglanym murem. Na uwagę zasługują zrekonstruowane ohele cadyków m.in. Chaima Dawida Bernharda (1758–1858) oraz zbiorowe mogiły ofiar Holokaustu. W grudniu 1989 roku cmentarz został wpisany do rejestru zabytków.</p> <p><b>Autorzy:</b> Andrzej Białkowski, Katarzyna Białkowska <b>Projekt:</b> Przestrzeń końca czasu. Digitalizacja i inwentaryzacja dziedzictwa materialnego kultury żydowskiej...</p>	


Karta obiektu 49/2020	Miejscowość: Piotrków Trybunalski			
Zdjęcie obiektu	Rodzaj obiektu	Materiał z jakiego został wykonany	Inskrypcja (tekst)	Inskrypcja (symbolika)
	macewa	piaskowiec	przód: mało widoczna, mało czytelna tył: brak	widoczna, czytelna [lwy, korona, motyw roślinny]
	Wskazania GPS		wymiary w cm (wysokość, szerokość, grubość)	
	N 51°25.11 9' E 019°41.56 7'		120X56X16	
	Stan zachowania, uwagi		Krótka charakterystyka cmentarza	
	niedostateczny [płyta przewrócona, widoczna erozja i ubytki, zauważalne wyraźne przebarwienia piaskowca, płyta porośnięta porostami]		Cmentarz założony w latach 1791–1792, zajmuje teren ponad 3,5 hektara, na którym zachowało się około trzech tysięcy nagrobków. Nekropolia otoczona jest ceglanym murem. Na uwagę zasługują zrekonstruowane ohele cadyków m.in. Chaima Dawida Bernharda (1758–1858) oraz zbiorowe mogiły ofiar Holokaustu. W grudniu 1989 roku cmentarz został wpisany do rejestru zabytków.  <b>Autorzy:</b> Andrzej Białkowski, Katarzyna Białkowska <b>Projekt:</b> Przestrzeń końca czasu. Digitalizacja i inwentaryzacja dziedzictwa materialnego kultury żydowskiej...	

Karta obiektu 50/2020	Miejscowość: Piotrków Trybunalski			
Zdjęcie obiektu	Rodzaj obiektu	Materiał z jakiego został wykonany	Inskrypcja (tekst)	Inskrypcja (symbolika)
	macewa	piaskowiec	przód: mało widoczna, częściowo czytelna tył: brak	widoczna, czytelna [jelenie, korona]
	Wskazania GPS		wymiary w cm (wysokość, szerokość, grubość)	
	N 51°25.12 0' E 019°41.56 79		98X47X12	
	Stan zachowania, uwagi		Krótka charakterystyka cmentarza	
niedostateczny [widoczna erozja i ubytki w części inskrypcyjnej – tekstowej, zauważalne wyraźne przebarwienia piaskowca, płyta porośnięta porostami]		Cmentarz założony w latach 1791–1792, zajmuje teren ponad 3,5 hektara, na którym zachowało się około trzech tysięcy nagrobków. Nekropolia otoczona jest ceglanym murem. Na uwagę zasługują zrekonstruowane ohele cadyków m.in. Chaima Dawida Bernharda (1758–1858) oraz zbiorowe mogiły ofiar Holokaustu. W grudniu 1989 roku cmentarz został wpisany do rejestru zabytków.		
		<b>Autorzy:</b> Andrzej Białkowski, Katarzyna Białkowska <b>Projekt:</b> Przestrzeń końca czasu. Digitalizacja i inwentaryzacja dziedzictwa materialnego kultury żydowskiej...		


<b>Karta obiektu 51/2020</b>		<b>Miejscowość: Piotrków Trybunalski</b>			
<b>Wskazania GPS</b>	<b>wymiary w cm (wysokość, szerokość, grubość)</b>	<b>Rodzaj obiektu</b>	<b>Materiał z jakiego został wykonany</b>	<b>Inskrypcja (tekst)</b>	<b>Inskrypcja (symbolika)</b>
N 51°25.12 1' E 019°41.57 0	128x60x10	macewa	piaskowiec	przód: mało widoczna, mało czytelny - zachowany fragment tył: brak	widoczna, czytelna [świecznik, ptaki, motyw roślinny]
<b>Stan zachowania, uwagi</b>	<b>Krótką charakterystyka cmentarza</b>	<b>Zdjęcie obiektu</b>			
niedostateczny [płyta znacząco przechylona do przodu, widoczna erozja i ubytki, zauważalne wyraźne przebarwienia piaskowca, płyta porośnięta mchem i porostami]	Cmentarz założony w latach 1791–1792, zajmuje teren ponad 3,5 hektara, na którym zachowało się około trzech tysięcy nagrobków. Nekropolia otoczona jest ceglany murem. Na uwagę zasługują zrekonstruowane ohele cadyków m.in. Chaima Dawida Bernharda (1758–1858) oraz zbiorowe mogiły ofiar Holokaustu. W grudniu 1989 roku cmentarz został wpisany do rejestru zabytków.				
<b>Autorzy:</b> Andrzej Białkowski, Katarzyna Białkowska <b>Projekt:</b> Przestrzeń końca czasu. Digitalizacja i inwentaryzacja dziedzictwa materialnego kultury żydowskiej...					


Karta obiektu 52/2020	Miejscowość: Piotrków Trybunalski			
Zdjęcie obiektu	Rodzaj obiektu	Materiał z jakiego został wykonany	Inskrypcja (tekst)	Inskrypcja (symbolika)
	macewa	piaskowiec	przód: mało widoczna, mało czytelny – zachowany fragment tył: brak	widoczna, czytelna [świecznik, ptak, wazon]
	Wskazania GPS		wymiary w cm (wysokość, szerokość, grubość)	
	N 51°25.12 1' E 019°41.56 9'		125X71X13	
	Stan zachowania, uwagi		Krótka charakterystyka cmentarza	
	niedostateczny [macewa przechylona na prawą stronę, widoczna erozja i znaczące ubytki w centralnej części płyty, zauważalne wyraźne przebarwienia piaskowca, płyta porośnięta porostami]		Cmentarz założony w latach 1791–1792, zajmuje teren ponad 3,5 hektara, na którym zachowało się około trzech tysięcy nagrobków. Nekropolia otoczona jest ceglanym murem. Na uwagę zasługują zrekonstruowane ohele cadyków m.in. Chaima Dawida Bernharda (1758–1858) oraz zbiorowe mogiły ofiar Holokaustu. W grudniu 1989 roku cmentarz został wpisany do rejestru zabytków.  <b>Autorzy:</b> Andrzej Białkowski, Katarzyna Białkowska <b>Projekt:</b> Przestrzeń końca czasu. Digitalizacja i inwentaryzacja dziedzictwa materialnego kultury żydowskiej...	


Karta obiektu 53/2020	Miejscowość: Piotrków Trybunalski			
Zdjęcie obiektu	Rodzaj obiektu	Materiał z jakiego został wykonany	Inskrypcja (tekst)	Inskrypcja (symbolika)
	macewa	piaskowiec	przód: mało widoczna, częściowo czytelny tył: brak	widoczna, czytelna [świecznik, ptak, kotara]
	Wskazania GPS		wymiary w cm (wysokość, szerokość, grubość)	
	N 51°25.12 2' E 019°41.56 9'		90X56X11	
	Stan zachowania, uwagi		Krótka charakterystyka cmentarza	
	dostateczny [płyta przechylona do przodu, widoczna erozja i ubytki, zauważalne wyraźne przebarwienia piaskowca, płyta porośnięta porostami]		Cmentarz założony w latach 1791–1792, zajmuje teren ponad 3,5 hektara, na którym zachowało się około trzech tysięcy nagrobków. Nekropolia otoczona jest ceglany murem. Na uwagę zasługują zrekonstruowane ohele cadyków m.in. Chaima Dawida Bernharda (1758–1858) oraz zbiorowe mogiły ofiar Holokaustu. W grudniu 1989 roku cmentarz został wpisany do rejestru zabytków.	
		<b>Autorzy:</b> Andrzej Białkowski, Katarzyna Białkowska <b>Projekt:</b> Przestrzeń końca czasu. Digitalizacja i inwentaryzacja dziedzictwa materialnego kultury żydowskiej...		


Karta obiektu 54/2020	Miejscowość: Piotrków Trybunalski			
Zdjęcie obiektu	Rodzaj obiektu	Materiał z jakiego został wykonany	Inskrypcja (tekst)	Inskrypcja (symbolika)
	macewa	piaskowiec	przód: mało widoczna, mało czytelna tył: brak	widoczna, czytelna [ptaki, świeca, motyw roślinny]
	Wskazania GPS		wymiary w cm (wysokość, szerokość, grubość)	
	N 51°25.12 2' E 019°41.56 9'		220X67X22	
	<b>Stan zachowania, uwagi</b>		<b>Krótką charakterystyka cmentarza</b>	
	niedostateczny [płyta o prostokątnym kształcie, przechylona do przodu i na prawą stronę, widoczna erozja i ubytki w części inskrypcyjnej – tekstowej, zauważalne wyraźne przebarwienia piaskowca, płyta porośnięta porostami]		Cmentarz założony w latach 1791–1792, zajmuje teren ponad 3,5 hektara, na którym zachowało się około trzech tysięcy nagrobków. Nekropolia otoczona jest ceglanym murem. Na uwagę zasługują zrekonstruowane ohele cadyków m.in. Chaima Dawida Bernharda (1758–1858) oraz zbiorowe mogiły ofiar Holokaustu. W grudniu 1989 roku cmentarz został wpisany do rejestru zabytków.  <b>Autorzy:</b> Andrzej Białkowski, Katarzyna Białkowska <b>Projekt:</b> Przestrzeń końca czasu. Digitalizacja i inwentaryzacja dziedzictwa materialnego kultury żydowskiej...	





Karta obiektu 55/2020	Miejscowość: Piotrków Trybunalski			
Zdjęcie obiektu	Rodzaj obiektu	Materiał z jakiego został wykonany	Inskrypcja (tekst)	Inskrypcja (symbolika)
	macewa	piaskowiec	przód: mało widoczna, częściowo czytelna tył: brak	Mało widoczna, mało czytelna [świecznik, ptak, ręka, kotara]
	Wskazania GPS		wymiary w cm (wysokość, szerokość, grubość)	
	N 51°25.12 2' E 019°41.56 9'		113X67X13	
	<b>Stan zachowania, uwagi</b>		<b>Krótką charakterystyka cmentarza</b>	
	niedostateczny [płyta o prostokątnym kształcie, widoczna erozja i ubytki w części inskrypcyjnej – tekstowej, zauważalne wyraźne przebarwienia piaskowca, płyta porośnięta porostami]		Cmentarz założony w latach 1791–1792, zajmuje teren ponad 3,5 hektara, na którym zachowało się około trzech tysięcy nagrobków. Nekropolia otoczona jest ceglanym murem. Na uwagę zasługują zrekonstruowane ohele cadyków m.in. Chaima Dawida Bernharda (1758–1858) oraz zbiorowe mogiły ofiar Holokaustu. W grudniu 1989 roku cmentarz został wpisany do rejestru zabytków.	
		<b>Autorzy:</b> Andrzej Białkowski, Katarzyna Białkowska <b>Projekt:</b> Przestrzeń końca czasu. Digitalizacja i inwentaryzacja dziedzictwa materialnego kultury żydowskiej...		


Karta obiektu 56/2020	Miejscowość: Piotrków Trybunalski			
Zdjęcie obiektu	Rodzaj obiektu	Materiał z jakiego został wykonany	Inskrypcja (tekst)	Inskrypcja (symbolika)
	macewa	piaskowiec	przód: mało widoczna, mało czytelna tył: brak	widoczna, czytelna [świecznik, ptaki]
	Wskazania GPS		wymiary w cm (wysokość, szerokość, grubość)	
	N 51°25.12 3' E 019°41.56 7'		90X57X11	
	Stan zachowania, uwagi		Krótka charakterystyka cmentarza	
	dostateczny [płyta o prostokątnym kształcie, widoczna erozja w części inskrypcyjnej – tekstowej, zauważalne ubytki na krawędziach macewy, wyraźne przebarwienia piaskowca, płyta porośnięta porostami]		Cmentarz założony w latach 1791–1792, zajmuje teren ponad 3,5 hektara, na którym zachowało się około trzech tysięcy nagrobków. Nekropolia otoczona jest ceglanym murem. Na uwagę zasługują zrekonstruowane ohele cadyków m.in. Chaima Dawida Bernharda (1758–1858) oraz zbiorowe mogiły ofiar Holokaustu. W grudniu 1989 roku cmentarz został wpisany do rejestru zabytków.  <b>Autorzy:</b> Andrzej Białkowski, Katarzyna Białkowska <b>Projekt:</b> Przestrzeń końca czasu. Digitalizacja i inwentaryzacja dziedzictwa materialnego kultury żydowskiej...	


Karta obiektu 57/2020	Miejscowość: Piotrków Trybunalski			
Zdjęcie obiektu	Rodzaj obiektu	Materiał z jakiego został wykonany	Inskrypcja (tekst)	Inskrypcja (symbolika)
	macewa	piaskowiec	przód: mało widoczna, częściowo czytelna tył: brak	Mało widoczna, mało czytelna [świece, skarbonka, gryf]
	Wskazania GPS		wymiary w cm (wysokość, szerokość, grubość)	
	N 51°25.12 3' E 019°41.56 9'		106X61X11	
	Stan zachowania, uwagi		Krótka charakterystyka cmentarza	
	dostateczny [płyta o prostokątnym kształcie, nieznacznie przechylona na prawą stronę, widoczna erozja i ubytki, zauważalne wyraźne przebarwienia piaskowca, płyta porośnięta porostami]		Cmentarz założony w latach 1791–1792, zajmuje teren ponad 3,5 hektara, na którym zachowało się około trzech tysięcy nagrobków. Nekropolia otoczona jest ceglanym murem. Na uwagę zasługują zrekonstruowane ohele cadyków m.in. Chaima Dawida Bernharda (1758–1858) oraz zbiorowe mogiły ofiar Holokaustu. W grudniu 1989 roku cmentarz został wpisany do rejestru zabytków.  <b>Autorzy:</b> Andrzej Białkowski, Katarzyna Białkowska <b>Projekt:</b> Przestrzeń końca czasu. Digitalizacja i inwentaryzacja dziedzictwa materialnego kultury żydowskiej...	

Karta obiektu 58/2020	Miejscowość: Piotrków Trybunalski			
Zdjęcie obiektu	Rodzaj obiektu	Materiał z jakiego został wykonany	Inskrypcja (tekst)	Inskrypcja (symbolika)
	macewa	piaskowiec	przód: mało widoczna, częściowo czytelna tył: brak	widoczna, czytelna [jelenie, korona]
	Wskazania GPS		wymiary w cm (wysokość, szerokość, grubość)	
	N 51°25.11 8' E 019°41.57 1'		115X61X15	
	Stan zachowania, uwagi		Krótka charakterystyka cmentarza	
	<p>niedostateczny [widoczny duży ubytek w górnej-prawej części, zauważalna erozja w części inskrypcyjnej – tekstowej, wyraźne przebarwienia piaskowca, płyta porośnięta mchem i porostami]</p>		<p>Cmentarz założony w latach 1791–1792, zajmuje teren ponad 3,5 hektara, na którym zachowało się około trzech tysięcy nagrobków. Nekropolia otoczona jest ceglany murem. Na uwagę zasługują zrekonstruowane ohele cadyków m.in. Chaima Dawida Bernharda (1758–1858) oraz zbiorowe mogiły ofiar Holokaustu. W grudniu 1989 roku cmentarz został wpisany do rejestru zabytków.</p> <p><b>Autorzy:</b> Andrzej Białkowski, Katarzyna Białkowska <b>Projekt:</b> Przestrzeń końca czasu. Digitalizacja i inwentaryzacja dziedzictwa materialnego kultury żydowskiej...</p>	


Karta obiektu 59/2020	Miejscowość: Piotrków Trybunalski			
Zdjęcie obiektu	Rodzaj obiektu	Materiał z jakiego został wykonany	Inskrypcja (tekst)	Inskrypcja (symbolika)
	macewa	piaskowiec	przód: widoczna, częściowo czytelna tył: brak	widoczna, czytelna [korona, kotara, dłoń ze skarbonką]
	Wskazania GPS		wymiary w cm (wysokość, szerokość, grubość)	
	N 51°25.11 7' E 019°41.56 9'		132X63X12	
	Stan zachowania, uwagi		Krótka charakterystyka cmentarza	
	dostateczny [widoczna erozja w części inskrypcyjnej – tekstowej, zauważalne wyraźne przebarwienia piaskowca, płyta porośnięta porostami]		Cmentarz założony w latach 1791–1792, zajmuje teren ponad 3,5 hektara, na którym zachowało się około trzech tysięcy nagrobków. Nekropolia otoczona jest ceglany murem. Na uwagę zasługują zrekonstruowane ohele cadyków m.in. Chaima Dawida Bernharda (1758–1858) oraz zbiorowe mogiły ofiar Holokaustu. W grudniu 1989 roku cmentarz został wpisany do rejestru zabytków.	
		<b>Autorzy:</b> Andrzej Białkowski, Katarzyna Białkowska <b>Projekt:</b> Przestrzeń końca czasu. Digitalizacja i inwentaryzacja dziedzictwa materialnego kultury żydowskiej...		


Karta obiektu 60/2020	Miejscowość: Piotrków Trybunalski			
Zdjęcie obiektu	Rodzaj obiektu	Materiał z jakiego został wykonany	Inskrypcja (tekst)	Inskrypcja (symbolika)
	macewa	piaskowiec	przód: mało widoczna, mało czytelna tył: brak	mało widoczna, mało czytelna [ptaki]
	Wskazania GPS		wymiary w cm (wysokość, szerokość, grubość)	
	N 51°25.11 7' E 019°41.57 0'		149X77X15	
	Stan zachowania, uwagi		Krótka charakterystyka cmentarza	
	niedostateczny [płyta nieznacznie przechylona na lewą stronę, widoczna silna erozja i ubytki w części inskrypcyjnej, zauważalne wyraźne przebarwienia piaskowca, płyta porośnięta porostami]		Cmentarz założony w latach 1791–1792, zajmuje teren ponad 3,5 hektara, na którym zachowało się około trzech tysięcy nagrobków. Nekropolia otoczona jest ceglany murem. Na uwagę zasługują zrekonstruowane ohele cadyków m.in. Chaima Dawida Bernharda (1758–1858) oraz zbiorowe mogiły ofiar Holokaustu. W grudniu 1989 roku cmentarz został wpisany do rejestru zabytków.  <b>Autorzy:</b> Andrzej Białkowski, Katarzyna Białkowska <b>Projekt:</b> Przestrzeń końca czasu. Digitalizacja i inwentaryzacja dziedzictwa materialnego kultury żydowskiej...	


Karta obiektu 61/2020	Miejscowość: Piotrków Trybunalski			
Zdjęcie obiektu	Rodzaj obiektu	Materiał z jakiego został wykonany	Inskrypcja (tekst)	Inskrypcja (symbolika)
	macewa	piaskowiec	przód: mało widoczna, czytelny zachowany fragment tył: brak	widoczna, czytelna [lwy, korona, motyw roślinny]
	Wskazania GPS		wymiary w cm (wysokość, szerokość, grubość)	
	N 51°25.11 7' E 019°41.57 0'		86X56X13	
	Stan zachowania, uwagi		Krótka charakterystyka cmentarza	
	niedostateczny [płyta wkopana w ziemię, widoczna jedynie górna część, zauważalna erozja i wyraźne przebarwienia piaskowca, płyta porośnięta porostami]		Cmentarz założony w latach 1791–1792, zajmuje teren ponad 3,5 hektara, na którym zachowało się około trzech tysięcy nagrobków. Nekropolia otoczona jest ceglany murem. Na uwagę zasługują zrekonstruowane ohele cadyków m.in. Chaima Dawida Bernharda (1758–1858) oraz zbiorowe mogiły ofiar Holokaustu. W grudniu 1989 roku cmentarz został wpisany do rejestru zabytków.  <b>Autorzy:</b> Andrzej Białkowski, Katarzyna Białkowska <b>Projekt:</b> Przestrzeń końca czasu. Digitalizacja i inwentaryzacja dziedzictwa materialnego kultury żydowskiej...	


Karta obiektu 62/2020	Miejscowość: Piotrków Trybunalski			
Zdjęcie obiektu	Rodzaj obiektu	Materiał z jakiego został wykonany	Inskrypcja (tekst)	Inskrypcja (symbolika)
	macewa	piaskowiec	przód: mało widoczna, częściowo czytelna tył: brak	widoczna, czytelna [lwy, korona]
	Wskazania GPS		wymiary w cm (wysokość, szerokość, grubość)	
	N 51°25.11 7' E 019°41.57 1'		113X50X12	
	Stan zachowania, uwagi		Krótka charakterystyka cmentarza	
	dostateczny [płyta nieznacznie przechylona na lewą stronę, widoczna erozja, zauważalne wyraźne przebarwienia piaskowca, płyta porośnięta porostami]		Cmentarz założony w latach 1791–1792, zajmuje teren ponad 3,5 hektara, na którym zachowało się około trzech tysięcy nagrobków. Nekropolia otoczona jest ceglany murem. Na uwagę zasługują zrekonstruowane ohele cadyków m.in. Chaima Dawida Bernharda (1758–1858) oraz zbiorowe mogiły ofiar Holokaustu. W grudniu 1989 roku cmentarz został wpisany do rejestru zabytków.  <b>Autorzy:</b> Andrzej Białkowski, Katarzyna Białkowska <b>Projekt:</b> Przestrzeń końca czasu. Digitalizacja i inwentaryzacja dziedzictwa materialnego kultury żydowskiej...	





Karta obiektu 63/2020	Miejscowość: Piotrków Trybunalski			
Zdjęcie obiektu	Rodzaj obiektu	Materiał z jakiego został wykonany	Inskrypcja (tekst)	Inskrypcja (symbolika)
	macewa	piaskowiec	przód: mało widoczna, częściowo czytelna tył: brak	widoczna, czytelna [lwy, korona]
	Wskazania GPS		wymiary w cm (wysokość, szerokość, grubość)	
	N 51°25.11 7' E 019°41.57 1'		113X60X12	
	Stan zachowania, uwagi		Krótka charakterystyka cmentarza	
	dostateczny [widoczna erozja i ubytki, zauważalne wyraźne przebarwienia piaskowca, płyta porośnięta porostami]		Cmentarz założony w latach 1791–1792, zajmuje teren ponad 3,5 hektara, na którym zachowało się około trzech tysięcy nagrobków. Nekropolia otoczona jest ceglany murem. Na uwagę zasługują zrekonstruowane ohele cadyków m.in. Chaima Dawida Bernharda (1758–1858) oraz zbiorowe mogiły ofiar Holokaustu. W grudniu 1989 roku cmentarz został wpisany do rejestru zabytków.  <b>Autorzy:</b> Andrzej Białkowski, Katarzyna Białkowska <b>Projekt:</b> Przestrzeń końca czasu. Digitalizacja i inwentaryzacja dziedzictwa materialnego kultury żydowskiej...	


Karta obiektu 64/2020	Miejscowość: Piotrków Trybunalski			
Zdjęcie obiektu	Rodzaj obiektu	Materiał z jakiego został wykonany	Inskrypcja (tekst)	Inskrypcja (symbolika)
	macewa	piaskowiec	przód: mało widoczna, częściowo czytelna tył: brak	mało widoczna, mało czytelna [lwy, korona, motyw roślinny]
	Wskazania GPS		wymiary w cm (wysokość, szerokość, grubość)	
	N 51°25.11 8' E 019°41.57 1'		116X57X12	
	Stan zachowania, uwagi		Krótka charakterystyka cmentarza	
	niedostateczny [płyta przechylona na lewą stronę, widoczna erozja i ubytki, zauważalne wyraźne przebarwienia piaskowca, płyta porośnięta porostami]		Cmentarz założony w latach 1791–1792, zajmuje teren ponad 3,5 hektara, na którym zachowało się około trzech tysięcy nagrobków. Nekropolia otoczona jest ceglany murem. Na uwagę zasługują zrekonstruowane ohele cadyków m.in. Chaima Dawida Bernharda (1758–1858) oraz zbiorowe mogiły ofiar Holokaustu. W grudniu 1989 roku cmentarz został wpisany do rejestru zabytków.  <b>Autorzy:</b> Andrzej Białkowski, Katarzyna Białkowska <b>Projekt:</b> Przestrzeń końca czasu. Digitalizacja i inwentaryzacja dziedzictwa materialnego kultury żydowskiej...	


Karta obiektu 65/2020	Miejscowość: Piotrków Trybunalski			
Zdjęcie obiektu	Rodzaj obiektu	Materiał z jakiego został wykonany	Inskrypcja (tekst)	Inskrypcja (symbolika)
	macewa	piaskowiec	przód: widoczna, czytelna tył: brak	widoczna, czytelna [lwy, korona, motyw roślinny]
	Wskazania GPS		wymiary w cm (wysokość, szerokość, grubość)	
	N 51°25.11 9' E 019°41.57 1'		135X57X14	
	Stan zachowania, uwagi		Krótka charakterystyka cmentarza	
	dostateczny [macewa nieznacznie odchylna do tyłu i na prawą stronę, widoczna erozja w dolnej części płyty, zauważalne przebarwienia piaskowca, płyta porośnięta porostami]		Cmentarz założony w latach 1791–1792, zajmuje teren ponad 3,5 hektara, na którym zachowało się około trzech tysięcy nagrobków. Nekropolia otoczona jest ceglany murem. Na uwagę zasługują zrekonstruowane ohele cadyków m.in. Chaima Dawida Bernharda (1758–1858) oraz zbiorowe mogiły ofiar Holokaustu. W grudniu 1989 roku cmentarz został wpisany do rejestru zabytków.	
		<b>Autorzy:</b> Andrzej Białkowski, Katarzyna Białkowska <b>Projekt:</b> Przestrzeń końca czasu. Digitalizacja i inwentaryzacja dziedzictwa materialnego kultury żydowskiej...		

Karta obiektu 66/2020	Miejscowość: Piotrków Trybunalski			
Zdjęcie obiektu	Rodzaj obiektu	Materiał z jakiego został wykonany	Inskrypcja (tekst)	Inskrypcja (symbolika)
	macewa	piaskowiec	przód: mało widoczna, częściowo czytelna tył: brak	widoczna, czytelna [korona, lwy]
	Wskazania GPS		wymiary w cm (wysokość, szerokość, grubość)	
	N 51°25.12 0' E 019°41.57 1'		115X62X13	
	Stan zachowania, uwagi		Krótka charakterystyka cmentarza	
	dostateczny [macewa przechylona na prawą stronę, widoczna erozja w górnej części inskrypcji – tekstowej, zauważalne przebarwienia piaskowca, płyta porośnięta porostami]		Cmentarz założony w latach 1791–1792, zajmuje teren ponad 3,5 hektara, na którym zachowało się około trzech tysięcy nagrobków. Nekropolia otoczona jest ceglany murem. Na uwagę zasługują zrekonstruowane ohele cadyków m.in. Chaima Dawida Bernharda (1758–1858) oraz zbiorowe mogiły ofiar Holokaustu. W grudniu 1989 roku cmentarz został wpisany do rejestru zabytków.  <b>Autorzy:</b> Andrzej Białkowski, Katarzyna Białkowska <b>Projekt:</b> Przestrzeń końca czasu. Digitalizacja i inwentaryzacja dziedzictwa materialnego kultury żydowskiej...	


Karta obiektu 67/2020	Miejscowość: Piotrków Trybunalski			
Zdjęcie obiektu	Rodzaj obiektu	Materiał z jakiego został wykonany	Inskrypcja (tekst)	Inskrypcja (symbolika)
	macewa	piaskowiec	przód: mało widoczna, mało czytelna tył: brak	widoczna, czytelna [lwy, korona]
	Wskazania GPS		wymiary w cm (wysokość, szerokość, grubość)	
	N 51°25.12 0' E 019°41.57 1'		94X61X12	
	Stan zachowania, uwagi		Krótka charakterystyka cmentarza	
	dostateczny [macewa nieznacznie przechylona na prawą stronę, widoczna erozja w części inskrypcyjnej – tekstowej, zauważalne wyraźne przebarwienia piaskowca, płyta porośnięta porostami]		Cmentarz założony w latach 1791–1792, zajmuje teren ponad 3,5 hektara, na którym zachowało się około trzech tysięcy nagrobków. Nekropolia otoczona jest ceglanym murem. Na uwagę zasługują zrekonstruowane ohele cadyków m.in. Chaima Dawida Bernharda (1758–1858) oraz zbiorowe mogiły ofiar Holokaustu. W grudniu 1989 roku cmentarz został wpisany do rejestru zabytków.  <b>Autorzy:</b> Andrzej Białkowski, Katarzyna Białkowska <b>Projekt:</b> Przestrzeń końca czasu. Digitalizacja i inwentaryzacja dziedzictwa materialnego kultury żydowskiej...	


Karta obiektu 68/2020	Miejscowość: Piotrków Trybunalski			
Zdjęcie obiektu	Rodzaj obiektu	Materiał z jakiego został wykonany	Inskrypcja (tekst)	Inskrypcja (symbolika)
	macewa	piaskowiec	przód: mało widoczna, częściowo czytelna tył: brak	widoczna, czytelna [jelenie, korona]
	Wskazania GPS		wymiary w cm (wysokość, szerokość, grubość)	
	N 51°25.12 1' E 019°41.57 1'		126X60X13	
	Stan zachowania, uwagi		Krótka charakterystyka cmentarza	
	<p>niedostateczny [płyta przechylona na prawą stronę, widoczna znacząca erozja w dolnej części inskrypcyjnej – tekstowej, zauważalne ubytki i wyraźne przebarwienia piaskowca, płyta porośnięta porostami]</p>		<p>Cmentarz założony w latach 1791–1792, zajmuje teren ponad 3,5 hektara, na którym zachowało się około trzech tysięcy nagrobków. Nekropolia otoczona jest ceglany murem. Na uwagę zasługują zrekonstruowane ohele cadyków m.in. Chaima Dawida Bernharda (1758–1858) oraz zbiorowe mogiły ofiar Holokaustu. W grudniu 1989 roku cmentarz został wpisany do rejestru zabytków.</p> <p><b>Autorzy:</b> Andrzej Białkowski, Katarzyna Białkowska <b>Projekt:</b> Przestrzeń końca czasu. Digitalizacja i inwentaryzacja dziedzictwa materialnego kultury żydowskiej...</p>	


Karta obiektu 69/2020	Miejscowość: Piotrków Trybunalski			
Zdjęcie obiektu	Rodzaj obiektu	Materiał z jakiego został wykonany	Inskrypcja (tekst)	Inskrypcja (symbolika)
	macewa	piaskowiec	przód: widoczna, częściowo czytelna tył: brak	widoczna, czytelna [jelenie, korona]
	Wskazania GPS		wymiały w cm (wysokość, szerokość, grubość)	
	N 51°25.12 1' E 019°41.57 1'		72X50X10	
	Stan zachowania, uwagi		Krótka charakterystyka cmentarza	
niedostateczny [widoczna erozja, zauważalne wyraźne przebarwienia piaskowca, płyta porośnięta mchem i porostami]		Cmentarz założony w latach 1791–1792, zajmuje teren ponad 3,5 hektara, na którym zachowało się około trzech tysięcy nagrobków. Nekropolia otoczona jest ceglany murem. Na uwagę zasługują zrekonstruowane ohele cadyków m.in. Chaima Dawida Bernharda (1758–1858) oraz zbiorowe mogiły ofiar Holokaustu. W grudniu 1989 roku cmentarz został wpisany do rejestru zabytków.		
		<b>Autorzy:</b> Andrzej Białkowski, Katarzyna Białkowska <b>Projekt:</b> Przestrzeń końca czasu. Digitalizacja i inwentaryzacja dziedzictwa materialnego kultury żydowskiej...		


Karta obiektu 70/2020	Miejscowość: Piotrków Trybunalski			
Zdjęcie obiektu	Rodzaj obiektu	Materiał z jakiego został wykonany	Inskrypcja (tekst)	Inskrypcja (symbolika)
	macewa	piaskowiec	przód: widoczna, czytelna tył: brak	widoczna, czytelna [księga, motyw roślinny]
	Wskazania GPS		wymiary w cm (wysokość, szerokość, grubość)	
	N 51°25.12 1' E 019°41.57 2'		103X51X14	
	Stan zachowania, uwagi		Krótka charakterystyka cmentarza	
	dostateczny [płyta znacząco odchylona do tyłu i na prawą stronę, widoczna erozja, zauważalne wyraźne przebarwienia piaskowca, płyta porośnięta porostami]		Cmentarz założony w latach 1791–1792, zajmuje teren ponad 3,5 hektara, na którym zachowało się około trzech tysięcy nagrobków. Nekropolia otoczona jest ceglany murem. Na uwagę zasługują zrekonstruowane ohele cadyków m.in. Chaima Dawida Bernharda (1758–1858) oraz zbiorowe mogiły ofiar Holokaustu. W grudniu 1989 roku cmentarz został wpisany do rejestru zabytków.	
		<b>Autorzy:</b> Andrzej Białkowski, Katarzyna Białkowska <b>Projekt:</b> Przestrzeń końca czasu. Digitalizacja i inwentaryzacja dziedzictwa materialnego kultury żydowskiej...		





Karta obiektu 71/2020	Miejscowość: Piotrków Trybunalski			
Zdjęcie obiektu	Rodzaj obiektu	Materiał z jakiego został wykonany	Inskrypcja (tekst)	Inskrypcja (symbolika)
	macewa	piaskowiec	przód: widoczna, częściowo czytelna tył: brak	widoczna, czytelna [lwy, korona]
	Wskazania GPS		wymiary w cm (wysokość, szerokość, grubość)	
	N 51°25.12 2' E 019°41.57 1'		81X47X10	
	Stan zachowania, uwagi		Krótka charakterystyka cmentarza	
	dostateczny [płyta znacząco przechylona do przodu i na prawą stronę, widoczna erozja w części inskrypcyjnej – tekstowej, zauważalne wyraźne przebarwienia piaskowca, płyta porośnięta porostami]		Cmentarz założony w latach 1791–1792, zajmuje teren ponad 3,5 hektara, na którym zachowało się około trzech tysięcy nagrobków. Nekropolia otoczona jest ceglany murem. Na uwagę zasługują zrekonstruowane ohele cadyków m.in. Chaima Dawida Bernharda (1758–1858) oraz zbiorowe mogiły ofiar Holokaustu. W grudniu 1989 roku cmentarz został wpisany do rejestru zabytków.  <b>Autorzy:</b> Andrzej Białkowski, Katarzyna Białkowska <b>Projekt:</b> Przestrzeń końca czasu. Digitalizacja i inwentaryzacja dziedzictwa materialnego kultury żydowskiej...	


Karta obiektu 72/2020	Miejscowość: Piotrków Trybunalski			
Zdjęcie obiektu	Rodzaj obiektu	Materiał z jakiego został wykonany	Inskrypcja (tekst)	Inskrypcja (symbolika)
	macewa	piaskowiec	przód: mało widoczna, częściowo czytelna tył: brak	mało widoczna, mało czytelna [lwy, korona, motyw roślinny]
	Wskazania GPS		wymiary w cm (wysokość, szerokość, grubość)	
	N 51°25.11 6' E 019°41.57 2'		104X56X16	
	Stan zachowania, uwagi		Krótka charakterystyka cmentarza	
	niedostateczny [widoczna erozja w części inskrypcyjnej – tekstowej – uniemożliwiająca odczytanie, widoczne drobne ubytki na krawędziach, zauważalne wyraźne przebarwienia piaskowca, płyta porośnięta porostami]		Cmentarz założony w latach 1791–1792, zajmuje teren ponad 3,5 hektara, na którym zachowało się około trzech tysięcy nagrobków. Nekropolia otoczona jest ceglanym murem. Na uwagę zasługują zrekonstruowane ohele cadyków m.in. Chaima Dawida Bernharda (1758–1858) oraz zbiorowe mogiły ofiar Holokaustu. W grudniu 1989 roku cmentarz został wpisany do rejestru zabytków.  <b>Autorzy:</b> Andrzej Białkowski, Katarzyna Białkowska <b>Projekt:</b> Przestrzeń końca czasu. Digitalizacja i inwentaryzacja dziedzictwa materialnego kultury żydowskiej...	


Karta obiektu 73/2020	Miejscowość: Piotrków Trybunalski			
Zdjęcie obiektu	Rodzaj obiektu	Materiał z jakiego został wykonany	Inskrypcja (tekst)	Inskrypcja (symbolika)
	macewa	piaskowiec	przód: mało widoczna, mało czytelna tył: brak	widoczna, mało czytelna [lew, gryf, ptak, motyw roślinny]
	Wskazania GPS		wymiary w cm (wysokość, szerokość, grubość)	
	N 51°25.11 6' E 019°41.57 4'		122X61X12	
	Stan zachowania, uwagi		Krótka charakterystyka cmentarza	
	niedostateczny [widoczna erozja w części inskrypcyjnej – tekstowej, zauważalne drobne ubytki na krawędziach, wyraźne przebarwienia piaskowca, płyta porośnięta porostami]		Cmentarz założony w latach 1791–1792, zajmuje teren ponad 3,5 hektara, na którym zachowało się około trzech tysięcy nagrobków. Nekropolia otoczona jest ceglany murem. Na uwagę zasługują zrekonstruowane ohele cadyków m.in. Chaima Dawida Bernharda (1758–1858) oraz zbiorowe mogiły ofiar Holokaustu. W grudniu 1989 roku cmentarz został wpisany do rejestru zabytków.  <b>Autorzy:</b> Andrzej Białkowski, Katarzyna Białkowska <b>Projekt:</b> Przestrzeń końca czasu. Digitalizacja i inwentaryzacja dziedzictwa materialnego kultury żydowskiej...	

Karta obiektu 74/2020	Miejscowość: Piotrków Trybunalski			
Zdjęcie obiektu	Rodzaj obiektu	Materiał z jakiego został wykonany	Inskrypcja (tekst)	Inskrypcja (symbolika)
	macewa	piaskowiec	przód: widoczna, częściowo czytelna tył: brak	Mało widoczna, czytelna [lwy, korona, motyw roślinny]
	Wskazania GPS		wymiary w cm (wysokość, szerokość, grubość)	
	N 51°25.12 0' E 019°41.57 4'		130X56X17	
	Stan zachowania, uwagi		Krótka charakterystyka cmentarza	
	dostateczny [widoczna erozja, zauważalne wyraźne przebarwienia piaskowca, płyta porośnięta porostami]		Cmentarz założony w latach 1791–1792, zajmuje teren ponad 3,5 hektara, na którym zachowało się około trzech tysięcy nagrobków. Nekropolia otoczona jest ceglany murem. Na uwagę zasługują zrekonstruowane ohele cadyków m.in. Chaima Dawida Bernharda (1758–1858) oraz zbiorowe mogiły ofiar Holokaustu. W grudniu 1989 roku cmentarz został wpisany do rejestru zabytków.  <b>Autorzy:</b> Andrzej Białkowski, Katarzyna Białkowska <b>Projekt:</b> Przestrzeń końca czasu. Digitalizacja i inwentaryzacja dziedzictwa materialnego kultury żydowskiej...	


Karta obiektu 75/2020	Miejscowość: Piotrków Trybunalski			
Zdjęcie obiektu	Rodzaj obiektu	Materiał z jakiego został wykonany	Inskrypcja (tekst)	Inskrypcja (symbolika)
	macewa	piaskowiec	przód: mało widoczna, czytelny zachowany fragment tył: brak	widoczna, czytelna [lwy, korona]
	Wskazania GPS		wymiary w cm (wysokość, szerokość, grubość)	
	N 51°25.11 8' E 019°41.57 3'		116X62X15	
	Stan zachowania, uwagi		Krótka charakterystyka cmentarza	
	dostateczny [płyta znacząco przechylona na prawą stronę, częściowo wkopana w ziemię, widoczne wyraźne przebarwienia piaskowca, płyta porośnięta porostami]		Cmentarz założony w latach 1791–1792, zajmuje teren ponad 3,5 hektara, na którym zachowało się około trzech tysięcy nagrobków. Nekropolia otoczona jest ceglany murem. Na uwagę zasługują zrekonstruowane ohele cadyków m.in. Chaima Dawida Bernharda (1758–1858) oraz zbiorowe mogiły ofiar Holokaustu. W grudniu 1989 roku cmentarz został wpisany do rejestru zabytków.  <b>Autorzy:</b> Andrzej Białkowski, Katarzyna Białkowska <b>Projekt:</b> Przestrzeń końca czasu. Digitalizacja i inwentaryzacja dziedzictwa materialnego kultury żydowskiej...	


<b>Karta obiektu 76/2020</b>		<b>Miejscowość: Piotrków Trybunalski</b>			
<b>Wskazania GPS</b>	<b>wymiary w cm (wysokość, szerokość, grubość)</b>	<b>Rodzaj obiektu</b>	<b>Materiał z jakiego został wykonany</b>	<b>Inskrypcja (tekst)</b>	<b>Inskrypcja (symbolika)</b>
N 51°25.11 9' E 019°41.57 1'	80x70x11	macewa	piaskowiec	przód: mało widoczna, częściowo czytelna tył: brak	widoczna, czytelna [lwy, motyw roślinny]
<b>Stan zachowania, uwagi</b>	<b>Krótką charakterystyka cmentarza</b>	<b>Zdjęcie obiektu</b>			
niedostateczna [macewa binarna, widoczna erozja, zauważalne wyraźne przebarwienia piaskowca, płyty porośnięte mchem i porostami]	Cmentarz założony w latach 1791–1792, zajmuje teren ponad 3,5 hektara, na którym zachowało się około trzech tysięcy nagrobków. Nekropolia otoczona jest ceglany murem. Na uwagę zasługują zrekonstruowane ohele cadyków m.in. Chaima Dawida Bernharda (1758–1858) oraz zbiorowe mogiły ofiar Holokaustu. W grudniu 1989 roku cmentarz został wpisany do rejestru zabytków.				
<b>Autorzy:</b> Andrzej Białkowski, Katarzyna Białkowska <b>Projekt:</b> Przestrzeń końca czasu. Digitalizacja i inwentaryzacja dziedzictwa materialnego kultury żydowskiej...					


Karta obiektu 77/2020	Miejscowość: Piotrków Trybunalski			
Zdjęcie obiektu	Rodzaj obiektu	Materiał z jakiego został wykonany	Inskrypcja (tekst)	Inskrypcja (symbolika)
	macewa	piaskowiec	przód: mało widoczna, częściowo czytelna tył: brak	mało widoczna, mało czytelna [księga, ptaki, dłonie w geście błogosławieństwa, motyw roślinny]
	Wskazania GPS		wymiary w cm (wysokość, szerokość, grubość)	
	N 51°25.12 0' E 019°41.57 1'		117X57X12	
	Stan zachowania, uwagi		Krótka charakterystyka cmentarza	
	dostateczny [płyta przechylona na lewą stronę, widoczna erozja w dolnej części inskrypcyjnej – tekstowej, zauważalne wyraźne przebarwienia piaskowca, płyta porośnięta porostami]		Cmentarz założony w latach 1791–1792, zajmuje teren ponad 3,5 hektara, na którym zachowało się około trzech tysięcy nagrobków. Nekropolia otoczona jest ceglany murem. Na uwagę zasługują zrekonstruowane ohele cadyków m.in. Chaima Dawida Bernharda (1758–1858) oraz zbiorowe mogiły ofiar Holokaustu. W grudniu 1989 roku cmentarz został wpisany do rejestru zabytków.  <b>Autorzy:</b> Andrzej Białkowski, Katarzyna Białkowska <b>Projekt:</b> Przestrzeń końca czasu. Digitalizacja i inwentaryzacja dziedzictwa materialnego kultury żydowskiej...	


Karta obiektu 78/2020	Miejscowość: Piotrków Trybunalski			
Zdjęcie obiektu	Rodzaj obiektu	Materiał z jakiego został wykonany	Inskrypcja (tekst)	Inskrypcja (symbolika)
	macewa	piaskowiec	przód: mało widoczna, nieczytelna tył: brak	niewidoczna, nieczytelna
	Wskazania GPS		wymiary w cm (wysokość, szerokość, grubość)	
	N 51°25.12 1' E 019°41.57 1'		86X58X10	
	Stan zachowania, uwagi		Krótka charakterystyka cmentarza	
	<p>niedostateczny [płyta nieznacznie przechylona na prawą stronę, widoczna erozja/zniszczenia w górnej części macewy – brak inskrypcji symbolicznej, zauważalne wyraźne przebarwienia piaskowca, płyta porośnięta porostami]</p>		<p>Cmentarz założony w latach 1791–1792, zajmuje teren ponad 3,5 hektara, na którym zachowało się około trzech tysięcy nagrobków. Nekropolia otoczona jest ceglanym murem. Na uwagę zasługują zrekonstruowane ohele cadyków m.in. Chaima Dawida Bernharda (1758–1858) oraz zbiorowe mogiły ofiar Holokaustu. W grudniu 1989 roku cmentarz został wpisany do rejestru zabytków.</p> <p><b>Autorzy:</b> Andrzej Białkowski, Katarzyna Białkowska <b>Projekt:</b> Przestrzeń końca czasu. Digitalizacja i inwentaryzacja dziedzictwa materialnego kultury żydowskiej...</p>	





Karta obiektu 79/2020	Miejscowość: Piotrków Trybunalski			
Zdjęcie obiektu	Rodzaj obiektu	Materiał z jakiego został wykonany	Inskrypcja (tekst)	Inskrypcja (symbolika)
	macewa	piaskowiec	przód: mało widoczna, częściowo czytelna tył: brak	widoczna, czytelna [świece, ptaki]
	Wskazania GPS		wymiary w cm (wysokość, szerokość, grubość)	
	N 51°25.12 1' E 019°41.57 2'		118X64X13	
	Stan zachowania, uwagi		Krótka charakterystyka cmentarza	
	dostateczny [płyta znacząco przechylona na prawą stronę, widoczna erozja w części inskrypcyjnej – tekstowej, zauważalne wyraźne przebarwienia piaskowca, płyta porośnięta porostami]		Cmentarz założony w latach 1791–1792, zajmuje teren ponad 3,5 hektara, na którym zachowało się około trzech tysięcy nagrobków. Nekropolia otoczona jest ceglany murem. Na uwagę zasługują zrekonstruowane ohele cadyków m.in. Chaima Dawida Bernharda (1758–1858) oraz zbiorowe mogiły ofiar Holokaustu. W grudniu 1989 roku cmentarz został wpisany do rejestru zabytków.  <b>Autorzy:</b> Andrzej Białkowski, Katarzyna Białkowska <b>Projekt:</b> Przestrzeń końca czasu. Digitalizacja i inwentaryzacja dziedzictwa materialnego kultury żydowskiej...	


Karta obiektu 80/2020	Miejscowość: Piotrków Trybunalski			
Zdjęcie obiektu	Rodzaj obiektu	Materiał z jakiego został wykonany	Inskrypcja (tekst)	Inskrypcja (symbolika)
	macewa	piaskowiec	przód: mało widoczna, czytelny jedynie zachowany fragment tył: brak	Mało widoczna, mało czytelna [świece]
	Wskazania GPS		wymiary w cm (wysokość, szerokość, grubość)	
	N 51°25.12 2' E 019°41.57 1'		124X67X13	
	Stan zachowania, uwagi		Krótka charakterystyka cmentarza	
	niedostateczny [płyta o prostokątnym kształcie, widoczna erozja w centralnej części płyty, zauważalne wyraźne przebarwienia piaskowca, płyta porośnięta porostami]		Cmentarz założony w latach 1791–1792, zajmuje teren ponad 3,5 hektara, na którym zachowało się około trzech tysięcy nagrobków. Nekropolia otoczona jest ceglany murem. Na uwagę zasługują zrekonstruowane ohele cadyków m.in. Chaima Dawida Bernharda (1758–1858) oraz zbiorowe mogiły ofiar Holokaustu. W grudniu 1989 roku cmentarz został wpisany do rejestru zabytków.  <b>Autorzy:</b> Andrzej Białkowski, Katarzyna Białkowska <b>Projekt:</b> Przestrzeń końca czasu. Digitalizacja i inwentaryzacja dziedzictwa materialnego kultury żydowskiej...	


Karta obiektu 81/2020	Miejscowość: Piotrków Trybunalski			
Zdjęcie obiektu	Rodzaj obiektu	Materiał z jakiego został wykonany	Inskrypcja (tekst)	Inskrypcja (symbolika)
	macewa	piaskowiec	przód: mało widoczna, mało czytelna tył: brak	mało widoczna, mało czytelna [świecznik, ptaki]
	Wskazania GPS		wymiary w cm (wysokość, szerokość, grubość)	
	N 51°25.12 3' E 019°41.57 2'		88X57X10	
	Stan zachowania, uwagi		Krótka charakterystyka cmentarza	
	niedostateczny [płyta przechylona do przodu, widoczna erozja w części inskrypcyjnej – tekstowej, zauważalne wyraźne przebarwienia piaskowca, płyta porośnięta porostami]		Cmentarz założony w latach 1791–1792, zajmuje teren ponad 3,5 hektara, na którym zachowało się około trzech tysięcy nagrobków. Nekropolia otoczona jest ceglany murem. Na uwagę zasługują zrekonstruowane ohele cadyków m.in. Chaima Dawida Bernharda (1758–1858) oraz zbiorowe mogiły ofiar Holokaustu. W grudniu 1989 roku cmentarz został wpisany do rejestru zabytków.  <b>Autorzy:</b> Andrzej Białkowski, Katarzyna Białkowska <b>Projekt:</b> Przestrzeń końca czasu. Digitalizacja i inwentaryzacja dziedzictwa materialnego kultury żydowskiej...	

Karta obiektu 82/2020	Miejscowość: Piotrków Trybunalski			
Zdjęcie obiektu	Rodzaj obiektu	Materiał z jakiego został wykonany	Inskrypcja (tekst)	Inskrypcja (symbolika)
	macewa	piaskowiec	przód: mało widoczna, nieczytelna tył: brak	widoczna, czytelna [świecznik]
	Wskazania GPS		wymiary w cm (wysokość, szerokość, grubość)	
	N 51°25.12 3' E 019°41.57 2'		131X67X14	
	Stan zachowania, uwagi		Krótka charakterystyka cmentarza	
	<p>niedostateczny [płyta nieznacznie przechylona na lewą stronę, widoczna erozja w części inskrypcyjnej – tekstowej, zauważalne wyraźne przebarwienia piaskowca, płyta porośnięta porostami]</p>		<p>Cmentarz założony w latach 1791–1792, zajmuje teren ponad 3,5 hektara, na którym zachowało się około trzech tysięcy nagrobków. Nekropolia otoczona jest ceglany murem. Na uwagę zasługują zrekonstruowane ohele cadyków m.in. Chaima Dawida Bernharda (1758–1858) oraz zbiorowe mogiły ofiar Holokaustu. W grudniu 1989 roku cmentarz został wpisany do rejestru zabytków.</p> <p><b>Autorzy:</b> Andrzej Białkowski, Katarzyna Białkowska <b>Projekt:</b> Przestrzeń końca czasu. Digitalizacja i inwentaryzacja dziedzictwa materialnego kultury żydowskiej...</p>	


Karta obiektu 83/2020	Miejscowość: Piotrków Trybunalski			
Zdjęcie obiektu	Rodzaj obiektu	Materiał z jakiego został wykonany	Inskrypcja (tekst)	Inskrypcja (symbolika)
	macewa	piaskowiec	przód: widoczna, czytelna tył: brak	widoczna, czytelna [lwy, korona]
	Wskazania GPS		wymiary w cm (wysokość, szerokość, grubość)	
	N 51°25.12 0' E 019°41.57 2'		120X58X13	
	Stan zachowania, uwagi		Krótka charakterystyka cmentarza	
	dostateczny [płyta nieznacznie przechylona na prawą stronę, widoczna erozja w dolnej części zauważalne przebarwienia piaskowca]		Cmentarz założony w latach 1791–1792, zajmuje teren ponad 3,5 hektara, na którym zachowało się około trzech tysięcy nagrobków. Nekropolia otoczona jest ceglany murem. Na uwagę zasługują zrekonstruowane ohele cadyków m.in. Chaima Dawida Bernharda (1758–1858) oraz zbiorowe mogiły ofiar Holokaustu. W grudniu 1989 roku cmentarz został wpisany do rejestru zabytków.  <b>Autorzy:</b> Andrzej Białkowski, Katarzyna Białkowska <b>Projekt:</b> Przestrzeń końca czasu. Digitalizacja i inwentaryzacja dziedzictwa materialnego kultury żydowskiej...	


Karta obiektu 84/2020	Miejscowość: Piotrków Trybunalski			
Zdjęcie obiektu	Rodzaj obiektu	Materiał z jakiego został wykonany	Inskrypcja (tekst)	Inskrypcja (symbolika)
	macewa	piaskowiec	przód: mało widoczna, czytelna tył: brak	widoczna, czytelna [lwy, korona]
	Wskazania GPS		wymiary w cm (wysokość, szerokość, grubość)	
	N 51°25.11 8' E 019°41.57 3'		132X63X13	
	Stan zachowania, uwagi		Krótka charakterystyka cmentarza	
	dostateczny [płyta znacząco przechylona na lewą stronę, widoczna erozja i wyraźne przebarwienia piaskowca, płyta porośnięta mchem i porostami]		Cmentarz założony w latach 1791–1792, zajmuje teren ponad 3,5 hektara, na którym zachowało się około trzech tysięcy nagrobków. Nekropolia otoczona jest ceglany murem. Na uwagę zasługują zrekonstruowane ohele cadyków m.in. Chaima Dawida Bernharda (1758–1858) oraz zbiorowe mogiły ofiar Holokaustu. W grudniu 1989 roku cmentarz został wpisany do rejestru zabytków.  <b>Autorzy:</b> Andrzej Białkowski, Katarzyna Białkowska <b>Projekt:</b> Przestrzeń końca czasu. Digitalizacja i inwentaryzacja dziedzictwa materialnego kultury żydowskiej...	


Karta obiektu 85/2020	Miejscowość: Piotrków Trybunalski			
Zdjęcie obiektu	Rodzaj obiektu	Materiał z jakiego został wykonany	Inskrypcja (tekst)	Inskrypcja (symbolika)
	macewa	piaskowiec	przód: niewidoczna, nieczytelna tył: brak	mało widoczna, mało czytelna [dłonie w geście błogosławieństwa]
	Wskazania GPS		wymiary w cm (wysokość, szerokość, grubość)	
	N 51°25.12 1' E 019°41.56 7'		143X62X12	
	Stan zachowania, uwagi		Krótka charakterystyka cmentarza	
	niedostateczny [macewa o trapezowym kształcie, widoczna erozja uniemożliwiająca odczytanie inskrypcji, w dolnej części widoczne pęknięcia, zauważalne wyraźne przebarwienia piaskowca]		Cmentarz założony w latach 1791–1792, zajmuje teren ponad 3,5 hektara, na którym zachowało się około trzech tysięcy nagrobków. Nekropolia otoczona jest ceglany murem. Na uwagę zasługują zrekonstruowane ohele cadyków m.in. Chaima Dawida Bernharda (1758–1858) oraz zbiorowe mogiły ofiar Holokaustu. W grudniu 1989 roku cmentarz został wpisany do rejestru zabytków.  <b>Autorzy:</b> Andrzej Białkowski, Katarzyna Białkowska <b>Projekt:</b> Przestrzeń końca czasu. Digitalizacja i inwentaryzacja dziedzictwa materialnego kultury żydowskiej...	


Karta obiektu 86/2020	Miejscowość: Piotrków Trybunalski			
Zdjęcie obiektu	Rodzaj obiektu	Materiał z jakiego został wykonany	Inskrypcja (tekst)	Inskrypcja (symbolika)
	macewa	piaskowiec	przód: mało widoczna, częściowo czytelna tył: brak	widoczna, mało czytelna [ptak, świecznik, motyw roślinny]
	Wskazania GPS		wymiary w cm (wysokość, szerokość, grubość)	
	N 51°25.11 9' E 019°41.57 2'		116X61X12	
	Stan zachowania, uwagi		Krótka charakterystyka cmentarza	
niedostateczny [płyta o prostokątnym kształcie, znacząco przechylona do przodu, widoczna erozja w części inskrypcyjnej – tekstowej, zauważalne wyraźne przebarwienia piaskowca, płyta porośnięta porostami]		Cmentarz założony w latach 1791–1792, zajmuje teren ponad 3,5 hektara, na którym zachowało się około trzech tysięcy nagrobków. Nekropolia otoczona jest ceglany murem. Na uwagę zasługują zrekonstruowane ohele cadyków m.in. Chaima Dawida Bernharda (1758–1858) oraz zbiorowe mogiły ofiar Holokaustu. W grudniu 1989 roku cmentarz został wpisany do rejestru zabytków.		
		<b>Autorzy:</b> Andrzej Białkowski, Katarzyna Białkowska <b>Projekt:</b> Przestrzeń końca czasu. Digitalizacja i inwentaryzacja dziedzictwa materialnego kultury żydowskiej...		





Karta obiektu 87/2020	Miejscowość: Piotrków Trybunalski			
Zdjęcie obiektu	Rodzaj obiektu	Materiał z jakiego został wykonany	Inskrypcja (tekst)	Inskrypcja (symbolika)
	macewa	piaskowiec	przód: mało widoczna, częściowo czytelna tył: brak	widoczna, czytelna [świecznik, ptaki, motyw roślinny]
	Wskazania GPS		wymiary w cm (wysokość, szerokość, grubość)	
	N 51°25.12 0' E 019°41.57 3'		113X63X10	
	Stan zachowania, uwagi		Krótka charakterystyka cmentarza	
	niedostateczny [macewa nieznacznie przechylona do przodu i na prawą stronę, widoczna erozja i wyraźne przebarwienia w części inskrypcyjnej – tekstowej, płyta porośnięta porostami]		Cmentarz założony w latach 1791–1792, zajmuje teren ponad 3,5 hektara, na którym zachowało się około trzech tysięcy nagrobków. Nekropolia otoczona jest ceglany murem. Na uwagę zasługują zrekonstruowane ohele cadyków m.in. Chaima Dawida Bernharda (1758–1858) oraz zbiorowe mogiły ofiar Holokaustu. W grudniu 1989 roku cmentarz został wpisany do rejestru zabytków.  <b>Autorzy:</b> Andrzej Białkowski, Katarzyna Białkowska <b>Projekt:</b> Przestrzeń końca czasu. Digitalizacja i inwentaryzacja dziedzictwa materialnego kultury żydowskiej...	


Karta obiektu 88/2020	Miejscowość: Piotrków Trybunalski			
Zdjęcie obiektu	Rodzaj obiektu	Materiał z jakiego został wykonany	Inskrypcja (tekst)	Inskrypcja (symbolika)
	macewa	piaskowiec	przód: mało widoczna, częściowo czytelna tył: brak	widoczna, czytelna [ptak, korona, świece]
	Wskazania GPS		wymiary w cm (wysokość, szerokość, grubość)	
	N 51°25.12 0' E 019°41.57 3'		107X61X11	
	Stan zachowania, uwagi		Krótka charakterystyka cmentarza	
	niedostateczny [macewa nieznacznie przechylona na prawą stronę, widoczna erozja, zauważalne ubytki i wyraźne przebarwienia w części inskrypcyjnej – tekstowej, płyta porośnięta porostami]		Cmentarz założony w latach 1791–1792, zajmuje teren ponad 3,5 hektara, na którym zachowało się około trzech tysięcy nagrobków. Nekropolia otoczona jest ceglany murem. Na uwagę zasługują zrekonstruowane ohele cadyków m.in. Chaima Dawida Bernharda (1758–1858) oraz zbiorowe mogiły ofiar Holokaustu. W grudniu 1989 roku cmentarz został wpisany do rejestru zabytków.  <b>Autorzy:</b> Andrzej Białkowski, Katarzyna Białkowska <b>Projekt:</b> Przestrzeń końca czasu. Digitalizacja i inwentaryzacja dziedzictwa materialnego kultury żydowskiej...	


Karta obiektu 89/2020	Miejscowość: Piotrków Trybunalski			
Zdjęcie obiektu	Rodzaj obiektu	Materiał z jakiego został wykonany	Inskrypcja (tekst)	Inskrypcja (symbolika)
	macewa	piaskowiec	przód: mało widoczna, częściowo czytelna tył: brak	mało widoczna, mało czytelna [ptak, świece, motyw roślinny]
	Wskazania GPS		wymiarzy w cm (wysokość, szerokość, grubość)	
	N 51°25.12 6' E 019°41.57 1'		132X67X13	
	Stan zachowania, uwagi		Krótka charakterystyka cmentarza	
	niedostateczny [macewa o prostokątnym kształcie, nieznacznie przechylona na prawą stronę, widoczna erozja i wyraźne przebarwienia w części inskrypcyjnej – tekstowej, płyta porośnięta porostami]		Cmentarz założony w latach 1791–1792, zajmuje teren ponad 3,5 hektara, na którym zachowało się około trzech tysięcy nagrobków. Nekropolia otoczona jest ceglany murem. Na uwagę zasługują zrekonstruowane ohele cadyków m.in. Chaima Dawida Bernharda (1758–1858) oraz zbiorowe mogiły ofiar Holokaustu. W grudniu 1989 roku cmentarz został wpisany do rejestru zabytków.	
		<p><b>Autorzy:</b> Andrzej Białkowski, Katarzyna Białkowska</p> <p><b>Projekt:</b> Przestrzeń końca czasu. Digitalizacja i inwentaryzacja dziedzictwa materialnego kultury żydowskiej...</p>		

Karta obiektu 90/2020	Miejscowość: Piotrków Trybunalski			
Zdjęcie obiektu	Rodzaj obiektu	Materiał z jakiego został wykonany	Inskrypcja (tekst)	Inskrypcja (symbolika)
	macewa	piaskowiec	przód: mało widoczna, mało czytelna tył: brak	mało widoczna, mało czytelna [lwy, korona]
	Wskazania GPS		wymiary w cm (wysokość, szerokość, grubość)	
	N 51°25.11 8' E 019°41.56 6'		90X74X14	
	Stan zachowania, uwagi		Krótka charakterystyka cmentarza	
	niedostateczny [macewa wkopana w ziemię – widoczny jedynie górny fragment, płyta przechylona znacząco do tyłu, porośnięta mchem i porostami]		<p>Cmentarz założony w latach 1791–1792, zajmuje teren ponad 3,5 hektara, na którym zachowało się około trzech tysięcy nagrobków. Nekropolia otoczona jest ceglany murem. Na uwagę zasługują zrekonstruowane ohele cadyków m.in. Chaima Dawida Bernharda (1758–1858) oraz zbiorowe mogiły ofiar Holokaustu. W grudniu 1989 roku cmentarz został wpisany do rejestru zabytków.</p> <p><b>Autorzy:</b> Andrzej Białkowski, Katarzyna Białkowska <b>Projekt:</b> Przestrzeń końca czasu. Digitalizacja i inwentaryzacja dziedzictwa materialnego kultury żydowskiej...</p>	


Karta obiektu 91/2020	Miejscowość: Piotrków Trybunalski			
Zdjęcie obiektu	Rodzaj obiektu	Materiał z jakiego został wykonany	Inskrypcja (tekst)	Inskrypcja (symbolika)
	macewa	piaskowiec	przód: mało widoczna, częściowo czytelna tył: brak	mało widoczna, mało czytelna [świecznik, korona, motyw roślinny]
	Wskazania GPS		wymiarzy w cm (wysokość, szerokość, grubość)	
	N 51°25.12 2' E 019°41.57 2'		105X58X14	
	Stan zachowania, uwagi		Krótka charakterystyka cmentarza	
	niedostateczny [widoczna erozja i ubytki, zauważalne wyraźne przebarwienia piaskowca, płyta porośnięta porostami]		Cmentarz założony w latach 1791–1792, zajmuje teren ponad 3,5 hektara, na którym zachowało się około trzech tysięcy nagrobków. Nekropolia otoczona jest ceglany murem. Na uwagę zasługują zrekonstruowane ohele cadyków m.in. Chaima Dawida Bernharda (1758–1858) oraz zbiorowe mogiły ofiar Holokaustu. W grudniu 1989 roku cmentarz został wpisany do rejestru zabytków.	
		<p><b>Autorzy:</b> Andrzej Białkowski, Katarzyna Białkowska</p> <p><b>Projekt:</b> Przestrzeń końca czasu. Digitalizacja i inwentaryzacja dziedzictwa materialnego kultury żydowskiej...</p>		


Karta obiektu 92/2020	Miejscowość: Piotrków Trybunalski			
Zdjęcie obiektu	Rodzaj obiektu	Materiał z jakiego został wykonany	Inskrypcja (tekst)	Inskrypcja (symbolika)
	macewa	piaskowiec	przód: mało widoczna, mało czytelna tył: brak	Mało widoczna, mało czytelna [ptaki, świecznik, kotara]
	Wskazania GPS		wymiary w cm (wysokość, szerokość, grubość)	
	N 51°25.12 3' E 019°41.57 2'		114X68X13	
	Stan zachowania, uwagi		Krótka charakterystyka cmentarza	
dostateczny [płyta o prostokątnym kształcie, widoczna erozja w części inskrypcyjnej – tekstowej, zauważalne wyraźne przebarwienia piaskowca, płyta porośnięta porostami]		Cmentarz założony w latach 1791–1792, zajmuje teren ponad 3,5 hektara, na którym zachowało się około trzech tysięcy nagrobków. Nekropolia otoczona jest ceglany murem. Na uwagę zasługują zrekonstruowane ohele cadyków m.in. Chaima Dawida Bernharda (1758–1858) oraz zbiorowe mogiły ofiar Holokaustu. W grudniu 1989 roku cmentarz został wpisany do rejestru zabytków.		
		<b>Autorzy:</b> Andrzej Białkowski, Katarzyna Białkowska <b>Projekt:</b> Przestrzeń końca czasu. Digitalizacja i inwentaryzacja dziedzictwa materialnego kultury żydowskiej...		


Karta obiektu 93/2020	Miejscowość: Piotrków Trybunalski			
Zdjęcie obiektu	Rodzaj obiektu	Materiał z jakiego został wykonany	Inskrypcja (tekst)	Inskrypcja (symbolika)
	macewa	piaskowiec	przód: mało widoczna, częściowo czytelna tył: brak	widoczna, czytelna [ręka, szarfa z inskrypcją, motyw roślinny]
	Wskazania GPS		wymiary w cm (wysokość, szerokość, grubość)	
	N 51°25.12 3' E 019°41.57 2'		155X67X18	
	<b>Stan zachowania, uwagi</b>  dostateczny [płyta znacząco odchylona do tyłu, widoczna erozja w dolnej części inskrypcyjnej – tekstowej, zauważalne wyraźne przebarwienia piaskowca, płyta porośnięta porostami]		<b>Krótką charakterystyka cmentarza</b>  Cmentarz założony w latach 1791–1792, zajmuje teren ponad 3,5 hektara, na którym zachowało się około trzech tysięcy nagrobków. Nekropolia otoczona jest ceglany murem. Na uwagę zasługują zrekonstruowane ohele cadyków m.in. Chaima Dawida Bernharda (1758–1858) oraz zbiorowe mogiły ofiar Holokaustu. W grudniu 1989 roku cmentarz został wpisany do rejestru zabytków.  <b>Autorzy:</b> Andrzej Białkowski, Katarzyna Białkowska <b>Projekt:</b> Przestrzeń końca czasu. Digitalizacja i inwentaryzacja dziedzictwa materialnego kultury żydowskiej...	


Karta obiektu 94/2020	Miejscowość: Piotrków Trybunalski			
Zdjęcie obiektu	Rodzaj obiektu	Materiał z jakiego został wykonany	Inskrypcja (tekst)	Inskrypcja (symbolika)
	macewa	piaskowiec	przód: mało widoczna, mało czytelna tył: brak	widoczna, czytelna [ptak, motyw roślinny]
	Wskazania GPS		wymiary w cm (wysokość, szerokość, grubość)	
	N 51°25.11 9' E 019°41.57 4'		96X52X10	
	Stan zachowania, uwagi		Krótka charakterystyka cmentarza	
	dostateczny [płyta przechylona do przodu, widoczna erozja, zauważalne wyraźne przebarwienia piaskowca, płyta porośnięta porostami]		Cmentarz założony w latach 1791–1792, zajmuje teren ponad 3,5 hektara, na którym zachowało się około trzech tysięcy nagrobków. Nekropolia otoczona jest ceglany murem. Na uwagę zasługują zrekonstruowane ohele cadyków m.in. Chaima Dawida Bernharda (1758–1858) oraz zbiorowe mogiły ofiar Holokaustu. W grudniu 1989 roku cmentarz został wpisany do rejestru zabytków.  <b>Autorzy:</b> Andrzej Białkowski, Katarzyna Białkowska <b>Projekt:</b> Przestrzeń końca czasu. Digitalizacja i inwentaryzacja dziedzictwa materialnego kultury żydowskiej...	





Karta obiektu 95/2020	Miejscowość: Piotrków Trybunalski			
Zdjęcie obiektu	Rodzaj obiektu	Materiał z jakiego został wykonany	Inskrypcja (tekst)	Inskrypcja (symbolika)
	macewa	piaskowiec	przód: mało widoczna, częściowo czytelna tył: brak	widoczna, czytelna [jelenie, korona]
	Wskazania GPS		wymiary w cm (wysokość, szerokość, grubość)	
	N 51°25.11 8' E 019°41.57 4'		74X51X13	
	Stan zachowania, uwagi		Krótka charakterystyka cmentarza	
	niedostateczny [płyta wkopana w ziemię, widoczny jedynie górny fragment macewy, zauważalna erozja i wyraźne przebarwienia piaskowca, płyta porośnięta porostami]		Cmentarz założony w latach 1791–1792, zajmuje teren ponad 3,5 hektara, na którym zachowało się około trzech tysięcy nagrobków. Nekropolia otoczona jest ceglany murem. Na uwagę zasługują zrekonstruowane ohele cadyków m.in. Chaima Dawida Bernharda (1758–1858) oraz zbiorowe mogiły ofiar Holokaustu. W grudniu 1989 roku cmentarz został wpisany do rejestru zabytków.  <b>Autorzy:</b> Andrzej Białkowski, Katarzyna Białkowska <b>Projekt:</b> Przestrzeń końca czasu. Digitalizacja i inwentaryzacja dziedzictwa materialnego kultury żydowskiej...	

Karta obiektu 96/2020	Miejscowość: Piotrków Trybunalski			
Zdjęcie obiektu	Rodzaj obiektu	Materiał z jakiego został wykonany	Inskrypcja (tekst)	Inskrypcja (symbolika)
	macewa	piaskowiec	przód: mało widoczna, częściowo czytelna tył: brak	widoczna, czytelna [lwy, korona]
	Wskazania GPS		wymiary w cm (wysokość, szerokość, grubość)	
	N 51°25.11 8' E 019°41.57 4'		97X55X12	
	Stan zachowania, uwagi		Krótka charakterystyka cmentarza	
	niedostateczny [płyta przechylona na lewą stronę, widoczna erozja, zauważalne wyraźne przebarwienia piaskowca, płyta porośnięta porostami]		Cmentarz założony w latach 1791–1792, zajmuje teren ponad 3,5 hektara, na którym zachowało się około trzech tysięcy nagrobków. Nekropolia otoczona jest ceglany murem. Na uwagę zasługują zrekonstruowane ohele cadyków m.in. Chaima Dawida Bernharda (1758–1858) oraz zbiorowe mogiły ofiar Holokaustu. W grudniu 1989 roku cmentarz został wpisany do rejestru zabytków.  <b>Autorzy:</b> Andrzej Białkowski, Katarzyna Białkowska <b>Projekt:</b> Przestrzeń końca czasu. Digitalizacja i inwentaryzacja dziedzictwa materialnego kultury żydowskiej...	

Karta obiektu 97/2020	Miejscowość: Piotrków Trybunalski			
Zdjęcie obiektu	Rodzaj obiektu	Materiał z jakiego został wykonany	Inskrypcja (tekst)	Inskrypcja (symbolika)
	macewa	piaskowiec	przód: widoczna, czytelna tył: brak	widoczna, czytelna [lwy, kiście winogron]
	Wskazania GPS		wymiary w cm (wysokość, szerokość, grubość)	
	N 51°25.11 8' E 019°41.57 3'		129X59X13	
	Stan zachowania, uwagi		Krótka charakterystyka cmentarza	
	dostateczny [płyta znacząco przechylona na lewą stronę, zauważalne przebarwienia piaskowca, płyta w dolnej części porośnięta mchem]		Cmentarz założony w latach 1791–1792, zajmuje teren ponad 3,5 hektara, na którym zachowało się około trzech tysięcy nagrobków. Nekropolia otoczona jest ceglany murem. Na uwagę zasługują zrekonstruowane ohele cadyków m.in. Chaima Dawida Bernharda (1758–1858) oraz zbiorowe mogiły ofiar Holokaustu. W grudniu 1989 roku cmentarz został wpisany do rejestru zabytków.  <b>Autorzy:</b> Andrzej Białkowski, Katarzyna Białkowska <b>Projekt:</b> Przestrzeń końca czasu. Digitalizacja i inwentaryzacja dziedzictwa materialnego kultury żydowskiej...	

Karta obiektu 98/2020	Miejscowość: Piotrków Trybunalski			
Zdjęcie obiektu	Rodzaj obiektu	Materiał z jakiego został wykonany	Inskrypcja (tekst)	Inskrypcja (symbolika)
	macewa	piaskowiec	przód: mało widoczna, mało czytelna tył: brak	widoczna, czytelna [lwy, korona]
	Wskazania GPS		wymiary w cm (wysokość, szerokość, grubość)	
	N 51°25.11 9' E 019°41.57 4'		132X63X14	
	Stan zachowania, uwagi		Krótka charakterystyka cmentarza	
	dostateczny [płyta znacząco przechylona do tyłu i na lewą stronę, widoczna erozja, zauważalne wyraźne przebarwienia piaskowca, płyta porośnięta porostami]		Cmentarz założony w latach 1791–1792, zajmuje teren ponad 3,5 hektara, na którym zachowało się około trzech tysięcy nagrobków. Nekropolia otoczona jest ceglany murem. Na uwagę zasługują zrekonstruowane ohele cadyków m.in. Chaima Dawida Bernharda (1758–1858) oraz zbiorowe mogiły ofiar Holokaustu. W grudniu 1989 roku cmentarz został wpisany do rejestru zabytków.  <b>Autorzy:</b> Andrzej Białkowski, Katarzyna Białkowska <b>Projekt:</b> Przestrzeń końca czasu. Digitalizacja i inwentaryzacja dziedzictwa materialnego kultury żydowskiej...	

Karta obiektu 99/2020	Miejscowość: Piotrków Trybunalski			
Zdjęcie obiektu	Rodzaj obiektu	Materiał z jakiego został wykonany	Inskrypcja (tekst)	Inskrypcja (symbolika)
	macewa	piaskowiec	przód: widoczna, częściowo czytelna tył: brak	widoczna, czytelna [orzeł dwugłowy, korona, motyw roślinny]
	Wskazania GPS		wymiary w cm (wysokość, szerokość, grubość)	
	N 51°25.11 9' E 019°41.57 5'		117X58X13	
	Stan zachowania, uwagi		Krótka charakterystyka cmentarza	
	dostateczny [płyta znacząco przechylona na lewą stronę, widoczna erozja i wyraźne przebarwienia piaskowca, płyta porośnięta porostami]		Cmentarz założony w latach 1791–1792, zajmuje teren ponad 3,5 hektara, na którym zachowało się około trzech tysięcy nagrobków. Nekropolia otoczona jest ceglany murem. Na uwagę zasługują zrekonstruowane ohele cadyków m.in. Chaima Dawida Bernharda (1758–1858) oraz zbiorowe mogiły ofiar Holokaustu. W grudniu 1989 roku cmentarz został wpisany do rejestru zabytków.  <b>Autorzy:</b> Andrzej Białkowski, Katarzyna Białkowska <b>Projekt:</b> Przestrzeń końca czasu. Digitalizacja i inwentaryzacja dziedzictwa materialnego kultury żydowskiej...	

Karta obiektu 100/2020	Miejscowość: Piotrków Trybunalski			
Zdjęcie obiektu	Rodzaj obiektu	Materiał z jakiego został wykonany	Inskrypcja (tekst)	Inskrypcja (symbolika)
	macewa	piaskowiec	przód: niewidoczna, nieczytelna tył: brak	widoczna, czytelna [dłoń wrzucająca monetę do skarbonki, motyw roślinny]
	Wskazania GPS		wymiary w cm (wysokość, szerokość, grubość)	
	N 51°25.12 0' E 019°41.57 4'		204X89X21	
	<b>Stan zachowania, uwagi</b>		<b>Krótką charakterystyka cmentarza</b>	
niedostateczny [widoczna erozja uniemożliwiająca odczytanie inskrypcji tekstowej, zauważalne wyraźne przebarwienia piaskowca, płyta porośnięta porostami]		Cmentarz założony w latach 1791–1792, zajmuje teren ponad 3,5 hektara, na którym zachowało się około trzech tysięcy nagrobków. Nekropolia otoczona jest ceglany murem. Na uwagę zasługują zrekonstruowane ohele cadyków m.in. Chaima Dawida Bernharda (1758–1858) oraz zbiorowe mogiły ofiar Holokaustu. W grudniu 1989 roku cmentarz został wpisany do rejestru zabytków.		
		<b>Autorzy:</b> Andrzej Białkowski, Katarzyna Białkowska <b>Projekt:</b> Przestrzeń końca czasu. Digitalizacja i inwentaryzacja dziedzictwa materialnego kultury żydowskiej...		

**Projekt:**

Przestrzeń końca czasu. Digitalizacja i inwentaryzacja dziedzictwa materialnego kultury żydowskiej.  
Cmentarz w Piotrkowie Trybunalskim

**Realizacja:**

Stowarzyszenie Społeczno-Kulturalne „Ethnos” (Łódź 2020)

**Opracowanie raportu:**

Andrzej Białkowski, Katarzyna Białkowska

<http://przestrzenkoncaczasu.pl/piotrkow-trybunalski/>

Projekt „Przestrzeń końca czasu. Digitalizacja i inwentaryzacja dziedzictwa materialnego kultury żydowskiej” współfinansowany jest z Programów Departamentu Wyznań Religijnych oraz Mniejszości Narodowych i Etnicznych Ministerstwa Spraw Wewnętrznych i Administracji.