



Przestrzeń końca czasu.  
Cmentarze żydowskie na Huculszczyźnie  
Raport III etapu realizacji projektu [2018]

Andrzej Białkowski, Alicja Woźniak

## Raport III etapu realizacji projektu

pn. „Przestrzeń końca czasu. Cmentarze żydowskie na Huculszczyźnie” (2018)

**Trzeci etap realizacji projektu podzielony został na dwie części:**

**1) Kwerenda** archiwalna, muzealna, instytucjonalna (wyznaczenie dalszych obszarów badań terenowych) oraz kontynuacja tworzenia i uzupełniania strony internetowej projektu

**2) Badania terenowe** na Ukrainie (Huculszczyzna):

a. Przeprowadzenie kwerend muzealnych oraz konsultacji z następującymi osobami:

Jarosława Tkaczuk, dyrektor Narodowego Muzeum Sztuki Ludowej Huculszczyzny i Pokucia, Kołomyja;

Jarosław Sakhro i Oksana Lytvyn, Kołomyja;

Semen Banczuk, Olena Marczak, Kołomyja

Mieszkańcy miejscowości Peczeniżyn, Kołomyja, Jabłonów.

b. Wyznaczenie cmentarza do badań (w miejscowości: Jabłonów)

c. Kontynuacja i zakończenie inwentaryzacji oraz opracowanie 200 kart obiektowych (na podstawie badań przeprowadzonych w 2017 roku na cmentarzu ulokowanym w miejscowości Peczeniżyn)

## **Kwerenda archiwalna, muzealna, instytucjonalna**

Kwerenda została przeprowadzona w okresie kwiecień-wrzesień 2018 na podstawie dostępnej bibliografii i materiałów znajdujących się w archiwach oraz na ogólnodostępnych stronach internetowych. Kontynuowano prace archiwistyczne w Muzeum Archeologicznym i Etnograficznym w Łodzi, Państwowym Muzeum Etnograficznym w Warszawie, Muzeum Historycznym we Lwowie, Muzeum Etnograficznym i Przemysłu Artystycznego we Lwowie, Narodowym Muzeum Sztuki Ludowej Huculszczyzny i Pokucia (Kołomyja, Ukraina). Celem kwerendy było znalezienie jak największej ilości faktów dotyczących historii i uzupełnianie wiedzy na temat cmentarzy żydowskich położonych na terenie Huculszczyzny. Poszukiwanie literatury i adnotacji historycznych na temat opracowywanego cmentarza w Peczeniżynie w archiwach muzealnych, miejskich i na stronach internetowych. Wyznaczenia nowych obszarów badań terenowych na Ukrainie, w regionie Huculszczyzny. Informacje zdobyte w terenie, zgromadzona dokumentacja oraz sprawozdania z poszczególnych etapów realizacji autorzy projektu, umieszczają na utworzonej w tym celu stronie internetowej projektu: [www.przestrzenkoncaczasu.pl](http://www.przestrzenkoncaczasu.pl).

## **Badania terenowe na Ukrainie (Huculszczyzna)**

Badania terenowe w ramach trzeciego etapu realizacji projektu rozpoczęły się konsultacjami muzealno-instytucjonalnymi, które miały miejsce w okresie sierpień-wrzesień 2018. Konsultacje wiązały się z bezpośrednią współpracą m.in. z Narodowym Muzeum Sztuki Ludowej Huculszczyzny i Pokucia w Kołomyi. Dodatkowo przeprowadzone zostały objazdy terenowe na Huculszczyźnie wraz z wywiadami z miejscową ludnością celem dookreślenia miejsc pochówku Żydów na terenie Huculszczyzny oraz lokalizacji zachowanych cmentarzy w tym regionie. Wyznaczono kolejny cmentarz w miejscowości: Jabłonów, jako obiekt inwentaryzacyjny w 2019 roku.

## **Wyznaczenie zachowanych cmentarzy do badań**

Na przestrzeni lat 2016-2018 w wyniku przeprowadzonych badań wyznaczono do inwentaryzacji następujące nekropolie - w 2016 roku: Iltsi (obiekt 1/2016), Peczeniżyn (obiekt 2/2016), Kołomyja (obiekt 3/2016), Kosów (obiekt 4/2016), Kuty (obiekt 5/2016), Jabłonów (obiekt 6/2016), - w 2017 roku: Delatyn (obiekt 7/2017), Mikuliczyn (obiekt 8/2017), w 2018 roku kontynuowano inwentaryzację cmentarza (obiekt 2/2016/2017) w miejscowości - Peczeniżyn, obwód: iwanofrankowski, rejon: kołomyjski. W okresie sierpień-wrzesień 2018 zinwentaryzowanych zostało, w formie elektronicznej 200 kolejnych obiektów, dla których stworzono karty stanowiące uzupełnienie bazy ewidencyjnej z 2017 roku. Wyznaczono również do inwentaryzacji w 2019 roku obiekt w miejscowości: Jabłonów.



## Przeprowadzona inwentaryzacja (2018)

Zgodnie z założeniem, w trzecim etapie projektu kontynuowano inwentaryzację cmentarza ulokowanego w miejscowości Peczeniżyn. W sumie stworzono dokumentację 200 obiektów - zachowanych macew - w formie kart zawierających:

- numer obiektu/karty
- miejscowość/region/państwo
- zdjęcie obiektu
- rodzaj obiektu
- materiał z jakiego został wykonany
- inskrypcja (tekst)
- inskrypcja (symbolika)
- wskazania GPS
- wymiary w cm (szerokość/wysokość/grubość)
- stan zachowania (uwagi)
- krótka charakterystyka cmentarza - autorzy - projekt (nazwa)

### **Załączone karty obiektów:**

Data inwentaryzacji: sierpień - wrzesień 2018

Numeracja:

Peczeniżyn: karty 1/2/2018 – 200/2/2018



miejsowość: **Peczeniżyn**

obwód: iwanofrankowski

rejon: kołomyjski

inne nazwy: Печеніжин [j. ukraiński]; פעטשיניזשין [j. jidysz]


miejsowość typu miejskiego, 12 km od Kołomyi, nad rzeczkami Peczenigoju (Печенігою)


i Ljuczkoju (Лючкою)




### **Krótką charakterystyka cmentarza**


Cmentarz ulokowany jest poza centrum miejscowości, na wzgórzu, za rzeką. Dotarcie do nekropolii jest dość trudne ze względu na słabą informację wśród mieszkańców. Aby dojechać do cmentarza od centrum, należy skręcić w lewo, w kierunku nieczynnej części przemysłowej (opuszczonej fabryki), ulicą powyżej rzeki. Wejście na teren obiektu przebiega przez prywatną posesję opiekunów cmentarza. Z jednej strony znajdują się pola uprawne, ogródek, z drugiej rzeka i szeroka panorama miejscowości oraz krajobrazu górskiego. Powierzchnia ma kształt litery L. Zachowanych zostało ponad 400 macew w różnym stanie: stojące, pochylone, z ubytkami w piaskowcu. Na wielu nagrobkach występuje po kilka symboli, umieszczonych po środku, w większości widocznych i czytelnych. Na obrzeżach cmentarza znajdują się pozarastane trawą destrukty macew i pół grobowych. W ciągu ostatnich dwóch lat, w okresie przeprowadzania inwentaryzacji, zauważalne były oznaki dalszej dewastacji cmentarza. Jest ona w dużej mierze wynikiem braku odpowiednich środków dla opiekunów obiektu, którzy nie są w stanie, w odpowiednim czasie prowadzić wycinki drzew i odchwaszczać cmentarza. Do tego stanu przyczynia się między innymi przyroda i klimat w danym rejonie. Stąd też w ostatnim roku dostępność do macew została bardzo utrudniona, do części w ogóle nie można dotrzeć poprzez zachwaszczenia, szczególnie dzikie jeżyny porastające nagrobki.

Karta obiektu 1/2/2018	Miejscowość: Peczenizyn (obwód iwanofrankowski, Ukraina)			
Zdjęcie obiektu	Rodzaj obiektu	Materiał z jakiego został wykonany	Inskrypcja (tekst)	Inskrypcja (symbolika)
	macewa	piaskowiec	przód: widoczna, częściowo czytelna tył: widoczna (al. hebrajski)	widoczna, czytelna [orzeł]
	Wskazania GPS		wymiary w cm (wysokość, szerokość, grubość)	
	N 48°30.366' E 024°53.038'		142X59X15	
	Stan zachowania, uwagi		Krótka charakterystyka cmentarza	
	dostateczny [macewa przechylona na lewą stronę; widoczne przebarwienia piaskowca; płyta porośnięta porostami]		Cmentarz ulokowany w obrębie miejscowości Peczenizyn. Usytuowany jest na pagórku. Dotarcie do wielu obiektów jest bardzo utrudnione - znacząca część cmentarza jest zarośnięta młodymi drzewkami i krzakami. Bardzo duża ilość przewróconych i połamanych macew.	
		<b>Autorzy:</b> Andrzej Białkowski, Alicja Woźniak <b>Projekt:</b> „Przestrzeń końca czasu. Cmentarze żydowskie na Huculszczyźnie” (2018)		


Karta obiektu 2/2/2018	Miejscowość: Peczeniżyn (obwód iwanofrankowski, Ukraina)			
Zdjęcie obiektu	Rodzaj obiektu	Materiał z jakiego został wykonany	Inskrypcja (tekst)	Inskrypcja (symbolika)
	macewa	piaskowiec	przód: widoczna, częściowo czytelna tył: brak	widoczna, czytelna [heksagram, lew]
	Wskazania GPS		wymiarzy w cm (wysokość, szerokość, grubość)	
	N 48°30.364' E 024°53.036'		116X53x15	
	Stan zachowania, uwagi		Krótka charakterystyka cmentarza	
	dostateczny [macewa z podstawą przechylona do przodu; ubytki materiału po prawej stronie, widoczna erozja i przebarwienia piaskowca; płyta porośnięta porostami]		Cmentarz ulokowany w obrębie miejscowości Peczeniżyn. Usytuowany jest na pagórku. Dotarcie do wielu obiektów jest bardzo utrudnione - znacząca część cmentarza jest zarośnięta młodymi drzewkami i krzakami. Bardzo duża ilość przewróconych i połamanych macew.	
		<b>Autorzy:</b> Andrzej Białkowski, Alicja Woźniak <b>Projekt:</b> „Przestrzeń końca czasu. Cmentarze żydowskie na Huculszczyźnie” (2018)		




<b>Karta obiektu 3/2/2018</b>		<b>Miejscowość: Peczeniżyn (obwód iwanofrankowski, Ukraina)</b>			
<b>Wskazania GPS</b>	<b>wymiary w cm (wysokość, szerokość, grubość)</b>	<b>Rodzaj obiektu</b>	<b>Materiał z jakiego został wykonany</b>	<b>Inskrypcja (tekst)</b>	<b>Inskrypcja (symbolika)</b>
N 48°30.364' E 024°53.041'	50x49x6	macewa	piaskowiec	przód: widoczna, czytelny - zachowany fragment tył: brak	-
<b>Stan zachowania, uwagi</b>	<b>Krótką charakterystyka cmentarza</b>	<b>Zdjęcie obiektu</b>			
niedostateczny [zachowany jedynie dolny fragment płyty; widoczne przebarwienia piaskowca]	Cmentarz ulokowany w obrębie miejscowości Peczeniżyn. Usytuowany jest na pagórku. Dotarcie do wielu obiektów jest bardzo utrudnione - znacząca część cmentarza jest zarośnięta młodymi drzewkami i krzakami. Bardzo duża ilość przewróconych i połamanych macew.				
<b>Autorzy:</b> Andrzej Białkowski, Alicja Woźniak <b>Projekt:</b> „Przestrzeń końca czasu. Cmentarze żydowskie na Huculszczyźnie” (2018)					


Karta obiektu 4/2/2018	Miejscowość: Peczenizyn (obwód iwanofrankowski, Ukraina)			
Zdjęcie obiektu	Rodzaj obiektu	Materiał z jakiego został wykonany	Inskrypcja (tekst)	Inskrypcja (symbolika)
	postument	piaskowiec	przód: widoczna, czytelny - zachowany fragment tył: brak	-
	Wskazania GPS		wymiary w cm (wysokość, szerokość, grubość)	
	N 48°30.365' E 024°53.040'		112x56x19	
	Stan zachowania, uwagi		Krótka charakterystyka cmentarza	
	niedostateczny [macewa przechylona do przodu; brak górnej części; widoczne ubytki po obu stronach płyty; zauważalne przebarwienia piaskowca]		Cmentarz ulokowany w obrębie miejscowości Peczenizyn. Usytuowany jest na pagórku. Dotarcie do wielu obiektów jest bardzo utrudnione - znacząca część cmentarza jest zarośnięta młodymi drzewkami i krzakami. Bardzo duża ilość przewróconych i połamanych macew.	
		<b>Autorzy:</b> Andrzej Białkowski, Alicja Woźniak <b>Projekt:</b> „Przestrzeń końca czasu. Cmentarze żydowskie na Huculszczyźnie” (2018)		




Karta obiektu 5/2/2018	Miejscowość: Peczeniżyn (obwód iwanofrankowski, Ukraina)			
Zdjęcie obiektu	Rodzaj obiektu	Materiał z jakiego został wykonany	Inskrypcja (tekst)	Inskrypcja (symbolika)
	macewa	piaskowiec	przód: widoczna, czytelna tył: widoczna, czytelna (al. hebrajski)	widoczna, czytelna [księga]
	Wskazania GPS		wymiary w cm (wysokość, szerokość, grubość)	
	N 48°30.365' E 024°53.039'		165x60x17	
	Stan zachowania, uwagi		Krótka charakterystyka cmentarza	
	dostateczny [macewa przechylona na lewą stronę; widoczne ubytki na krawędziach płyty; wyraźne przebarwienia piaskowca; płyta porośnięta porostami]		Cmentarz ulokowany w obrębie miejscowości Peczeniżyn. Usytuowany jest na pagórku. Dotarcie do wielu obiektów jest bardzo utrudnione - znacząca część cmentarza jest zarośnięta młodymi drzewkami i krzakami. Bardzo duża ilość przewróconych i połamanych macew.	
		<b>Autorzy:</b> Andrzej Białkowski, Alicja Woźniak <b>Projekt:</b> „Przestrzeń końca czasu. Cmentarze żydowskie na Huculszczyźnie” (2018)		




<b>Karta obiektu 6/2/2018</b>		<b>Miejscowość: Peczeniżyn (obwód iwanofrankowski, Ukraina)</b>			
<b>Wskazania GPS</b>	<b>wymiary w cm (wysokość, szerokość, grubość)</b>	<b>Rodzaj obiektu</b>	<b>Materiał z jakiego został wykonany</b>	<b>Inskrypcja (tekst)</b>	<b>Inskrypcja (symbolika)</b>
N 48°30.365' E 024°53.039'	50x49x6	macewa	piaskowiec	przód: widoczna, mało czytelny – zachowany fragment tył: brak	-
<b>Stan zachowania, uwagi</b>	<b>Krótką charakterystyka cmentarza</b>	<b>Zdjęcie obiektu</b>			
niedostateczny [zachowany jedynie dolny fragment macewy]	Cmentarz ulokowany w obrębie miejscowości Peczeniżyn. Usytuowany jest na pagórku. Dotarcie do wielu obiektów jest bardzo utrudnione - znacząca część cmentarza jest zarośnięta młodymi drzewkami i krzakami. Bardzo duża ilość przewróconych i połamanych macew.				
<b>Autorzy:</b> Andrzej Białkowski, Alicja Woźniak <b>Projekt:</b> „Przestrzeń końca czasu. Cmentarze żydowskie na Huculszczyźnie” (2018)					


<b>Karta obiektu 7/2/2018</b>		<b>Miejscowość: Peczeniżyn (obwód iwanofrankowski, Ukraina)</b>			
<b>Wskazania GPS</b>	<b>wymiary w cm (wysokość, szerokość, grubość)</b>	<b>Rodzaj obiektu</b>	<b>Materiał z jakiego został wykonany</b>	<b>Inskrypcja (tekst)</b>	<b>Inskrypcja (symbolika)</b>
N 48°30.365' E 024°53.041'	98x58x10	macewa	piaskowiec	przód: widoczna, czytelna tył: brak	widoczna, czytelna [orzeł]
<b>Stan zachowania, uwagi</b>	<b>Krótką charakterystyka cmentarza</b>	<b>Zdjęcie obiektu</b>			
dostateczny [macewa znacząco przechylona na lewą stronę; zauważalne liczne ubytki i wyszczerbienia materiału na krawędziach; widoczne przebarwienia piaskowca; płyta porośnięta porostami]	Cmentarz ulokowany w obrębie miejscowości Peczeniżyn. Usytuowany jest na pagórku. Dotarcie do wielu obiektów jest bardzo utrudnione - znacząca część cmentarza jest zarośnięta młodymi drzewkami i krzakami. Bardzo duża ilość przewróconych i połamanych macew.				
<b>Autorzy:</b> Andrzej Białkowski, Alicja Woźniak <b>Projekt:</b> „Przestrzeń końca czasu. Cmentarze żydowskie na Huculszczyźnie” (2018)					




Karta obiektu 8/2/2018	Miejscowość: Peczenizyn (obwód iwanofrankowski, Ukraina)			
Zdjęcie obiektu	Rodzaj obiektu	Materiał z jakiego został wykonany	Inskrypcja (tekst)	Inskrypcja (symbolika)
	macewa	piaskowiec	przód: widoczna, czytelna tył: brak	czytelna [heksagram]
	Wskazania GPS		wymiary w cm (wysokość, szerokość, grubość)	
	N 48°60.365' E 024°53.040'		112x54x14	
	Stan zachowania, uwagi		Krótka charakterystyka cmentarza	
	dostateczny [macewa przechylona delikatnie na prawą stronę; widoczne wyszczerbienia na krawędziach płyty; płyta porośnięta porostami]		Cmentarz ulokowany w obrębie miejscowości Peczenizyn. Usytuowany jest na pagórku. Dotarcie do wielu obiektów jest bardzo utrudnione - znacząca część cmentarza jest zarośnięta młodymi drzewkami i krzakami. Bardzo duża ilość przewróconych i połamanych macew.	
		<b>Autorzy:</b> Andrzej Białkowski, Alicja Woźniak <b>Projekt:</b> „Przestrzeń końca czasu. Cmentarze żydowskie na Huculszczyźnie” (2018)		




<b>Karta obiektu 9/2/2018</b>		<b>Miejscowość: Peczeniżyn (obwód iwanofrankowski, Ukraina)</b>			
<b>Wskazania GPS</b>	<b>wymiary w cm (wysokość, szerokość, grubość)</b>	<b>Rodzaj obiektu</b>	<b>Materiał z jakiego został wykonany</b>	<b>Inskrypcja (tekst)</b>	<b>Inskrypcja (symbolika)</b>
N 48°30.365' E 024°53.040'	45x29x10	macewa	piaskowiec	przód: widoczna, czytelny – zachowany fragment tył: brak	-
<b>Stan zachowania, uwagi</b>	<b>Krótką charakterystyka cmentarza</b>	<b>Zdjęcie obiektu</b>			
niedostateczny [zachowany jedynie fragment macewy]	Cmentarz ulokowany w obrębie miejscowości Peczeniżyn. Usytuowany jest na pagórku. Dotarcie do wielu obiektów jest bardzo utrudnione - znacząca część cmentarza jest zarośnięta młodymi drzewkami i krzakami. Bardzo duża ilość przewróconych i połamanych macew.				
<b>Autorzy:</b> Andrzej Białkowski, Alicja Woźniak <b>Projekt:</b> „Przestrzeń końca czasu. Cmentarze żydowskie na Huculszczyźnie” (2018)					


<b>Karta obiektu 10/2/2018</b>		<b>Miejscowość: Peczeniżyn (obwód iwanofrankowski, Ukraina)</b>			
<b>Wskazania GPS</b>	<b>wymiary w cm (wysokość, szerokość, grubość)</b>	<b>Rodzaj obiektu</b>	<b>Materiał z jakiego został wykonany</b>	<b>Inskrypcja (tekst)</b>	<b>Inskrypcja (symbolika)</b>
N 48°30.365' E 024°53.042'	115x47x15	macewa	piaskowiec	przód: mało widoczna i czytelna tył: brak	mało widoczna, czytelna [orzeł]
<b>Stan zachowania, uwagi</b>	<b>Krótką charakterystyka cmentarza</b>	<b>Zdjęcie obiektu</b>			
niedostateczny [macewa przewrócona, częściowo zakopana w ziemi; widoczne przebarwienia piaskowca; płyta porośnięta porostami]	Cmentarz ulokowany w obrębie miejscowości Peczeniżyn. Usytuowany jest na pagórku. Dotarcie do wielu obiektów jest bardzo utrudnione - znacząca część cmentarza jest zarośnięta młodymi drzewkami i krzakami. Bardzo duża ilość przewróconych i połamanych macew.				
<b>Autorzy:</b> Andrzej Białkowski, Alicja Woźniak <b>Projekt:</b> „Przestrzeń końca czasu. Cmentarze żydowskie na Huculszczyźnie” (2018)					




Karta obiektu 11/2/2018	Miejscowość: Peczeniżyn (obwód iwanofrankowski, Ukraina)			
Zdjęcie obiektu	Rodzaj obiektu	Materiał z jakiego został wykonany	Inskrypcja (tekst)	Inskrypcja (symbolika)
	macewa	piaskowiec	przód: widoczna, czytelna tył: brak	czytelna [księga]
	Wskazania GPS		wymiary w cm (wysokość, szerokość, grubość)	
	N 48°30.366' E 024°53.042'		148x55x14	
	Stan zachowania, uwagi		Krótka charakterystyka cmentarza	
	dostateczny [macewa przechylona na lewą stronę; płyta porośnięta porostami i mchem; widoczne liczne przebarwienia piaskowca]		Cmentarz ulokowany w obrębie miejscowości Peczeniżyn. Usytuowany jest na pagórku. Dotarcie do wielu obiektów jest bardzo utrudnione - znacząca część cmentarza jest zarośnięta młodymi drzewkami i krzakami. Bardzo duża ilość przewróconych i połamanych macew.	
		<b>Autorzy:</b> Andrzej Białkowski, Alicja Woźniak <b>Projekt:</b> „Przestrzeń końca czasu. Cmentarze żydowskie na Huculszczyźnie” (2018)		




Karta obiektu 12/2/2018	Miejscowość: Peczeniżyn (obwód iwanofrankowski, Ukraina)			
Zdjęcie obiektu	Rodzaj obiektu	Materiał z jakiego został wykonany	Inskrypcja (tekst)	Inskrypcja (symbolika)
	macewa	piaskowiec	przód: widoczna, czytelna tył: brak	czytelna [orzeł]
	Wskazania GPS		wymiary w cm (wysokość, szerokość, grubość)	
	N 48°30.366' E 024°53.042'		135x55x14	
	Stan zachowania, uwagi	Krótka charakterystyka cmentarza		
dostateczny [macewa z zachowaną płytą nagrobną; widoczne ubytki na krawędziach i odbarwienia piaskowca; płyta porośnięta porostami i mchem]	Cmentarz ulokowany w obrębie miejscowości Peczeniżyn. Usytuowany jest na pagórku. Dotarcie do wielu obiektów jest bardzo utrudnione - znacząca część cmentarza jest zarośnięta młodymi drzewkami i krzakami. Bardzo duża ilość przewróconych i połamanych macew.			
<b>Autorzy:</b> Andrzej Białkowski, Alicja Woźniak <b>Projekt:</b> „Przestrzeń końca czasu. Cmentarze żydowskie na Huculszczyźnie” (2018)				


Karta obiektu 13/2/2018	Miejscowość: Peczeniżyn (obwód iwanofrankowski, Ukraina)			
Zdjęcie obiektu	Rodzaj obiektu	Materiał z jakiego został wykonany	Inskrypcja (tekst)	Inskrypcja (symbolika)
	macewa	piaskowiec	przód: widoczna, czytelna tył: brak	czytelna [heksagram]
	Wskazania GPS		wymiary w cm (wysokość, szerokość, grubość)	
	N 48°30.366' E 024°53.042'		143x59x12	
	Stan zachowania, uwagi	Krótka charakterystyka cmentarza		
dostateczny [macewa stoi pionowo; widoczna erozja i odbarwienia piaskowca; płyta porośnięta porostami]	Cmentarz ulokowany w obrębie miejscowości Peczeniżyn. Usytuowany jest na pagórku. Dotarcie do wielu obiektów jest bardzo utrudnione - znacząca część cmentarza jest zarośnięta młodymi drzewkami i krzakami. Bardzo duża ilość przewróconych i połamanych macew.			
<b>Autorzy:</b> Andrzej Białkowski, Alicja Woźniak <b>Projekt:</b> „Przestrzeń końca czasu. Cmentarze żydowskie na Huculszczyźnie” (2018)				




Karta obiektu 14/2/2018	Miejscowość: Peczeniżyn (obwód iwanofrankowski, Ukraina)			
Zdjęcie obiektu	Rodzaj obiektu	Materiał z jakiego został wykonany	Inskrypcja (tekst)	Inskrypcja (symbolika)
	macewa	piaskowiec	przód: widoczna, czytelna tył: brak	czytelna [księga]
	Wskazania GPS		wymiary w cm (wysokość, szerokość, grubość)	
	N 48°30.366' E 024°53.043'		143x57x13	
	Stan zachowania, uwagi	Krótka charakterystyka cmentarza		
dostateczny [macewa stoi pionowo; widoczne odbarwienia piaskowca; płyta porośnięta porostami i mchem]	Cmentarz ulokowany w obrębie miejscowości Peczeniżyn. Usytuowany jest na pagórku. Dotarcie do wielu obiektów jest bardzo utrudnione - znacząca część cmentarza jest zarośnięta młodymi drzewkami i krzakami. Bardzo duża ilość przewróconych i połamanych macew.			
				<b>Autorzy:</b> Andrzej Białkowski, Alicja Woźniak <b>Projekt:</b> „Przestrzeń końca czasu. Cmentarze żydowskie na Huculszczyźnie” (2018)





Karta obiektu 15/2/2018	Miejscowość: Peczeniżyn (obwód iwanofrankowski, Ukraina)			
Zdjęcie obiektu	Rodzaj obiektu	Materiał z jakiego został wykonany	Inskrypcja (tekst)	Inskrypcja (symbolika)
	macewa	piaskowiec	przód: widoczna, czytelna tył: brak	czytelna [księga, ptak]
	Wskazania GPS		wymiary w cm (wysokość, szerokość, grubość)	
	N 48°30.366' E 024°53.039'		155x58x15	
	Stan zachowania, uwagi		Krótka charakterystyka cmentarza	
	dostateczny [macewa znacząco przechylona do przodu; widoczne wyszczerbienia na krawędziach; zauważalne odbarwienia piaskowca; płyta porośnięta porostami i mchem]		Cmentarz ulokowany w obrębie miejscowości Peczeniżyn. Usytuowany jest na pagórku. Dotarcie do wielu obiektów jest bardzo utrudnione - znacząca część cmentarza jest zarośnięta młodymi drzewkami i krzakami. Bardzo duża ilość przewróconych i połamanych macew.	
		<b>Autorzy:</b> Andrzej Białkowski, Alicja Woźniak <b>Projekt:</b> „Przestrzeń końca czasu. Cmentarze żydowskie na Huculszczyźnie” (2018)		


<b>Karta obiektu 16/2/2018</b>		<b>Miejscowość: Peczeniżyn (obwód iwanofrankowski, Ukraina)</b>			
<b>Wskazania GPS</b>	<b>wymiary w cm (wysokość, szerokość, grubość)</b>	<b>Rodzaj obiektu</b>	<b>Materiał z jakiego został wykonany</b>	<b>Inskrypcja (tekst)</b>	<b>Inskrypcja (symbolika)</b>
N 48°30.367' E 024°53.039'	120x52x16	macewa	piaskowiec	przód: widoczna, czytelny – zachowany fragment tył: brak	widoczna, czytelna [księga]
<b>Stan zachowania, uwagi</b>	<b>Krótką charakterystyka cmentarza</b>	<b>Zdjęcie obiektu</b>			
niedostateczny [macewa znacząco przechylona do przodu; niemal połowa płyty znajduje się w ziemi; widoczne przebarwienia piaskowca; płyta porośnięta porostami]	Cmentarz ulokowany w obrębie miejscowości Peczeniżyn. Usytuowany jest na pagórku. Dotarcie do wielu obiektów jest bardzo utrudnione - znacząca część cmentarza jest zarośnięta młodymi drzewkami i krzakami. Bardzo duża ilość przewróconych i połamanych macew.				
<b>Autorzy:</b> Andrzej Białkowski, Alicja Woźniak <b>Projekt:</b> „Przestrzeń końca czasu. Cmentarze żydowskie na Huculszczyźnie” (2018)					

Karta obiektu 17/2/2018	Miejscowość: Peczenizyn (obwód iwanofrankowski, Ukraina)			
Zdjęcie obiektu	Rodzaj obiektu	Materiał z jakiego został wykonany	Inskrypcja (tekst)	Inskrypcja (symbolika)
	macewa	piaskowiec	przód: widoczna, czytelny – odsłonięty fragment tył: brak	czytelna [orzeł]
	Wskazania GPS		wymiary w cm (wysokość, szerokość, grubość)	
	N 48°30.366' E 024°53.039'		110x60x15	
	Stan zachowania, uwagi		Krótka charakterystyka cmentarza	
	dostateczny [macewa stoi pionowo; prawa część znajduje się w ziemi; widoczny odprysk w inskrypcji tekstowej; widoczne odbarwienia piaskowca; płyta porośnięta porostami i mchem]		Cmentarz ulokowany w obrębie miejscowości Peczenizyn. Usytuowany jest na pagórku. Dotarcie do wielu obiektów jest bardzo utrudnione - znacząca część cmentarza jest zarośnięta młodymi drzewkami i krzakami. Bardzo duża ilość przewróconych i połamanych macew.	
		<b>Autorzy:</b> Andrzej Białkowski, Alicja Woźniak <b>Projekt:</b> „Przestrzeń końca czasu. Cmentarze żydowskie na Huculszczyźnie” (2018)		





Karta obiektu 18/2/2018	Miejscowość: Peczeniżyn (obwód iwanofrankowski, Ukraina)			
Zdjęcie obiektu	Rodzaj obiektu	Materiał z jakiego został wykonany	Inskrypcja (tekst)	Inskrypcja (symbolika)
	macewa	piaskowiec	przód: widoczna, czytelna tył: brak	czytelna [ptak, dłoń w geście błogosławieństwa, świecznik]
	Wskazania GPS		wymiary w cm (wysokość, szerokość, grubość)	
	N 48°30.368' E 024°53.039'		160x60x12	
	Stan zachowania, uwagi		Krótka charakterystyka cmentarza	
	dostateczny [macewa stoi pionowo; zauważalny odprysk piaskowca po prawej stronie; widoczne odbarwienia materiału; płyta porośnięta porostami]		Cmentarz ulokowany w obrębie miejscowości Peczeniżyn. Usytuowany jest na pagórku. Dotarcie do wielu obiektów jest bardzo utrudnione - znacząca część cmentarza jest zarośnięta młodymi drzewkami i krzakami. Bardzo duża ilość przewróconych i połamanych macew.	
		<b>Autorzy:</b> Andrzej Białkowski, Alicja Woźniak <b>Projekt:</b> „Przestrzeń końca czasu. Cmentarze żydowskie na Huculszczyźnie” (2018)		


<b>Karta obiektu 19/2/2018</b>		<b>Miejscowość: Peczeniżyn (obwód iwanofrankowski, Ukraina)</b>			
<b>Wskazania GPS</b>	<b>wymiary w cm (wysokość, szerokość, grubość)</b>	<b>Rodzaj obiektu</b>	<b>Materiał z jakiego został wykonany</b>	<b>Inskrypcja (tekst)</b>	<b>Inskrypcja (symbolika)</b>
N 48°30.368' E 024°53.039'	100x57x15	macewa	piaskowiec	przód: mało widoczna i czytelna tył: brak	mało widoczna i czytelna [świecznik]
<b>Stan zachowania, uwagi</b>	<b>Krótką charakterystyka cmentarza</b>	<b>Zdjęcie obiektu</b>			
niedostateczny [macewa znacząco przechylona do przodu; widoczny ubytek na górnej krawędzi; dolny fragment wkopany w ziemi; widoczne przebarwienia piaskowca; płyta porośnięta porostami]	Cmentarz ulokowany w obrębie miejscowości Peczeniżyn. Usytuowany jest na pagórku. Dotarcie do wielu obiektów jest bardzo utrudnione - znacząca część cmentarza jest zarośnięta młodymi drzewkami i krzakami. Bardzo duża ilość przewróconych i połamanych macew.				
<b>Autorzy:</b> Andrzej Białkowski, Alicja Woźniak <b>Projekt:</b> „Przestrzeń końca czasu. Cmentarze żydowskie na Huculszczyźnie” (2018)					

Karta obiektu 20/2/2018	Miejscowość: Peczeniżyn (obwód iwanofrankowski, Ukraina)			
Zdjęcie obiektu	Rodzaj obiektu	Materiał z jakiego został wykonany	Inskrypcja (tekst)	Inskrypcja (symbolika)
	macewa	piaskowiec	przód: widoczna, czytelna tył: brak	czytelna [dłonie w geście błogosławieństwa, świecznik]
	Wskazania GPS		wymiary w cm (wysokość, szerokość, grubość)	
	N 48°30.368' E 024°53.040'		136x51x15	
	Stan zachowania, uwagi		Krótka charakterystyka cmentarza	
	Dobry [macewa stoi pionowo; widoczne drobne ubytki na krawędziach płyty i odbarwienia piaskowca; płyta porośnięta porostami]		Cmentarz ulokowany w obrębie miejscowości Peczeniżyn. Usytuowany jest na pagórku. Dotarcie do wielu obiektów jest bardzo utrudnione - znacząca część cmentarza jest zarośnięta młodymi drzewkami i krzakami. Bardzo duża ilość przewróconych i połamanych macew.	
		<b>Autorzy:</b> Andrzej Białkowski, Alicja Woźniak <b>Projekt:</b> „Przestrzeń końca czasu. Cmentarze żydowskie na Huculszczyźnie” (2018)		





Karta obiektu 21/2/2018	Miejscowość: Peczeniżyn (obwód iwanofrankowski, Ukraina)			
Zdjęcie obiektu	Rodzaj obiektu	Materiał z jakiego został wykonany	Inskrypcja (tekst)	Inskrypcja (symbolika)
	macewa	piaskowiec	przód: widoczna, czytelna tył: widoczna, mało czytelna (al. hebrajski)	czytelna [świecznik]
	Wskazania GPS		wymiary w cm (wysokość, szerokość, grubość)	
	N 48°30.369' E 024°53.040'		180x57x11	
	Stan zachowania, uwagi		Krótka charakterystyka cmentarza	
	Dobry [macewa stoi pionowo; widoczne odbarwienia piaskowca; płyta porośnięta porostami i mchem]		Cmentarz ulokowany w obrębie miejscowości Peczeniżyn. Usytuowany jest na pagórku. Dotarcie do wielu obiektów jest bardzo utrudnione - znacząca część cmentarza jest zarośnięta młodymi drzewkami i krzakami. Bardzo duża ilość przewróconych i połamanych macew.	
		<b>Autorzy:</b> Andrzej Białkowski, Alicja Woźniak <b>Projekt:</b> „Przestrzeń końca czasu. Cmentarze żydowskie na Huculszczyźnie” (2018)		


Karta obiektu 22/2/2018	Miejscowość: Peczeniżyn (obwód iwanofrankowski, Ukraina)			
Zdjęcie obiektu	Rodzaj obiektu	Materiał z jakiego został wykonany	Inskrypcja (tekst)	Inskrypcja (symbolika)
	macewa	piaskowiec	przód: widoczna, czytelna (al. hebrajski), w dolnej części (al. łaciński): [HORODENKA] tył: brak	czytelna [heksagram]
	Wskazania GPS		wymiary w cm (wysokość, szerokość, grubość)	
	N 48°30.369' E 024°53.040'		130x55x14	
	Stan zachowania, uwagi		Krótka charakterystyka cmentarza	
	dostateczny [macewa stoi pionowo; widoczne odbarwienia piaskowca; płyta porośnięta porostami i mchem]		Cmentarz ulokowany w obrębie miejscowości Peczeniżyn. Usytuowany jest na pagórku. Dotarcie do wielu obiektów jest bardzo utrudnione - znacząca część cmentarza jest zarośnięta młodymi drzewkami i krzakami. Bardzo duża ilość przewróconych i połamanych macew.	
		<b>Autorzy:</b> Andrzej Białkowski, Alicja Woźniak <b>Projekt:</b> „Przestrzeń końca czasu. Cmentarze żydowskie na Huculszczyźnie” (2018)		

<b>Karta obiektu 23/2/2018</b>		<b>Miejscowość: Peczeniżyn (obwód iwanofrankowski, Ukraina)</b>			
<b>Wskazania GPS</b>	<b>wymiary w cm (wysokość, szerokość, grubość)</b>	<b>Rodzaj obiektu</b>	<b>Materiał z jakiego został wykonany</b>	<b>Inskrypcja (tekst)</b>	<b>Inskrypcja (symbolika)</b>
N 48°30.369' E 024°53.041'	91x50x10	macewa	piaskowiec	-	-
<b>Stan zachowania, uwagi</b>	<b>Krótką charakterystyka cmentarza</b>	<b>Zdjęcie obiektu</b>			
niedostateczny [macewa przechylona do przodu, wkopana w ziemię widoczny odprysk w górnej krawędzi piaskowca; zauważalne przebarwienia; płyta porośnięta porostami]	Cmentarz ulokowany w obrębie miejscowości Peczeniżyn. Usytuowany jest na pagórku. Dotarcie do wielu obiektów jest bardzo utrudnione - znacząca część cmentarza jest zarośnięta młodymi drzewkami i krzakami. Bardzo duża ilość przewróconych i połamanych macew.				
<p><b>Autorzy:</b> Andrzej Białkowski, Alicja Woźniak  <b>Projekt:</b> „Przestrzeń końca czasu. Cmentarze żydowskie na Huculszczyźnie” (2018)</p>					





Karta obiektu 24/2/2018	Miejscowość: Peczenizyn (obwód iwanofrankowski, Ukraina)			
Zdjęcie obiektu	Rodzaj obiektu	Materiał z jakiego został wykonany	Inskrypcja (tekst)	Inskrypcja (symbolika)
	macewa	piaskowiec	przód: widoczna, mało czytelny – zachowany fragment inskrypcji tył: brak	mało widoczna i czytelna [ptak]
	Wskazania GPS		wymiary w cm (wysokość, szerokość, grubość)	
	N 48°30.368' E 024°53.042'		160x58x12	
	Stan zachowania, uwagi		Krótka charakterystyka cmentarza	
	niedostateczny [macewa odchylona na lewą stronę, porośnięta porostami i mchem; zauważalna erozja i odbarwienia piaskowca]		Cmentarz ulokowany w obrębie miejscowości Peczenizyn. Usytuowany jest na pagórku. Dotarcie do wielu obiektów jest bardzo utrudnione - znacząca część cmentarza jest zarośnięta młodymi drzewkami i krzakami. Bardzo duża ilość przewróconych i połamanych macew.	
		<b>Autorzy:</b> Andrzej Białkowski, Alicja Woźniak <b>Projekt:</b> „Przestrzeń końca czasu. Cmentarze żydowskie na Huculszczyźnie” (2018)		


Karta obiektu 25/2/2018	Miejscowość: Peczeniżyn (obwód iwanofrankowski, Ukraina)			
Zdjęcie obiektu	Rodzaj obiektu	Materiał z jakiego został wykonany	Inskrypcja (tekst)	Inskrypcja (symbolika)
	macewa	piaskowiec	przód: widoczna, czytelna tył: brak	widoczna, czytelna, [heksagram]
	Wskazania GPS		wymiary w cm (wysokość, szerokość, grubość)	
	N 48°30.368' E 024°53.042'		170x59x16	
	Stan zachowania, uwagi		Krótka charakterystyka cmentarza	
	dostateczny [macewa stoi pionowo, porośnięta porostami i mchem; widoczne ubytki na krawędziach płyty; zauważalne odbarwienia piaskowca]		Cmentarz ulokowany w obrębie miejscowości Peczeniżyn. Usytuowany jest na pagórku. Dotarcie do wielu obiektów jest bardzo utrudnione - znacząca część cmentarza jest zarośnięta młodymi drzewkami i krzakami. Bardzo duża ilość przewróconych i połamanych macew.	
		<b>Autorzy:</b> Andrzej Białkowski, Alicja Woźniak <b>Projekt:</b> „Przestrzeń końca czasu. Cmentarze żydowskie na Huculszczyźnie” (2018)		

Karta obiektu 26/2/2018	Miejscowość: Peczeniżyn (obwód iwanofrankowski, Ukraina)			
Zdjęcie obiektu	Rodzaj obiektu	Materiał z jakiego został wykonany	Inskrypcja (tekst)	Inskrypcja (symbolika)
	macewa	piaskowiec	przód: widoczna, czytelna tył: widoczna, czytelna (al. hebrajski)	widoczna, czytelna, [lew]
	Wskazania GPS		wymiary w cm (wysokość, szerokość, grubość)	
	N 48°30.368' E 024°53.042'		125x60x9	
	Stan zachowania, uwagi		Krótka charakterystyka cmentarza	
	dostateczny [macewa przechylona do przodu, porośnięta porostami i mchem; widoczne ubytki na krawędziach płyty; zauważalne odbarwienia piaskowca]		Cmentarz ulokowany w obrębie miejscowości Peczeniżyn. Usytuowany jest na pagórku. Dotarcie do wielu obiektów jest bardzo utrudnione - znacząca część cmentarza jest zarośnięta młodymi drzewkami i krzakami. Bardzo duża ilość przewróconych i połamanych macew.	
		<b>Autorzy:</b> Andrzej Białkowski, Alicja Woźniak <b>Projekt:</b> „Przestrzeń końca czasu. Cmentarze żydowskie na Huculszczyźnie” (2018)		





Karta obiektu 27/2/2018	Miejscowość: Peczeniżyn (obwód iwanofrankowski, Ukraina)			
Zdjęcie obiektu	Rodzaj obiektu	Materiał z jakiego został wykonany	Inskrypcja (tekst)	Inskrypcja (symbolika)
	macewa	piaskowiec	przód: mało widoczna i czytelna tył: brak	mało widoczna i czytelna, [heksagram]
	Wskazania GPS		wymiary w cm (wysokość, szerokość, grubość)	
	N 48°30.367' E 024°53.043'		130x53x21	
	Stan zachowania, uwagi		Krótka charakterystyka cmentarza	
	niedostateczny [macewa odchylona na lewą stronę, porośnięta porostami i mchem; widoczne drobne ubytki na krawędziach płyty; zauważalne odbarwienia piaskowca]		Cmentarz ulokowany w obrębie miejscowości Peczeniżyn. Usytuowany jest na pagórku. Dotarcie do wielu obiektów jest bardzo utrudnione - znacząca część cmentarza jest zarośnięta młodymi drzewkami i krzakami. Bardzo duża ilość przewróconych i połamanych macew.	
		<b>Autorzy:</b> Andrzej Białkowski, Alicja Woźniak <b>Projekt:</b> „Przestrzeń końca czasu. Cmentarze żydowskie na Huculszczyźnie” (2018)		


Karta obiektu 28/2/2018	Miejscowość: Peczeniżyn (obwód iwanofrankowski, Ukraina)			
Zdjęcie obiektu	Rodzaj obiektu	Materiał z jakiego został wykonany	Inskrypcja (tekst)	Inskrypcja (symbolika)
	macewa	piaskowiec	przód: widoczna, czytelna tył: brak	widoczna, czytelna, [lew]
	Wskazania GPS		wymiary w cm (wysokość, szerokość, grubość)	
	N 48°30.367' E 024°53.044'		136x63x12	
	Stan zachowania, uwagi		Krótka charakterystyka cmentarza	
	dostateczny [macewa odchylona na lewą stronę, porośnięta porostami; widoczne ubytki na krawędziach płyty; zauważalne erozja w dolnej części, i odbarwienia piaskowca]		Cmentarz ulokowany w obrębie miejscowości Peczeniżyn. Usytuowany jest na pagórku. Dotarcie do wielu obiektów jest bardzo utrudnione - znacząca część cmentarza jest zarośnięta młodymi drzewkami i krzakami. Bardzo duża ilość przewróconych i połamanych macew.	
		<b>Autorzy:</b> Andrzej Białkowski, Alicja Woźniak <b>Projekt:</b> „Przestrzeń końca czasu. Cmentarze żydowskie na Huculszczyźnie” (2018)		

<b>Karta obiektu 29/2/2018</b>		<b>Miejscowość: Peczeniżyn (obwód iwanofrankowski, Ukraina)</b>			
<b>Wskazania GPS</b>	<b>wymiary w cm (wysokość, szerokość, grubość)</b>	<b>Rodzaj obiektu</b>	<b>Materiał z jakiego został wykonany</b>	<b>Inskrypcja (tekst)</b>	<b>Inskrypcja (symbolika)</b>
N 48°30.367' E 024°53.043'	49x61x11	macewa	piaskowiec	przód: mało widoczna, czytelny - zachowany niewielki fragment tył: brak	-
<b>Stan zachowania, uwagi</b>	<b>Krótką charakterystyka cmentarza</b>	<b>Zdjęcie obiektu</b>			
niedostateczny [macewa przełamana, zachowany niewielki, dolny fragment płyty]	Cmentarz ulokowany w obrębie miejscowości Peczeniżyn. Usytuowany jest na pagórku. Dotarcie do wielu obiektów jest bardzo utrudnione - znacząca część cmentarza jest zarośnięta młodymi drzewkami i krzakami. Bardzo duża ilość przewróconych i połamanych macew.				
<b>Autorzy:</b> Andrzej Białkowski, Alicja Woźniak <b>Projekt:</b> „Przestrzeń końca czasu. Cmentarze żydowskie na Huculszczyźnie” (2018)					





Karta obiektu 30/2/2018	Miejscowość: Peczeniżyn (obwód iwanofrankowski, Ukraina)			
Zdjęcie obiektu	Rodzaj obiektu	Materiał z jakiego został wykonany	Inskrypcja (tekst)	Inskrypcja (symbolika)
	macewa	piaskowiec	przód: widoczna, czytelna tył: brak	widoczna, czytelna, [heksagram]
	Wskazania GPS		wymiary w cm (wysokość, szerokość, grubość)	
	N 48°30.366' E 024°53.044'		122x61x14	
	Stan zachowania, uwagi		Krótka charakterystyka cmentarza	
	dostateczny [macewa stoi pionowo, porośnięta porostami i mchem; widoczna erozja i drobne ubytki na krawędziach płyty; zauważalne odbarwienia piaskowca]		Cmentarz ulokowany w obrębie miejscowości Peczeniżyn. Usytuowany jest na pagórku. Dotarcie do wielu obiektów jest bardzo utrudnione - znacząca część cmentarza jest zarośnięta młodymi drzewkami i krzakami. Bardzo duża ilość przewróconych i połamanych macew.	
		<b>Autorzy:</b> Andrzej Białkowski, Alicja Woźniak <b>Projekt:</b> „Przestrzeń końca czasu. Cmentarze żydowskie na Huculszczyźnie” (2018)		

<b>Karta obiektu 31/2/2018</b>		<b>Miejscowość: Peczeniżyn (obwód iwanofrankowski, Ukraina)</b>			
<b>Wskazania GPS</b>	<b>wymiary w cm (wysokość, szerokość, grubość)</b>	<b>Rodzaj obiektu</b>	<b>Materiał z jakiego został wykonany</b>	<b>Inskrypcja (tekst)</b>	<b>Inskrypcja (symbolika)</b>
N 48°30.366' E 024°53.043'	118x56x15	macewa	piaskowiec	-	widoczna: orzeł
<b>Stan zachowania, uwagi</b>	<b>Krótką charakterystyka cmentarza</b>	<b>Zdjęcie obiektu</b>			
niedostateczny [macewa przechylona do przodu; znaczna część znajduje się w ziemi; widoczne przebarwienia piaskowca; płyta porośnięta porostami]	Cmentarz ulokowany w obrębie miejscowości Peczeniżyn. Usytuowany jest na pagórku. Dotarcie do wielu obiektów jest bardzo utrudnione - znacząca część cmentarza jest zarośnięta młodymi drzewkami i krzakami. Bardzo duża ilość przewróconych i połamanych macew.				
<b>Autorzy:</b> Andrzej Białkowski, Alicja Woźniak <b>Projekt:</b> „Przestrzeń końca czasu. Cmentarze żydowskie na Huculszczyźnie” (2018)					


Karta obiektu 32/2/2018	Miejscowość: Peczeniżyn (obwód iwanofrankowski, Ukraina)			
Zdjęcie obiektu	Rodzaj obiektu	Materiał z jakiego został wykonany	Inskrypcja (tekst)	Inskrypcja (symbolika)
	macewa	piaskowiec	przód: widoczna, czytelny tył: czytelna (al. hebrajski)	widoczna, czytelna [motyw roślinny]
	Wskazania GPS		wymiary w cm (wysokość, szerokość, grubość)	
	N 48°30.367' E 024°53.046'		100x48x13	
	Stan zachowania, uwagi		Krótka charakterystyka cmentarza	
	dostateczny [macewa przechylona do przodu; widoczne przebarwienia piaskowca; płyta porośnięta porostami i mchem]		Cmentarz ulokowany w obrębie miejscowości Peczeniżyn. Usytuowany jest na pagórku. Dotarcie do wielu obiektów jest bardzo utrudnione - znacząca część cmentarza jest zarośnięta młodymi drzewkami i krzakami. Bardzo duża ilość przewróconych i połamanych macew.	
		<b>Autorzy:</b> Andrzej Białkowski, Alicja Woźniak <b>Projekt:</b> „Przestrzeń końca czasu. Cmentarze żydowskie na Huculszczyźnie” (2018)		




Karta obiektu 33/2/2018	Miejscowość: Peczenizyn (obwód iwanofrankowski, Ukraina)			
Zdjęcie obiektu	Rodzaj obiektu	Materiał z jakiego został wykonany	Inskrypcja (tekst)	Inskrypcja (symbolika)
	macewa	piaskowiec	przód: widoczna, czytelna tył: brak	widoczna, czytelna, [ptak]
	Wskazania GPS		wymiary w cm (wysokość, szerokość, grubość)	
	N 48°30.366' E 024°53.044'		114x52x13	
	Stan zachowania, uwagi		Krótka charakterystyka cmentarza	
	dostateczny [macewa odchylona do tyłu i przechylona na lewą stronę; porośnięta porostami i mchem; widoczne, drobne ubytki na krawędziach płyty; zauważalne odbarwienia piaskowca]		Cmentarz ulokowany w obrębie miejscowości Peczenizyn. Usytuowany jest na pagórku. Dotarcie do wielu obiektów jest bardzo utrudnione - znacząca część cmentarza jest zarośnięta młodymi drzewkami i krzakami. Bardzo duża ilość przewróconych i połamanych macew.	
		<b>Autorzy:</b> Andrzej Białkowski, Alicja Woźniak <b>Projekt:</b> „Przestrzeń końca czasu. Cmentarze żydowskie na Huculszczyźnie” (2018)		


Karta obiektu 34/2/2018	Miejscowość: Peczenizyn (obwód iwanofrankowski, Ukraina)			
Zdjęcie obiektu	Rodzaj obiektu	Materiał z jakiego został wykonany	Inskrypcja (tekst)	Inskrypcja (symbolika)
	macewa	piaskowiec	przód: mało widoczna i czytelna tył: brak	mało widoczna i czytelna [orzeł]
	Wskazania GPS		wymiary w cm (wysokość, szerokość, grubość)	
	N 48°30.367' E 024°53.046'		96x40x18	
	<b>Stan zachowania, uwagi</b>		<b>Krótką charakterystyka cmentarza</b>	
	niedostateczny [macewa odchylona do tyłu; widoczna erozja i przebarwienia piaskowca; płyta porośnięta porostami]		Cmentarz ulokowany w obrębie miejscowości Peczenizyn. Usytuowany jest na pagórku. Dotarcie do wielu obiektów jest bardzo utrudnione - znacząca część cmentarza jest zarośnięta młodymi drzewkami i krzakami. Bardzo duża ilość przewróconych i połamanych macew.	
		<b>Autorzy:</b> Andrzej Białkowski, Alicja Woźniak <b>Projekt:</b> „Przestrzeń końca czasu. Cmentarze żydowskie na Huculszczyźnie” (2018)		




Karta obiektu 35/2/2018	Miejscowość: Peczeniżyn (obwód iwanofrankowski, Ukraina)			
Zdjęcie obiektu	Rodzaj obiektu	Materiał z jakiego został wykonany	Inskrypcja (tekst)	Inskrypcja (symbolika)
	macewa	piaskowiec	przód: - tył: mało czytelna (al. hebrajski)	-
	Wskazania GPS		wymiary w cm (wysokość, szerokość, grubość)	
	N 48°30.367' E 024°53.047'		160x61x18	
	Stan zachowania, uwagi		Krótka charakterystyka cmentarza	
	niedostateczny [macewa przewrócona, porośnięta porostami i mchem; widoczna erozja i przebarwienia piaskowca]		Cmentarz ulokowany w obrębie miejscowości Peczeniżyn. Usytuowany jest na pagórku. Dotarcie do wielu obiektów jest bardzo utrudnione - znacząca część cmentarza jest zarośnięta młodymi drzewkami i krzakami. Bardzo duża ilość przewróconych i połamanych macew.	
		<b>Autorzy:</b> Andrzej Białkowski, Alicja Woźniak <b>Projekt:</b> „Przestrzeń końca czasu. Cmentarze żydowskie na Huculszczyźnie” (2018)		




<b>Karta obiektu 36/2/2018</b>		<b>Miejscowość: Peczeniżyn (obwód iwanofrankowski, Ukraina)</b>			
<b>Wskazania GPS</b>	<b>wymiary w cm (wysokość, szerokość, grubość)</b>	<b>Rodzaj obiektu</b>	<b>Materiał z jakiego został wykonany</b>	<b>Inskrypcja (tekst)</b>	<b>Inskrypcja (symbolika)</b>
N 48°30.368' E 024°53.047'	180x60x17	macewa	piaskowiec	przód: mało widoczna i czytelna tył: brak	widoczna, czytelna: [dłonie w geście błogosławieństwa]
<b>Stan zachowania, uwagi</b>	<b>Krótką charakterystyka cmentarza</b>	<b>Zdjęcie obiektu</b>			
dostateczny [macewa znacznie przechylona na prawą stronę; widoczne przebarwienia piaskowca; płyta porośnięta porostami]	Cmentarz ulokowany w obrębie miejscowości Peczeniżyn. Usytuowany jest na pagórku. Dotarcie do wielu obiektów jest bardzo utrudnione - znacząca część cmentarza jest zarośnięta młodymi drzewkami i krzakami. Bardzo duża ilość przewróconych i połamanych macew.				
<b>Autorzy:</b> Andrzej Białkowski, Alicja Woźniak <b>Projekt:</b> „Przestrzeń końca czasu. Cmentarze żydowskie na Huculszczyźnie” (2018)					


Karta obiektu 37/2/2018	Miejscowość: Peczeniżyn (obwód iwanofrankowski, Ukraina)			
Zdjęcie obiektu	Rodzaj obiektu	Materiał z jakiego został wykonany	Inskrypcja (tekst)	Inskrypcja (symbolika)
	macewa	piaskowiec	przód: widoczna, czytelna tył: brak	widoczna, czytelna, [świecznik]
	Wskazania GPS		wymiary w cm (wysokość, szerokość, grubość)	
	N 48°30.368' E 024°53.047'		120x50x12	
	Stan zachowania, uwagi		Krótka charakterystyka cmentarza	
	dostateczny [macewa stoi pionowo, porośnięta porostami i mchem; widoczne drobne ubytki na krawędziach płyty; zauważalne odbarwienia piaskowca]		Cmentarz ulokowany w obrębie miejscowości Peczeniżyn. Usytuowany jest na pagórku. Dotarcie do wielu obiektów jest bardzo utrudnione - znacząca część cmentarza jest zarośnięta młodymi drzewkami i krzakami. Bardzo duża ilość przewróconych i połamanych macew.	
		<b>Autorzy:</b> Andrzej Białkowski, Alicja Woźniak <b>Projekt:</b> „Przestrzeń końca czasu. Cmentarze żydowskie na Huculszczyźnie” (2018)		




Karta obiektu 38/2/2018	Miejscowość: Peczeniżyn (obwód iwanofrankowski, Ukraina)			
Zdjęcie obiektu	Rodzaj obiektu	Materiał z jakiego został wykonany	Inskrypcja (tekst)	Inskrypcja (symbolika)
	macewa	piaskowiec	przód: widoczna, czytelna tył: brak	widoczna, czytelna [ptak]
	Wskazania GPS		wymiary w cm (wysokość, szerokość, grubość)	
	N 48°30.367' E 024°53.046'		160x48x10	
	Stan zachowania, uwagi		Krótka charakterystyka cmentarza	
	niedostateczny [macewa przewrócona; widoczne ubytki w górnej części płyty; zauważalne odbarwienia piaskowca]		Cmentarz ulokowany w obrębie miejscowości Peczeniżyn. Usytuowany jest na pagórku. Dotarcie do wielu obiektów jest bardzo utrudnione - znacząca część cmentarza jest zarośnięta młodymi drzewkami i krzakami. Bardzo duża ilość przewróconych i połamanych macew.	
		<b>Autorzy:</b> Andrzej Białkowski, Alicja Woźniak <b>Projekt:</b> „Przestrzeń końca czasu. Cmentarze żydowskie na Huculszczyźnie” (2018)		





Karta obiektu 39/2/2018	Miejscowość: Peczeniżyn (obwód iwanofrankowski, Ukraina)			
Zdjęcie obiektu	Rodzaj obiektu	Materiał z jakiego został wykonany	Inskrypcja (tekst)	Inskrypcja (symbolika)
	macewa	piaskowiec	przód: widoczna, mało czytelna tył: brak	-
	Wskazania GPS		wymiary w cm (wysokość, szerokość, grubość)	
	N 48°30.368' E 024°53.046'		90x58x15	
	Stan zachowania, uwagi		Krótka charakterystyka cmentarza	
	<p>niedostateczny [macewa przełamana, porośnięta porostami i mchem; widoczne ubytki na krawędziach płyty; zauważalne odbarwienia piaskowca]</p>		<p>Cmentarz ulokowany w obrębie miejscowości Peczeniżyn. Usytuowany jest na pagórku. Dotarcie do wielu obiektów jest bardzo utrudnione - znacząca część cmentarza jest zarośnięta młodymi drzewkami i krzakami. Bardzo duża ilość przewróconych i połamanych macew.</p>	
		<p><b>Autorzy:</b> Andrzej Białkowski, Alicja Woźniak <b>Projekt:</b> „Przestrzeń końca czasu. Cmentarze żydowskie na Huculszczyźnie” (2018)</p>		


Karta obiektu 40/2/2018	Miejscowość: Peczenizyn (obwód iwanofrankowski, Ukraina)			
Zdjęcie obiektu	Rodzaj obiektu	Materiał z jakiego został wykonany	Inskrypcja (tekst)	Inskrypcja (symbolika)
	macewa	piaskowiec	przód: widoczna, mało czytelna tył: brak	widoczna, czytelna, [kiście winogron, dłonie w geście błogosławieństwa]
	Wskazania GPS		wymiary w cm (wysokość, szerokość, grubość)	
	N 48°30.368' E 024°53.046'		190x61x15	
	Stan zachowania, uwagi		Krótka charakterystyka cmentarza	
	dobry [macewa stoi pionowo, porośnięta porostami i mchem; widoczne odbarwienia piaskowca]		Cmentarz ulokowany w obrębie miejscowości Peczenizyn. Usytuowany jest na pagórku. Dotarcie do wielu obiektów jest bardzo utrudnione - znacząca część cmentarza jest zarośnięta młodymi drzewkami i krzakami. Bardzo duża ilość przewróconych i połamanych macew.	
		<b>Autorzy:</b> Andrzej Białkowski, Alicja Woźniak <b>Projekt:</b> „Przestrzeń końca czasu. Cmentarze żydowskie na Huculszczyźnie” (2018)		

Karta obiektu 41/2/2018	Miejscowość: Peczenizyn (obwód iwanofrankowski, Ukraina)			
Zdjęcie obiektu	Rodzaj obiektu	Materiał z jakiego został wykonany	Inskrypcja (tekst)	Inskrypcja (symbolika)
	macewa	piaskowiec	przód: widoczna, czytelna tył: brak	widoczna, czytelna, [dłonie w geście błogosławieństwa, świecznik, ptaki]
	Wskazania GPS		wymiary w cm (wysokość, szerokość, grubość)	
	N 48°30.368' E 024°53.044'		190x61x16	
	Stan zachowania, uwagi		Krótka charakterystyka cmentarza	
	dobry [macewa stoi pionowo, delikatnie przechylona do przodu; widoczne odbarwienia w górnej części płyty]		Cmentarz ulokowany w obrębie miejscowości Peczenizyn. Usytuowany jest na pagórku. Dotarcie do wielu obiektów jest bardzo utrudnione - znacząca część cmentarza jest zarośnięta młodymi drzewkami i krzakami. Bardzo duża ilość przewróconych i połamanych macew.	
		<b>Autorzy:</b> Andrzej Białkowski, Alicja Woźniak <b>Projekt:</b> „Przestrzeń końca czasu. Cmentarze żydowskie na Huculszczyźnie” (2018)		





Karta obiektu 42/2/2018	Miejscowość: Peczenizyn (obwód iwanofrankowski, Ukraina)			
Zdjęcie obiektu	Rodzaj obiektu	Materiał z jakiego został wykonany	Inskrypcja (tekst)	Inskrypcja (symbolika)
	macewa	piaskowiec	przód: widoczna, czytelna tył: brak	widoczna, czytelna, [dłonie w geście błogostawieństwa, świeczniki]
	Wskazania GPS		wymiary w cm (wysokość, szerokość, grubość)	
	N 48°30.368' E 024°53.044'		170x65x18	
	Stan zachowania, uwagi		Krótka charakterystyka cmentarza	
	dostateczny [macewa stoi pionowo; zauważalna erozja i odbarwienia w górnej części płyty]		Cmentarz ulokowany w obrębie miejscowości Peczenizyn. Usytuowany jest na pagórku. Dotarcie do wielu obiektów jest bardzo utrudnione - znacząca część cmentarza jest zarośnięta młodymi drzewkami i krzakami. Bardzo duża ilość przewróconych i połamanych macew.	
		<b>Autorzy:</b> Andrzej Białkowski, Alicja Woźniak <b>Projekt:</b> „Przestrzeń końca czasu. Cmentarze żydowskie na Huculszczyźnie” (2018)		


<b>Karta obiektu 43/2/2018</b>		<b>Miejscowość: Peczeniżyn (obwód iwanofrankowski, Ukraina)</b>			
<b>Wskazania GPS</b>	<b>wymiary w cm (wysokość, szerokość, grubość)</b>	<b>Rodzaj obiektu</b>	<b>Materiał z jakiego został wykonany</b>	<b>Inskrypcja (tekst)</b>	<b>Inskrypcja (symbolika)</b>
N 48°30.369' E 024°53.043'	170x52x20	macewa	piaskowiec	przód: mało widoczna, czytelny – odstłonięty fragment tył: brak	widoczna, czytelna: [dłonie w geście błogosławieństwa, świecznik]
<b>Stan zachowania, uwagi</b>	<b>Krótką charakterystyka cmentarza</b>	<b>Zdjęcie obiektu</b>			
niedostateczny [macewa znacząco przechylona do przodu i na lewą stronę; widoczne liczne ubytki materiału i przebarwienia piaskowca; płyta porośnięta porostami]	Cmentarz ulokowany w obrębie miejscowości Peczeniżyn. Usytuowany jest na pagórku. Dotarcie do wielu obiektów jest bardzo utrudnione - znacząca część cmentarza jest zarośnięta młodymi drzewkami i krzakami. Bardzo duża ilość przewróconych i połamanych macew.				
<b>Autorzy:</b> Andrzej Białkowski, Alicja Woźniak <b>Projekt:</b> „Przestrzeń końca czasu. Cmentarze żydowskie na Huculszczyźnie” (2018)					

<b>Karta obiektu 44/2/2018</b>		<b>Miejscowość: Peczeniżyn (obwód iwanofrankowski, Ukraina)</b>			
<b>Wskazania GPS</b>	<b>wymiary w cm (wysokość, szerokość, grubość)</b>	<b>Rodzaj obiektu</b>	<b>Materiał z jakiego został wykonany</b>	<b>Inskrypcja (tekst)</b>	<b>Inskrypcja (symbolika)</b>
N 48°30.369' E 024°53.044'	130x67x17	macewa	piaskowiec	przód: mało widoczna, czytelny – odstłonięty fragment tył: brak	widoczna, czytelna: [dłonie w geście błogosławieństwa, ptak, rozeta]
<b>Stan zachowania, uwagi</b>	<b>Krótką charakterystyka cmentarza</b>	<b>Zdjęcie obiektu</b>			
niedostateczny [macewa znacząco przechylona na lewą stronę i do przodu; dolny fragment znajduje się w ziemi; widoczne przebarwienia piaskowca; płyta porośnięta porostami]	Cmentarz ulokowany w obrębie miejscowości Peczeniżyn. Usytuowany jest na pagórku. Dotarcie do wielu obiektów jest bardzo utrudnione - znacząca część cmentarza jest zarośnięta młodymi drzewkami i krzakami. Bardzo duża ilość przewróconych i połamanych macew.				
<b>Autorzy:</b> Andrzej Białkowski, Alicja Woźniak <b>Projekt:</b> „Przestrzeń końca czasu. Cmentarze żydowskie na Huculszczyźnie” (2018)					





Karta obiektu 45/2/2018	Miejscowość: Peczeniżyn (obwód iwanofrankowski, Ukraina)			
Zdjęcie obiektu	Rodzaj obiektu	Materiał z jakiego został wykonany	Inskrypcja (tekst)	Inskrypcja (symbolika)
	macewa	piaskowiec	przód: widoczna, mało czytelny – zachowany fragment tył: brak	widoczna, czytelna, [dłonie w geście błogosławieństwa, świece, ptak]
	Wskazania GPS		wymiary w cm (wysokość, szerokość, grubość)	
	N 48°30.369' E 024°53.044'		160x61x15	
	Stan zachowania, uwagi		Krótka charakterystyka cmentarza	
	niedostateczny [macewa przechylona do przodu, oparta o inną płytę; dolna część znajduje się w ziemi; porośnięta porostami i mchem; widoczna erozja i odbarwienia piaskowca]		Cmentarz ulokowany w obrębie miejscowości Peczeniżyn. Usytuowany jest na pagórku. Dotarcie do wielu obiektów jest bardzo utrudnione - znacząca część cmentarza jest zarośnięta młodymi drzewkami i krzakami. Bardzo duża ilość przewróconych i połamanych macew.	
		<b>Autorzy:</b> Andrzej Białkowski, Alicja Woźniak <b>Projekt:</b> „Przestrzeń końca czasu. Cmentarze żydowskie na Huculszczyźnie” (2018)		

Karta obiektu 46/2/2018	Miejscowość: Peczeniżyn (obwód iwanofrankowski, Ukraina)			
Zdjęcie obiektu	Rodzaj obiektu	Materiał z jakiego został wykonany	Inskrypcja (tekst)	Inskrypcja (symbolika)
	macewa	piaskowiec	przód: słabo widoczna, mało czytelna tył: brak	-
	Wskazania GPS		wymiary w cm (wysokość, szerokość, grubość)	
	N 48°30.371' E 024°53.043'		125x56x12	
	Stan zachowania, uwagi		Krótka charakterystyka cmentarza	
	niedostateczny [macewa odchylona do tyłu; porośnięta porostami i mchem; widoczna erozja i odbarwienia piaskowca]		Cmentarz ulokowany w obrębie miejscowości Peczeniżyn. Usytuowany jest na pagórku. Dotarcie do wielu obiektów jest bardzo utrudnione - znacząca część cmentarza jest zarośnięta młodymi drzewkami i krzakami. Bardzo duża ilość przewróconych i połamanych macew.	
		<b>Autorzy:</b> Andrzej Białkowski, Alicja Woźniak <b>Projekt:</b> „Przestrzeń końca czasu. Cmentarze żydowskie na Huculszczyźnie” (2018)		


Karta obiektu 47/2/2018	Miejscowość: Peczeniżyn (obwód iwanofrankowski, Ukraina)			
Zdjęcie obiektu	Rodzaj obiektu	Materiał z jakiego został wykonany	Inskrypcja (tekst)	Inskrypcja (symbolika)
	macewa	piaskowiec	przód: widoczna, czytelny – zachowany fragment tył: brak	-
	Wskazania GPS		wymiary w cm (wysokość, szerokość, grubość)	
	N 48°30.371' E 024°53.042'		90x60x12	
	Stan zachowania, uwagi		Krótka charakterystyka cmentarza	
	niedostateczny [macewa wmurowana w cokół, przełamana, porośnięta porostami; widoczne ubytki na krawędziach płyty; zauważalna erozja i odbarwienia piaskowca]		Cmentarz ulokowany w obrębie miejscowości Peczeniżyn. Usytuowany jest na pagórku. Dotarcie do wielu obiektów jest bardzo utrudnione - znacząca część cmentarza jest zarośnięta młodymi drzewkami i krzakami. Bardzo duża ilość przewróconych i połamanych macew.	
		<b>Autorzy:</b> Andrzej Białkowski, Alicja Woźniak <b>Projekt:</b> „Przestrzeń końca czasu. Cmentarze żydowskie na Huculszczyźnie” (2018)		




Karta obiektu 48/2/2018	Miejscowość: Peczeniżyn (obwód iwanofrankowski, Ukraina)			
Zdjęcie obiektu	Rodzaj obiektu	Materiał z jakiego został wykonany	Inskrypcja (tekst)	Inskrypcja (symbolika)
	macewa	piaskowiec	przód: mało widoczna, mało czytelna tył: brak	-
	Wskazania GPS		wymiary w cm (wysokość, szerokość, grubość)	
	N 48°30.371' E 024°53.042'		133x53x16	
	Stan zachowania, uwagi		Krótka charakterystyka cmentarza	
	<p>niedostateczny [macewa znacznie przechylona na lewą stronę i do tyłu; porośnięta porostami i mchem; zauważalna erozja i odbarwienia piaskowca]</p>		<p>Cmentarz ulokowany w obrębie miejscowości Peczeniżyn. Usytuowany jest na pagórku. Dotarcie do wielu obiektów jest bardzo utrudnione - znacząca część cmentarza jest zarośnięta młodymi drzewkami i krzakami. Bardzo duża ilość przewróconych i połamanych macew.</p>	
		<p><b>Autorzy:</b> Andrzej Białkowski, Alicja Woźniak <b>Projekt:</b> „Przestrzeń końca czasu. Cmentarze żydowskie na Huculszczyźnie” (2018)</p>		


Karta obiektu 49/2/2018	Miejscowość: Peczeniżyn (obwód iwanofrankowski, Ukraina)			
Zdjęcie obiektu	Rodzaj obiektu	Materiał z jakiego został wykonany	Inskrypcja (tekst)	Inskrypcja (symbolika)
	macewa	piaskowiec	przód: widoczna, mało czytelna tył: brak	widoczna, czytelna, [dłonie w geście błogosławieństwa, świecznik]
	Wskazania GPS		wymiary w cm (wysokość, szerokość, grubość)	
	N 48°30.371' E 024°53.044'		180x60x13	
	Stan zachowania, uwagi		Krótka charakterystyka cmentarza	
	niedostateczny [macewa stoi pionowo, porośnięta porostami i mchem; widoczne ubytki na krawędziach płyty; zauważalna erozja i odbarwienia piaskowca]		Cmentarz ulokowany w obrębie miejscowości Peczeniżyn. Usytuowany jest na pagórku. Dotarcie do wielu obiektów jest bardzo utrudnione - znacząca część cmentarza jest zarośnięta młodymi drzewkami i krzakami. Bardzo duża ilość przewróconych i połamanych macew.	
		<b>Autorzy:</b> Andrzej Białkowski, Alicja Woźniak <b>Projekt:</b> „Przestrzeń końca czasu. Cmentarze żydowskie na Huculszczyźnie” (2018)		




<b>Karta obiektu 50/2/2018</b>		<b>Miejscowość: Peczeniżyn (obwód iwanofrankowski, Ukraina)</b>			
<b>Wskazania GPS</b>	<b>wymiary w cm (wysokość, szerokość, grubość)</b>	<b>Rodzaj obiektu</b>	<b>Materiał z jakiego został wykonany</b>	<b>Inskrypcja (tekst)</b>	<b>Inskrypcja (symbolika)</b>
N 48°30.372' E 024°53.043'	75x46x12	macewa	piaskowiec	przód: mało widoczna i czytelna tył: brak	widoczna, mało czytelna: [świecznik]
<b>Stan zachowania, uwagi</b>	<b>Krótką charakterystyka cmentarza</b>	<b>Zdjęcie obiektu</b>			
niedostateczny [macewa znacząco przechylona do przodu; znaczna część znajduje się w ziemi; widoczna erozja i przebarwienia piaskowca; płyta porośnięta mchem i porostami]	Cmentarz ulokowany w obrębie miejscowości Peczeniżyn. Usytuowany jest na pagórku. Dotarcie do wielu obiektów jest bardzo utrudnione - znaczna część cmentarza jest zarośnięta młodymi drzewkami i krzakami. Bardzo duża ilość przewróconych i połamanych macew.				
<b>Autorzy:</b> Andrzej Białkowski, Alicja Woźniak <b>Projekt:</b> „Przestrzeń końca czasu. Cmentarze żydowskie na Huculszczyźnie” (2018)					





Karta obiektu 51/2/2018	Miejscowość: Peczeniżyn (obwód iwanofrankowski, Ukraina)			
Zdjęcie obiektu	Rodzaj obiektu	Materiał z jakiego został wykonany	Inskrypcja (tekst)	Inskrypcja (symbolika)
	macewa	piaskowiec	przód: widoczna, mało czytelna tył: brak	widoczna, czytelna, [dłonie w geście błogosławieństwa, świecznik]
	Wskazania GPS		wymiary w cm (wysokość, szerokość, grubość)	
	N 48°30.372' E 024°53.043'		127x49x15	
	Stan zachowania, uwagi		Krótka charakterystyka cmentarza	
	dostateczny [macewa stoi pionowo, porośnięta porostami i mchem; widoczne ubytki na krawędziach płyty; zauważalna erozja i odbarwienia piaskowca]		Cmentarz ulokowany w obrębie miejscowości Peczeniżyn. Usytuowany jest na pagórku. Dotarcie do wielu obiektów jest bardzo utrudnione - znacząca część cmentarza jest zarośnięta młodymi drzewkami i krzakami. Bardzo duża ilość przewróconych i połamanych macew.	
		<b>Autorzy:</b> Andrzej Białkowski, Alicja Woźniak <b>Projekt:</b> „Przestrzeń końca czasu. Cmentarze żydowskie na Huculszczyźnie” (2018)		


Karta obiektu 52/2/2018	Miejscowość: Peczeniżyn (obwód iwanofrankowski, Ukraina)			
Zdjęcie obiektu	Rodzaj obiektu	Materiał z jakiego został wykonany	Inskrypcja (tekst)	Inskrypcja (symbolika)
	macewa	piaskowiec	przód: widoczna, mało czytelna tył: czytelna	widoczna, czytelna, [dłonie w geście błogostawienia, świecznik]
	Wskazania GPS		wymiary w cm (wysokość, szerokość, grubość)	
	N 48°30.373' E 024°53.043'		160x62x16	
	Stan zachowania, uwagi		Krótka charakterystyka cmentarza	
	dostateczny [macewa stoi pionowo; porośnięta porostami i mchem; widoczne, drobne ubytki na krawędziach płyty; zauważalne odbarwienia piaskowca]		Cmentarz ulokowany w obrębie miejscowości Peczeniżyn. Usytuowany jest na pagórku. Dotarcie do wielu obiektów jest bardzo utrudnione - znacząca część cmentarza jest zarośnięta młodymi drzewkami i krzakami. Bardzo duża ilość przewróconych i połamanych macew.	
		<b>Autorzy:</b> Andrzej Białkowski, Alicja Woźniak <b>Projekt:</b> „Przestrzeń końca czasu. Cmentarze żydowskie na Huculszczyźnie” (2018)		

Karta obiektu 53/2/2018	Miejscowość: Peczenizyn (obwód iwanofrankowski, Ukraina)			
Zdjęcie obiektu	Rodzaj obiektu	Materiał z jakiego został wykonany	Inskrypcja (tekst)	Inskrypcja (symbolika)
	macewa	piaskowiec	przód: widoczna, mało czytelny dolny fragment inskrypcji tył: brak	widoczna, czytelna, [ornament roślinny]
	Wskazania GPS		wymiary w cm (wysokość, szerokość, grubość)	
	N 48°30.373' E 024°53.043'		115x45x15	
	Stan zachowania, uwagi		Krótka charakterystyka cmentarza	
	dostateczny [macewa stoi pionowo, porośnięta porostami i mchem; zauważalna erozja i odbarwienia piaskowca]		Cmentarz ulokowany w obrębie miejscowości Peczenizyn. Usytuowany jest na pagórku. Dotarcie do wielu obiektów jest bardzo utrudnione - znacząca część cmentarza jest zarośnięta młodymi drzewkami i krzakami. Bardzo duża ilość przewróconych i połamanych macew.	
		<b>Autorzy:</b> Andrzej Białkowski, Alicja Woźniak <b>Projekt:</b> „Przestrzeń końca czasu. Cmentarze żydowskie na Huculszczyźnie” (2018)		





Karta obiektu 54/2/2018	Miejscowość: Peczeniżyn (obwód iwanofrankowski, Ukraina)			
Zdjęcie obiektu	Rodzaj obiektu	Materiał z jakiego został wykonany	Inskrypcja (tekst)	Inskrypcja (symbolika)
	macewa	piaskowiec	przód: widoczna, czytelna tył: brak	widoczna, czytelna, [świecznik]
	Wskazania GPS		wymiary w cm (wysokość, szerokość, grubość)	
	N 48°30.372' E 024°53.043'		123x49x14	
	Stan zachowania, uwagi		Krótka charakterystyka cmentarza	
	dostateczny [macewa przechylona na prawą stronę, porośnięta porostami i mchem; widoczna erozja i liczne ubytki na krawędziach płyty; zauważalne odbarwienia piaskowca]		Cmentarz ulokowany w obrębie miejscowości Peczeniżyn. Usytuowany jest na pagórku. Dotarcie do wielu obiektów jest bardzo utrudnione - znacząca część cmentarza jest zarośnięta młodymi drzewkami i krzakami. Bardzo duża ilość przewróconych i połamanych macew.	
		<b>Autorzy:</b> Andrzej Białkowski, Alicja Woźniak <b>Projekt:</b> „Przestrzeń końca czasu. Cmentarze żydowskie na Huculszczyźnie” (2018)		

Karta obiektu 55/2/2018	Miejscowość: Peczenizyn (obwód iwanofrankowski, Ukraina)			
Zdjęcie obiektu	Rodzaj obiektu	Materiał z jakiego został wykonany	Inskrypcja (tekst)	Inskrypcja (symbolika)
	macewa	piaskowiec	przód: mało widoczna, mało czytelna tył: brak	mało widoczna, czytelna, [dłonie w geście błogostawieństwa, świecznik]
	Wskazania GPS		wymiary w cm (wysokość, szerokość, grubość)	
	N 48°30.372' E 024°53.044'		128x45x14	
	Stan zachowania, uwagi		Krótka charakterystyka cmentarza	
	niedostateczny [macewa przechylona na lewą stronę, oparta o inną płytę; porośnięta porostami; zauważalna erozja i odbarwienia piaskowca]		Cmentarz ulokowany w obrębie miejscowości Peczenizyn. Usytuowany jest na pagórku. Dotarcie do wielu obiektów jest bardzo utrudnione - znacząca część cmentarza jest zarośnięta młodymi drzewkami i krzakami. Bardzo duża ilość przewróconych i połamanych macew.	
		<b>Autorzy:</b> Andrzej Białkowski, Alicja Woźniak <b>Projekt:</b> „Przestrzeń końca czasu. Cmentarze żydowskie na Huculszczyźnie” (2018)		


Karta obiektu 56/2018	Miejscowość: Peczeniżyn (obwód iwanofrankowski, Ukraina)			
Zdjęcie obiektu	Rodzaj obiektu	Materiał z jakiego został wykonany	Inskrypcja (tekst)	Inskrypcja (symbolika)
	macewa	piaskowiec	przód: mało widoczna, mało czytelna tył: brak	widoczna, mało czytelna, [świecznik]
	Wskazania GPS		wymiary w cm (wysokość, szerokość, grubość)	
	N 48°30.368' E 024°53.049'		163x530x15	
	Stan zachowania, uwagi		Krótka charakterystyka cmentarza	
	<p>niedostateczny [macewa stoi oparta o inną płytę, porośnięta porostami i mchem; widoczne ubytki na górnej krawędzi płyty; zauważalne odbarwienia piaskowca]</p>		<p>Cmentarz ulokowany w obrębie miejscowości Peczeniżyn. Usytuowany jest na pagórku. Dotarcie do wielu obiektów jest bardzo utrudnione - znacząca część cmentarza jest zarośnięta młodymi drzewkami i krzakami. Bardzo duża ilość przewróconych i połamanych macew.</p>	
		<p><b>Autorzy:</b> Andrzej Białkowski, Alicja Woźniak <b>Projekt:</b> „Przestrzeń końca czasu. Cmentarze żydowskie na Huculszczyźnie” (2018)</p>		




Karta obiektu 57/2018	Miejscowość: Peczeniżyn (obwód iwanofrankowski, Ukraina)			
Zdjęcie obiektu	Rodzaj obiektu	Materiał z jakiego został wykonany	Inskrypcja (tekst)	Inskrypcja (symbolika)
	macewa	piaskowiec	przód: widoczna, mało czytelna tył: brak	widoczna, czytelna, [świecznik]
	Wskazania GPS		wymiary w cm (wysokość, szerokość, grubość)	
	N 48°30.369' E 024°53.049'		100x50x14	
	Stan zachowania, uwagi		Krótka charakterystyka cmentarza	
	<p>niedostateczny [macewa znacznie odchylna do tyłu, dolny fragment znajduje się w ziemi; płyta porośnięta porostami i mchem; widoczne ubytki na krawędziach płyty; zauważalne odbarwienia piaskowca]</p>		<p>Cmentarz ulokowany w obrębie miejscowości Peczeniżyn. Usytuowany jest na pagórku. Dotarcie do wielu obiektów jest bardzo utrudnione - znacząca część cmentarza jest zarośnięta młodymi drzewkami i krzakami. Bardzo duża ilość przewróconych i połamanych macew.</p>	
		<p><b>Autorzy:</b> Andrzej Białkowski, Alicja Woźniak <b>Projekt:</b> „Przestrzeń końca czasu. Cmentarze żydowskie na Huculszczyźnie” (2018)</p>		


<b>Karta obiektu 58/2/2018</b>		<b>Miejscowość: Peczeniżyn (obwód iwanofrankowski, Ukraina)</b>			
<b>Wskazania GPS</b>	<b>wymiary w cm (wysokość, szerokość, grubość)</b>	<b>Rodzaj obiektu</b>	<b>Materiał z jakiego został wykonany</b>	<b>Inskrypcja (tekst)</b>	<b>Inskrypcja (symbolika)</b>
N 48°30.369' E 024°53.050'	105x53x15	macewa	piaskowiec	przód: mało widoczna i czytelna tył: brak	Widoczna, słabo czytelna: [świecznik]
<b>Stan zachowania, uwagi</b>	<b>Krótką charakterystyka cmentarza</b>	<b>Zdjęcie obiektu</b>			
dostateczny [macewa znacząco przechylona na lewą stronę; widoczne przebarwienia piaskowca; płyta porośnięta porostami]	Cmentarz ulokowany w obrębie miejscowości Peczeniżyn. Usytuowany jest na pagórku. Dotarcie do wielu obiektów jest bardzo utrudnione - znacząca część cmentarza jest zarośnięta młodymi drzewkami i krzakami. Bardzo duża ilość przewróconych i połamanych macew.				
<b>Autorzy:</b> Andrzej Białkowski, Alicja Woźniak <b>Projekt:</b> „Przestrzeń końca czasu. Cmentarze żydowskie na Huculszczyźnie” (2018)					




Karta obiektu 59/2/2018	Miejscowość: Peczeniżyn (obwód iwanofrankowski, Ukraina)			
Zdjęcie obiektu	Rodzaj obiektu	Materiał z jakiego został wykonany	Inskrypcja (tekst)	Inskrypcja (symbolika)
	macewa	piaskowiec	przód: widoczna, czytelna tył: brak	widoczna, czytelna, [dłonie w geście błogosławieństwa, świecznik]
	Wskazania GPS		wymiary w cm (wysokość, szerokość, grubość)	
	N 48°30.369' E 024°53.050'		105x51x15	
	Stan zachowania, uwagi		Krótka charakterystyka cmentarza	
	dostateczny [macewa wraz z cokołem przechylona do przodu; porośnięta porostami i mchem; widoczne drobne ubytki na krawędziach płyty; zauważalne odbarwienia piaskowca]		Cmentarz ulokowany w obrębie miejscowości Peczeniżyn. Usytuowany jest na pagórku. Dotarcie do wielu obiektów jest bardzo utrudnione - znacząca część cmentarza jest zarośnięta młodymi drzewkami i krzakami. Bardzo duża ilość przewróconych i połamanych macew.	
		<b>Autorzy:</b> Andrzej Białkowski, Alicja Woźniak <b>Projekt:</b> „Przestrzeń końca czasu. Cmentarze żydowskie na Huculszczyźnie” (2018)		




Karta obiektu 60/2018	Miejscowość: Peczenizyn (obwód iwanofrankowski, Ukraina)			
Zdjęcie obiektu	Rodzaj obiektu	Materiał z jakiego został wykonany	Inskrypcja (tekst)	Inskrypcja (symbolika)
	macewa	piaskowiec	przód: widoczna, czytelna tył: brak	widoczna, czytelna, [księga]
	Wskazania GPS		wymiary w cm (wysokość, szerokość, grubość)	
	N 48°30.371' E 024°53.051'		140x54x14	
	Stan zachowania, uwagi		Krótka charakterystyka cmentarza	
	dostateczny [macewa przechylona na lewą stronę; porośnięta porostami i mchem; zauważalna erozja i odbarwienia piaskowca]		Cmentarz ulokowany w obrębie miejscowości Peczenizyn. Usytuowany jest na pagórku. Dotarcie do wielu obiektów jest bardzo utrudnione - znacząca część cmentarza jest zarośnięta młodymi drzewkami i krzakami. Bardzo duża ilość przewróconych i połamanych macew.	
		<b>Autorzy:</b> Andrzej Białkowski, Alicja Woźniak <b>Projekt:</b> „Przestrzeń końca czasu. Cmentarze żydowskie na Huculszczyźnie” (2018)		


Karta obiektu 61/2/2018	Miejscowość: Peczeniżyn (obwód iwanofrankowski, Ukraina)			
Zdjęcie obiektu	Rodzaj obiektu	Materiał z jakiego został wykonany	Inskrypcja (tekst)	Inskrypcja (symbolika)
	macewa	piaskowiec	przód: widoczna, czytelna tył: brak	widoczna, czytelna, [księga]
	Wskazania GPS		wymiary w cm (wysokość, szerokość, grubość)	
	N 48°30.370' E 024°53.050'		94x48x12	
	Stan zachowania, uwagi		Krótka charakterystyka cmentarza	
	dostateczny [macewa przechylona do przodu, porośnięta porostami i mchem; widoczne znaczne ubytki w górnej części płyty; zauważalne odbarwienia piaskowca]		Cmentarz ulokowany w obrębie miejscowości Peczeniżyn. Usytuowany jest na pagórku. Dotarcie do wielu obiektów jest bardzo utrudnione - znacząca część cmentarza jest zarośnięta młodymi drzewkami i krzakami. Bardzo duża ilość przewróconych i połamanych macew.	
		<b>Autorzy:</b> Andrzej Białkowski, Alicja Woźniak <b>Projekt:</b> „Przestrzeń końca czasu. Cmentarze żydowskie na Huculszczyźnie” (2018)		




Karta obiektu 62/2/2018	Miejscowość: Peczeniżyn (obwód iwanofrankowski, Ukraina)			
Zdjęcie obiektu	Rodzaj obiektu	Materiał z jakiego został wykonany	Inskrypcja (tekst)	Inskrypcja (symbolika)
	macewa	piaskowiec	przód: widoczna, czytelna tył: brak	widoczna, czytelna, [świecznik]
	Wskazania GPS		wymiary w cm (wysokość, szerokość, grubość)	
	N 48°30.371' E 024°53.051'		120x53x15	
	Stan zachowania, uwagi		Krótka charakterystyka cmentarza	
	dostateczny [macewa przechylona na lewą stronę, porośnięta porostami i mchem; widoczna erozja i drobne ubytki na krawędziach płyty; zauważalne odbarwienia piaskowca]		Cmentarz ulokowany w obrębie miejscowości Peczeniżyn. Usytuowany jest na pagórku. Dotarcie do wielu obiektów jest bardzo utrudnione - znacząca część cmentarza jest zarośnięta młodymi drzewkami i krzakami. Bardzo duża ilość przewróconych i połamanych macew.	
		<b>Autorzy:</b> Andrzej Białkowski, Alicja Woźniak <b>Projekt:</b> „Przestrzeń końca czasu. Cmentarze żydowskie na Huculszczyźnie” (2018)		




Karta obiektu 63/2/2018	Miejscowość: Peczeniżyn (obwód iwanofrankowski, Ukraina)			
Zdjęcie obiektu	Rodzaj obiektu	Materiał z jakiego został wykonany	Inskrypcja (tekst)	Inskrypcja (symbolika)
	macewa	piaskowiec	przód: widoczna, czytelna tył: brak	widoczna, czytelna, [świecznik]
	Wskazania GPS		wymiary w cm (wysokość, szerokość, grubość)	
	N 48°30.371' E 024°53.052'		140x53x11	
	Stan zachowania, uwagi		Krótka charakterystyka cmentarza	
	dostateczny [macewa przechylona na lewą stronę, porośnięta porostami i mchem; widoczne ubytki na krawędziach płyty; zauważalna erozja i odbarwienia piaskowca]		Cmentarz ulokowany w obrębie miejscowości Peczeniżyn. Usytuowany jest na pagórku. Dotarcie do wielu obiektów jest bardzo utrudnione - znacząca część cmentarza jest zarośnięta młodymi drzewkami i krzakami. Bardzo duża ilość przewróconych i połamanych macew.	
		<b>Autorzy:</b> Andrzej Białkowski, Alicja Woźniak <b>Projekt:</b> „Przestrzeń końca czasu. Cmentarze żydowskie na Huculszczyźnie” (2018)		


Karta obiektu 64/2018	Miejscowość: Peczeniżyn (obwód iwanofrankowski, Ukraina)			
Zdjęcie obiektu	Rodzaj obiektu	Materiał z jakiego został wykonany	Inskrypcja (tekst)	Inskrypcja (symbolika)
	macewa	piaskowiec	przód: widoczna, czytelna tył: brak	widoczna, czytelna, [świecznik]
	Wskazania GPS		wymiary w cm (wysokość, szerokość, grubość)	
	N 48°30.371' E 024°53.052'		98x49x13	
	Stan zachowania, uwagi	Krótka charakterystyka cmentarza		
dostateczny [macewa przechylona na lewą stronę, porośnięta porostami i mchem; widoczne ubytki w części inskrypcyjnej płyty; zauważalna erozja i odbarwienia piaskowca]	Cmentarz ulokowany w obrębie miejscowości Peczeniżyn. Usytuowany jest na pagórku. Dotarcie do wielu obiektów jest bardzo utrudnione - znacząca część cmentarza jest zarośnięta młodymi drzewkami i krzakami. Bardzo duża ilość przewróconych i połamanych macew.			
				<b>Autorzy:</b> Andrzej Białkowski, Alicja Woźniak <b>Projekt:</b> „Przestrzeń końca czasu. Cmentarze żydowskie na Huculszczyźnie” (2018)




<b>Karta obiektu 65/2/2018</b>		<b>Miejscowość: Peczeniżyn (obwód iwanofrankowski, Ukraina)</b>			
<b>Wskazania GPS</b>	<b>wymiary w cm (wysokość, szerokość, grubość)</b>	<b>Rodzaj obiektu</b>	<b>Materiał z jakiego został wykonany</b>	<b>Inskrypcja (tekst)</b>	<b>Inskrypcja (symbolika)</b>
N 48°30.371' E 024°53.051'	120x53x14	macewa	piaskowiec	przód: widoczna, czytelny – odsłonięty fragment tył: brak	widoczna, mało czytelna: [ornament roślinny]
<b>Stan zachowania, uwagi</b>	<b>Krótką charakterystyka cmentarza</b>	<b>Zdjęcie obiektu</b>			
dostateczny [macewa znacząco przechylona na lewą stronę, dolna część wkopana w ziemi; widoczne przebarwienia piaskowca; płyta porośnięta porostami]	Cmentarz ulokowany w obrębie miejscowości Peczeniżyn. Usytuowany jest na pagórku. Dotarcie do wielu obiektów jest bardzo utrudnione - znacząca część cmentarza jest zarośnięta młodymi drzewkami i krzakami. Bardzo duża ilość przewróconych i połamanych macew.				
<b>Autorzy:</b> Andrzej Białkowski, Alicja Woźniak <b>Projekt:</b> „Przestrzeń końca czasu. Cmentarze żydowskie na Huculszczyźnie” (2018)					





Karta obiektu 66/2/2018	Miejscowość: Peczeniżyn (obwód iwanofrankowski, Ukraina)			
Zdjęcie obiektu	Rodzaj obiektu	Materiał z jakiego został wykonany	Inskrypcja (tekst)	Inskrypcja (symbolika)
	macewa	piaskowiec	przód: widoczna, mało czytelna tył: brak	widoczna, czytelna, [dłonie w geście błogosławieństwa, świecznik]
	Wskazania GPS		wymiary w cm (wysokość, szerokość, grubość)	
	N 48°30.371' E 024°53.051'		125x48x14	
	Stan zachowania, uwagi		Krótka charakterystyka cmentarza	
	dostateczny [macewa stoi pionowo, porośnięta porostami i mchem; zauważalne odbarwienia piaskowca]		Cmentarz ulokowany w obrębie miejscowości Peczeniżyn. Usytuowany jest na pagórku. Dotarcie do wielu obiektów jest bardzo utrudnione - znacząca część cmentarza jest zarośnięta młodymi drzewkami i krzakami. Bardzo duża ilość przewróconych i połamanych macew.	
		<b>Autorzy:</b> Andrzej Białkowski, Alicja Woźniak <b>Projekt:</b> „Przestrzeń końca czasu. Cmentarze żydowskie na Huculszczyźnie” (2018)		


Karta obiektu 67/2/2018	Miejscowość: Peczenizyn (obwód iwanofrankowski, Ukraina)			
Zdjęcie obiektu	Rodzaj obiektu	Materiał z jakiego został wykonany	Inskrypcja (tekst)	Inskrypcja (symbolika)
	macewa	piaskowiec	przód: widoczna, czytelna tył: brak	widoczna, czytelna [lew, rozety]
	Wskazania GPS		wymiary w cm (wysokość, szerokość, grubość)	
	N 48°30.371' E 024°53.050'		165x63x15	
	Stan zachowania, uwagi		Krótka charakterystyka cmentarza	
	dobry [macewa stoi pionowo; zauważalne, w dolnej części płyty, odbarwienia piaskowca]		Cmentarz ulokowany w obrębie miejscowości Peczenizyn. Usytuowany jest na pagórku. Dotarcie do wielu obiektów jest bardzo utrudnione - znacząca część cmentarza jest zarośnięta młodymi drzewkami i krzakami. Bardzo duża ilość przewróconych i połamanych macew.	
		<b>Autorzy:</b> Andrzej Białkowski, Alicja Woźniak <b>Projekt:</b> „Przestrzeń końca czasu. Cmentarze żydowskie na Huculszczyźnie” (2018)		

Karta obiektu 68/2/2018	Miejscowość: Peczeniżyn (obwód iwanofrankowski, Ukraina)			
Zdjęcie obiektu	Rodzaj obiektu	Materiał z jakiego został wykonany	Inskrypcja (tekst)	Inskrypcja (symbolika)
	macewa	piaskowiec	przód: widoczna, mało czytelna tył: brak	widoczna, mało czytelna, [dłonie w geście błogostawieństwa], heksagram, dzban]
	Wskazania GPS		wymiary w cm (wysokość, szerokość, grubość)	
	N 48°30.371' E 024°53.050'		135x50x15	
	Stan zachowania, uwagi		Krótka charakterystyka cmentarza	
	dostateczny [macewa odchylona do tyłu, porośnięta porostami i mchem; zauważalne odbarwienia piaskowca]		Cmentarz ulokowany w obrębie miejscowości Peczeniżyn. Usytuowany jest na pagórku. Dotarcie do wielu obiektów jest bardzo utrudnione - znacząca część cmentarza jest zarośnięta młodymi drzewkami i krzakami. Bardzo duża ilość przewróconych i połamanych macew.	
		<b>Autorzy:</b> Andrzej Białkowski, Alicja Woźniak <b>Projekt:</b> „Przestrzeń końca czasu. Cmentarze żydowskie na Huculszczyźnie” (2018)		





Karta obiektu 69/2/2018	Miejscowość: Peczenizyn (obwód iwanofrankowski, Ukraina)			
Zdjęcie obiektu	Rodzaj obiektu	Materiał z jakiego został wykonany	Inskrypcja (tekst)	Inskrypcja (symbolika)
	macewa	piaskowiec	przód: widoczna, czytelna tył: brak	widoczna, czytelna, [ręka trzymająca dzban, motyw roślinny]
	Wskazania GPS		wymiary w cm (wysokość, szerokość, grubość)	
	N 48°30.371' E 024°53.049'		135x52x13	
	Stan zachowania, uwagi		Krótka charakterystyka cmentarza	
	dostateczny [macewa stoi pionowo, porośnięta porostami; widoczna erozja i drobne ubytki na krawędziach płyty; zauważalne odbarwienia piaskowca]		Cmentarz ulokowany w obrębie miejscowości Peczenizyn. Usytuowany jest na pagórku. Dotarcie do wielu obiektów jest bardzo utrudnione - znacząca część cmentarza jest zarośnięta młodymi drzewkami i krzakami. Bardzo duża ilość przewróconych i połamanych macew.	
		<b>Autorzy:</b> Andrzej Białkowski, Alicja Woźniak <b>Projekt:</b> „Przestrzeń końca czasu. Cmentarze żydowskie na Huculszczyźnie” (2018)		

Karta obiektu 70/2/018	Miejscowość: Peczenizyn (obwód iwanofrankowski, Ukraina)			
Zdjęcie obiektu	Rodzaj obiektu	Materiał z jakiego został wykonany	Inskrypcja (tekst)	Inskrypcja (symbolika)
	macewa	piaskowiec	przód: widoczna, mało czytelna tył: brak	widoczna, czytelna, [lwy, dzban]
	Wskazania GPS		wymiary w cm (wysokość, szerokość, grubość)	
	N 48°30.371' E 024°53.049'		180x62x15	
	Stan zachowania, uwagi		Krótka charakterystyka cmentarza	
	Dobry [macewa stoi pionowo, porośnięta porostami; zauważalne, w dolnej części, odbarwienia piaskowca]		Cmentarz ulokowany w obrębie miejscowości Peczenizyn. Usytuowany jest na pagórku. Dotarcie do wielu obiektów jest bardzo utrudnione - znacząca część cmentarza jest zarośnięta młodymi drzewkami i krzakami. Bardzo duża ilość przewróconych i połamanych macew.	
		<b>Autorzy:</b> Andrzej Białkowski, Alicja Woźniak <b>Projekt:</b> „Przestrzeń końca czasu. Cmentarze żydowskie na Huculszczyźnie” (2018)		


Karta obiektu 71/2/2018	Miejscowość: Peczeniżyn (obwód iwanofrankowski, Ukraina)			
Zdjęcie obiektu	Rodzaj obiektu	Materiał z jakiego został wykonany	Inskrypcja (tekst)	Inskrypcja (symbolika)
	macewa	piaskowiec	przód: widoczna, czytelna tył: brak	widoczna, czytelna, [lwy, kielich]
	Wskazania GPS		wymiary w cm (wysokość, szerokość, grubość)	
	N 48°30.371' E 024°53.049'		170x62x15	
	Stan zachowania, uwagi		Krótka charakterystyka cmentarza	
	Dobry [macewa delikatnie odchylona na lewą stronę; w górnej części płyty - zauważalne odbarwienia piaskowca]		Cmentarz ulokowany w obrębie miejscowości Peczeniżyn. Usytuowany jest na pagórku. Dotarcie do wielu obiektów jest bardzo utrudnione - znacząca część cmentarza jest zarośnięta młodymi drzewkami i krzakami. Bardzo duża ilość przewróconych i połamanych macew.	
		<b>Autorzy:</b> Andrzej Białkowski, Alicja Woźniak <b>Projekt:</b> „Przestrzeń końca czasu. Cmentarze żydowskie na Huculszczyźnie” (2018)		



Karta obiektu 72/2/2018	Miejscowość: Peczeniżyn (obwód iwanofrankowski, Ukraina)			
Zdjęcie obiektu	Rodzaj obiektu	Materiał z jakiego został wykonany	Inskrypcja (tekst)	Inskrypcja (symbolika)
	macewa	piaskowiec	przód: widoczna, czytelna tył: brak	widoczna, czytelna, [świecznik, ptaki]
	Wskazania GPS		wymiary w cm (wysokość, szerokość, grubość)	
	N 48°30.371' E 024°53.052'		132x48x13	
	Stan zachowania, uwagi		Krótka charakterystyka cmentarza	
	dostateczny [macewa stoi pionowo, porośnięta porostami i mchem; widoczne drobne ubytki na krawędziach płyty; zauważalna erozja i odbarwienia piaskowca]		Cmentarz ulokowany w obrębie miejscowości Peczeniżyn. Usytuowany jest na pagórku. Dotarcie do wielu obiektów jest bardzo utrudnione - znacząca część cmentarza jest zarośnięta młodymi drzewkami i krzakami. Bardzo duża ilość przewróconych i połamanych macew.	
		<b>Autorzy:</b> Andrzej Białkowski, Alicja Woźniak <b>Projekt:</b> „Przestrzeń końca czasu. Cmentarze żydowskie na Huculszczyźnie” (2018)		


Karta obiektu 73/2/2018	Miejscowość: Peczeniżyn (obwód iwanofrankowski, Ukraina)			
Zdjęcie obiektu	Rodzaj obiektu	Materiał z jakiego został wykonany	Inskrypcja (tekst)	Inskrypcja (symbolika)
	macewa	piaskowiec	przód: mało widoczna i czytelna tył: brak	widoczna, czytelna, [ornament roślinny]
	Wskazania GPS		wymiary w cm (wysokość, szerokość, grubość)	
	N 48°30.371' E 024°53.052'		125x47x12	
	Stan zachowania, uwagi		Krótka charakterystyka cmentarza	
	dostateczny [macewa odchylona do tyłu, porośnięta porostami i mchem; widoczne ubytki na krawędziach płyty; zauważalne odbarwienia piaskowca]		Cmentarz ulokowany w obrębie miejscowości Peczeniżyn. Usytuowany jest na pagórku. Dotarcie do wielu obiektów jest bardzo utrudnione - znacząca część cmentarza jest zarośnięta młodymi drzewkami i krzakami. Bardzo duża ilość przewróconych i połamanych macew.	
		<b>Autorzy:</b> Andrzej Białkowski, Alicja Woźniak <b>Projekt:</b> „Przestrzeń końca czasu. Cmentarze żydowskie na Huculszczyźnie” (2018)		




Karta obiektu 74/2/2018	Miejscowość: Peczeniżyn (obwód iwanofrankowski, Ukraina)			
Zdjęcie obiektu	Rodzaj obiektu	Materiał z jakiego został wykonany	Inskrypcja (tekst)	Inskrypcja (symbolika)
	macewa	piaskowiec	przód: widoczna, czytelna tył: brak	widoczna, czytelna, [lew]
	Wskazania GPS		wymiary w cm (wysokość, szerokość, grubość)	
	N 48°30.371' E 024°53.052'		136x55x13	
	Stan zachowania, uwagi		Krótka charakterystyka cmentarza	
	dostateczny [macewa stoi pionowo, porośnięta porostami i mchem; widoczne ubytki na krawędziach płyty; zauważalna erozja i odbarwienia piaskowca]		Cmentarz ulokowany w obrębie miejscowości Peczeniżyn. Usytuowany jest na pagórku. Dotarcie do wielu obiektów jest bardzo utrudnione - znacząca część cmentarza jest zarośnięta młodymi drzewkami i krzakami. Bardzo duża ilość przewróconych i połamanych macew.	
		<b>Autorzy:</b> Andrzej Białkowski, Alicja Woźniak <b>Projekt:</b> „Przestrzeń końca czasu. Cmentarze żydowskie na Huculszczyźnie” (2018)		




Karta obiektu 75/2/2018	Miejscowość: Peczeniżyn (obwód iwanofrankowski, Ukraina)			
Zdjęcie obiektu	Rodzaj obiektu	Materiał z jakiego został wykonany	Inskrypcja (tekst)	Inskrypcja (symbolika)
	macewa	piaskowiec	przód: mało widoczna i czytelna tył: brak	widoczna, czytelna, [lwy]
	Wskazania GPS		wymiary w cm (wysokość, szerokość, grubość)	
	N 48°30.372' E 024°53.051'		110x59x17	
	Stan zachowania, uwagi		Krótka charakterystyka cmentarza	
	dostateczny [macewa przechylona do przodu, porośnięta porostami i mchem; zauważalna erozja i odbarwienia piaskowca]		Cmentarz ulokowany w obrębie miejscowości Peczeniżyn. Usytuowany jest na pagórku. Dotarcie do wielu obiektów jest bardzo utrudnione - znacząca część cmentarza jest zarośnięta młodymi drzewkami i krzakami. Bardzo duża ilość przewróconych i połamanych macew.	
		<b>Autorzy:</b> Andrzej Białkowski, Alicja Woźniak <b>Projekt:</b> „Przestrzeń końca czasu. Cmentarze żydowskie na Huculszczyźnie” (2018)		

Karta obiektu 76/2/2018	Miejscowość: Peczeniżyn (obwód iwanofrankowski, Ukraina)			
Zdjęcie obiektu	Rodzaj obiektu	Materiał z jakiego został wykonany	Inskrypcja (tekst)	Inskrypcja (symbolika)
	macewa	piaskowiec	przód: widoczna, czytelny – odstonięty fragment tył: brak	widoczna, czytelna, [dłonie w geście błogosławieństwa, lwy]
	Wskazania GPS		wymiary w cm (wysokość, szerokość, grubość)	
	N 48°30.372' E 024°53.052'		170x60x16	
	Stan zachowania, uwagi		Krótka charakterystyka cmentarza	
	dostateczny [macewa znacznie przechylona na prawą stronę, porośnięta porostami i mchem; widoczne ubytki na krawędziach płyty; zauważalna erozja i odbarwienia piaskowca]		Cmentarz ulokowany w obrębie miejscowości Peczeniżyn. Usytuowany jest na pagórku. Dotarcie do wielu obiektów jest bardzo utrudnione - znacząca część cmentarza jest zarośnięta młodymi drzewkami i krzakami. Bardzo duża ilość przewróconych i połamanych macew.	
		<b>Autorzy:</b> Andrzej Białkowski, Alicja Woźniak <b>Projekt:</b> „Przestrzeń końca czasu. Cmentarze żydowskie na Huculszczyźnie” (2018)		

Karta obiektu 77/2/2018	Miejscowość: Peczeniżyn (obwód iwanofrankowski, Ukraina)			
Zdjęcie obiektu	Rodzaj obiektu	Materiał z jakiego został wykonany	Inskrypcja (tekst)	Inskrypcja (symbolika)
	macewa	piaskowiec	przód: mało widoczna i czytelna tył: brak	widoczna, czytelna, [przetamana gałąź]
	Wskazania GPS		wymiary w cm (wysokość, szerokość, grubość)	
	N 48°30.372' E 024°53.052'		67x43x9	
	Stan zachowania, uwagi		Krótka charakterystyka cmentarza	
	<p>niedostateczny [macewa stoi pionowo, porośnięta porostami i mchem; widoczne ubytki na krawędziach płyty; zauważalna erozja i odbarwienia piaskowca]</p>		<p>Cmentarz ulokowany w obrębie miejscowości Peczeniżyn. Usytuowany jest na pagórku. Dotarcie do wielu obiektów jest bardzo utrudnione - znacząca część cmentarza jest zarośnięta młodymi drzewkami i krzakami. Bardzo duża ilość przewróconych i połamanych macew.</p>	
		<p><b>Autorzy:</b> Andrzej Białkowski, Alicja Woźniak <b>Projekt:</b> „Przestrzeń końca czasu. Cmentarze żydowskie na Huculszczyźnie” (2018)</p>		



Karta obiektu 78/2/2018	Miejscowość: Peczeniżyn (obwód iwanofrankowski, Ukraina)			
Zdjęcie obiektu	Rodzaj obiektu	Materiał z jakiego został wykonany	Inskrypcja (tekst)	Inskrypcja (symbolika)
	macewa	piaskowiec	przód: widoczna, czytelna tył: brak	widoczna, czytelna, [świecznik, ornament roślinny]
	Wskazania GPS		wymiary w cm (wysokość, szerokość, grubość)	
	N 48°30.373' E 024°53.052'		180x62x16	
	Stan zachowania, uwagi		Krótka charakterystyka cmentarza	
	dostateczny [macewa przewrócona, porośnięta porostami i mchem; zauważalne odbarwienia piaskowca]		Cmentarz ulokowany w obrębie miejscowości Peczeniżyn. Usytuowany jest na pagórku. Dotarcie do wielu obiektów jest bardzo utrudnione - znacząca część cmentarza jest zarośnięta młodymi drzewkami i krzakami. Bardzo duża ilość przewróconych i połamanych macew.	
		<b>Autorzy:</b> Andrzej Białkowski, Alicja Woźniak <b>Projekt:</b> „Przestrzeń końca czasu. Cmentarze żydowskie na Huculszczyźnie” (2018)		

Karta obiektu 79/2/2018

Miejscowość: Peczeniżyn (obwód iwanofrankowski, Ukraina)

Zdjęcie obiektu



Rodzaj obiektu

Materiał z jakiego  
został wykonany

Inskrypcja (tekst)

Inskrypcja (symbolika)

macewa

piaskowiec

przód: widoczna, czytelna  
tył: brak

widoczna, czytelna,  
[motyw roślinny, urny]

Wskazania GPS

wymiary w cm (wysokość, szerokość, grubość)

N 48°30.373'  
E 024°53.052'

180x61x18

Stan zachowania, uwagi


Krótką charakterystyka cmentarza

Dobry [macewa stoi pionowo; widoczne drobne ubytki na prawej krawędzi płyty; zauważalna erozja i odbarwienia piaskowca]


Cmentarz ulokowany w obrębie miejscowości Peczeniżyn. Usytuowany jest na pagórku. Dotarcie do wielu obiektów jest bardzo utrudnione - znacząca część cmentarza jest zarośnięta młodymi drzewkami i krzakami. Bardzo duża ilość przewróconych i połamanych macew.


**Autorzy:** Andrzej Białkowski, Alicja Woźniak  
**Projekt:** „Przestrzeń końca czasu. Cmentarze żydowskie na Huculszczyźnie” (2018)




Karta obiektu 80/2/2018	Miejscowość: Peczeniżyn (obwód iwanofrankowski, Ukraina)			
Zdjęcie obiektu	Rodzaj obiektu	Materiał z jakiego został wykonany	Inskrypcja (tekst)	Inskrypcja (symbolika)
	macewa	piaskowiec	przód: widoczna, czytelna tył: brak	widoczna, czytelna, [lew, księga, ptaki]
	Wskazania GPS		wymiary w cm (wysokość, szerokość, grubość)	
	N 48°30.373' E 024°53.051'		190x60x15	
	Stan zachowania, uwagi		Krótka charakterystyka cmentarza	
	dobry [macewa stoi pionowo, porośnięta porostami; widoczne, drobne ubytki na prawej krawędzi płyty; zauważalne odbarwienia piaskowca]		Cmentarz ulokowany w obrębie miejscowości Peczeniżyn. Usytuowany jest na pagórku. Dotarcie do wielu obiektów jest bardzo utrudnione - znacząca część cmentarza jest zarośnięta młodymi drzewkami i krzakami. Bardzo duża ilość przewróconych i połamanych macew.	
<b>Autorzy:</b> Andrzej Białkowski, Alicja Woźniak <b>Projekt:</b> „Przestrzeń końca czasu. Cmentarze żydowskie na Huculszczyźnie” (2018)				





Karta obiektu 81/2/2018	Miejscowość: Peczeniżyn (obwód iwanofrankowski, Ukraina)			
Zdjęcie obiektu	Rodzaj obiektu	Materiał z jakiego został wykonany	Inskrypcja (tekst)	Inskrypcja (symbolika)
	macewa	piaskowiec	przód: widoczna, mało czytelna tył: brak	-
	Wskazania GPS		wymiary w cm (wysokość, szerokość, grubość)	
	N 48°30.373' E 024°53.051'		145x56x14	
	Stan zachowania, uwagi		Krótka charakterystyka cmentarza	
	niedostateczny [macewa znacznie odchylona do tyłu, porośnięta porostami i mchem; zauważalna erozja i odbarwienia piaskowca]		Cmentarz ulokowany w obrębie miejscowości Peczeniżyn. Usytuowany jest na pagórku. Dotarcie do wielu obiektów jest bardzo utrudnione - znacząca część cmentarza jest zarośnięta młodymi drzewkami i krzakami. Bardzo duża ilość przewróconych i połamanych macew.	
		<b>Autorzy:</b> Andrzej Białkowski, Alicja Woźniak <b>Projekt:</b> „Przestrzeń końca czasu. Cmentarze żydowskie na Huculszczyźnie” (2018)		


Karta obiektu 82/2/2018	Miejscowość: Peczeniżyn (obwód iwanofrankowski, Ukraina)			
Zdjęcie obiektu	Rodzaj obiektu	Materiał z jakiego został wykonany	Inskrypcja (tekst)	Inskrypcja (symbolika)
	macewa	piaskowiec	przód: widoczna, mało czytelna tył: brak	widoczna, czytelna, [lwy]
	Wskaźniki GPS		wymiary w cm (wysokość, szerokość, grubość)	
	N 48°30.373' E 024°53.051'		155x61x15	
	Stan zachowania, uwagi		Krótka charakterystyka cmentarza	
	dostateczny [macewa delikatnie przechylona na prawą stronę, porośnięta porostami i mchem; widoczna erozja i ubytki na krawędziach płyty; zauważalne odbarwienia piaskowca]		Cmentarz ulokowany w obrębie miejscowości Peczeniżyn. Usytuowany jest na pagórku. Dotarcie do wielu obiektów jest bardzo utrudnione - znacząca część cmentarza jest zarośnięta młodymi drzewkami i krzakami. Bardzo duża ilość przewróconych i połamanych macew.	
		<b>Autorzy:</b> Andrzej Białkowski, Alicja Woźniak <b>Projekt:</b> „Przestrzeń końca czasu. Cmentarze żydowskie na Huculszczyźnie” (2018)		

<b>Karta obiektu 83/2/2018</b>		<b>Miejscowość: Peczeniżyn (obwód iwanofrankowski, Ukraina)</b>			
<b>Wskazania GPS</b>	<b>wymiary w cm (wysokość, szerokość, grubość)</b>	<b>Rodzaj obiektu</b>	<b>Materiał z jakiego został wykonany</b>	<b>Inskrypcja (tekst)</b>	<b>Inskrypcja (symbolika)</b>
N 48°30.373' E 024°53.052'	119x50x10	macewa	piaskowiec	przód: mało widoczna i czytelna tył: brak	widoczna, mało czytelna: [księga]
<b>Stan zachowania, uwagi</b>	<b>Krótką charakterystyka cmentarza</b>	<b>Zdjęcie obiektu</b>			
niedostateczny [macewa przewrócona na prawą stronę; widoczne przebarwienia piaskowca; płyta porośnięta mchem i porostami]	Cmentarz ulokowany w obrębie miejscowości Peczeniżyn. Usytuowany jest na pagórku. Dotarcie do wielu obiektów jest bardzo utrudnione - znacząca część cmentarza jest zarośnięta młodymi drzewkami i krzakami. Bardzo duża ilość przewróconych i połamanych macew.				
<b>Autorzy:</b> Andrzej Białkowski, Alicja Woźniak <b>Projekt:</b> „Przestrzeń końca czasu. Cmentarze żydowskie na Huculszczyźnie” (2018)					





Karta obiektu 84/2/2018	Miejscowość: Peczeniżyn (obwód iwanofrankowski, Ukraina)			
Zdjęcie obiektu	Rodzaj obiektu	Materiał z jakiego został wykonany	Inskrypcja (tekst)	Inskrypcja (symbolika)
	macewa	piaskowiec	przód: widoczna, mało czytelna tył: brak	widoczna, czytelna, [księga]
	Wskazania GPS		wymiary w cm (wysokość, szerokość, grubość)	
	N 48°30.373' E 024°53.053'		130x52x10	
	Stan zachowania, uwagi		Krótka charakterystyka cmentarza	
	dostateczny [macewa stoi pionowo, porośnięta porostami i mchem; widoczne ubytki na krawędziach płyty; zauważalne odbarwienia piaskowca]		Cmentarz ulokowany w obrębie miejscowości Peczeniżyn. Usytuowany jest na pagórku. Dotarcie do wielu obiektów jest bardzo utrudnione - znacząca część cmentarza jest zarośnięta młodymi drzewkami i krzakami. Bardzo duża ilość przewróconych i połamanych macew.	
		<b>Autorzy:</b> Andrzej Białkowski, Alicja Woźniak <b>Projekt:</b> „Przestrzeń końca czasu. Cmentarze żydowskie na Huculszczyźnie” (2018)		


Karta obiektu 85/2/2018	Miejscowość: Peczeniżyn (obwód iwanofrankowski, Ukraina)			
Zdjęcie obiektu	Rodzaj obiektu	Materiał z jakiego został wykonany	Inskrypcja (tekst)	Inskrypcja (symbolika)
	macewa	piaskowiec	przód: widoczna, mało czytelna tył: brak	widoczna, czytelna, [świecznik]
	Wskazania GPS		wymiary w cm (wysokość, szerokość, grubość)	
	N 48°30.373' E 024°53.051'		180x64x16	
	Stan zachowania, uwagi		Krótka charakterystyka cmentarza	
	<p>niedostateczny [macewa przechylona do przodu, oparta o inną płytę; porośnięta porostami i mchem; widoczne ubytki na prawej krawędzi płyty; zauważalne odbarwienia piaskowca]</p>		<p>Cmentarz ulokowany w obrębie miejscowości Peczeniżyn. Usytuowany jest na pagórku. Dotarcie do wielu obiektów jest bardzo utrudnione - znacząca część cmentarza jest zarośnięta młodymi drzewkami i krzakami. Bardzo duża ilość przewróconych i połamanych macew.</p>	
		<p><b>Autorzy:</b> Andrzej Białkowski, Alicja Woźniak <b>Projekt:</b> „Przestrzeń końca czasu. Cmentarze żydowskie na Huculszczyźnie” (2018)</p>		

Karta obiektu 86/2/2018	Miejscowość: Peczeniżyn (obwód iwanofrankowski, Ukraina)			
Zdjęcie obiektu	Rodzaj obiektu	Materiał z jakiego został wykonany	Inskrypcja (tekst)	Inskrypcja (symbolika)
	macewa	piaskowiec	przód: widoczna, czytelna tył: brak	widoczna, czytelna, [świecznik, ornament roślinny]
	Wskazania GPS		wymiary w cm (wysokość, szerokość, grubość)	
	N 48°30.374' E 024°53.050'		190x62x15	
	Stan zachowania, uwagi		Krótka charakterystyka cmentarza	
	dobry [macewa stoi pionowo, porośnięta porostami i mchem; widoczne odbarwienia piaskowca]		Cmentarz ulokowany w obrębie miejscowości Peczeniżyn. Usytuowany jest na pagórku. Dotarcie do wielu obiektów jest bardzo utrudnione - znacząca część cmentarza jest zarośnięta młodymi drzewkami i krzakami. Bardzo duża ilość przewróconych i połamanych macew.	
		<b>Autorzy:</b> Andrzej Białkowski, Alicja Woźniak <b>Projekt:</b> „Przestrzeń końca czasu. Cmentarze żydowskie na Huculszczyźnie” (2018)		





<b>Karta obiektu 87/2/2018</b>		<b>Miejscowość: Peczeniżyn (obwód iwanofrankowski, Ukraina)</b>			
<b>Wskazania GPS</b>	<b>wymiary w cm (wysokość, szerokość, grubość)</b>	<b>Rodzaj obiektu</b>	<b>Materiał z jakiego został wykonany</b>	<b>Inskrypcja (tekst)</b>	<b>Inskrypcja (symbolika)</b>
N 48°30.374' E 024°53.050'	132x56x10	macewa	piaskowiec	przód: widoczna, mało czytelny odstłonięty fragment tył: brak	widoczna, mało czytelna: [świecznik]
<b>Stan zachowania, uwagi</b>	<b>Krótką charakterystyka cmentarza</b>	<b>Zdjęcie obiektu</b>			
niedostateczny [macewa znacznie przechylona do przodu; widoczny ubytek na prawej krawędzi płyty; zauważalna erozja i przebarwienia piaskowca; płyta porośnięta porostami i mchem]	Cmentarz ulokowany w obrębie miejscowości Peczeniżyn. Usytuowany jest na pagórku. Dotarcie do wielu obiektów jest bardzo utrudnione - znacząca część cmentarza jest zarośnięta młodymi drzewkami i krzakami. Bardzo duża ilość przewróconych i połamanych macew.				
<b>Autorzy:</b> Andrzej Białkowski, Alicja Woźniak <b>Projekt:</b> „Przestrzeń końca czasu. Cmentarze żydowskie na Huculszczyźnie” (2018)					


Karta obiektu 88/2/2018	Miejscowość: Peczeniżyn (obwód iwanofrankowski, Ukraina)			
Zdjęcie obiektu	Rodzaj obiektu	Materiał z jakiego został wykonany	Inskrypcja (tekst)	Inskrypcja (symbolika)
	macewa	piaskowiec	przód: widoczna, czytelna tył: brak	widoczna, czytelna [dłoi, przełamana gałąź]
	Wskazania GPS		wymiary w cm (wysokość, szerokość, grubość)	
	N 48°30.373' E 024°53.049'		117x51x13	
	Stan zachowania, uwagi		Krótka charakterystyka cmentarza	
	dobry [macewa stoi pionowo, porośnięta porostami i mchem; widoczne, drobne ubytki na górnej krawędzi płyty; zauważalne odbarwienia piaskowca]		Cmentarz ulokowany w obrębie miejscowości Peczeniżyn. Usytuowany jest na pagórku. Dotarcie do wielu obiektów jest bardzo utrudnione - znacząca część cmentarza jest zarośnięta młodymi drzewkami i krzakami. Bardzo duża ilość przewróconych i połamanych macew.	
		<b>Autorzy:</b> Andrzej Białkowski, Alicja Woźniak <b>Projekt:</b> „Przestrzeń końca czasu. Cmentarze żydowskie na Huculszczyźnie” (2018)		

Karta obiektu 89/2/2018	Miejscowość: Peczeniżyn (obwód iwanofrankowski, Ukraina)			
Zdjęcie obiektu	Rodzaj obiektu	Materiał z jakiego został wykonany	Inskrypcja (tekst)	Inskrypcja (symbolika)
	macewa	piaskowiec	przód: widoczna, mało czytelny odłonięty fragment tył: brak	widoczna, czytelna, [lew]
	Wskazania GPS		wymiary w cm (wysokość, szerokość, grubość)	
	N 48°30.373' E 024°53.050'		135x49x13	
	Stan zachowania, uwagi		Krótka charakterystyka cmentarza	
	dostateczny [macewa przechylona do przodu, porośnięta porostami i mchem; widoczne ubytki na krawędziach płyty; zauważalne odbarwienia piaskowca]		Cmentarz ulokowany w obrębie miejscowości Peczeniżyn. Usytuowany jest na pagórku. Dotarcie do wielu obiektów jest bardzo utrudnione - znacząca część cmentarza jest zarośnięta młodymi drzewkami i krzakami. Bardzo duża ilość przewróconych i połamanych macew.	
		<b>Autorzy:</b> Andrzej Białkowski, Alicja Woźniak <b>Projekt:</b> „Przestrzeń końca czasu. Cmentarze żydowskie na Huculszczyźnie” (2018)		





Karta obiektu 90/2/2018	Miejscowość: Peczeniżyn (obwód iwanofrankowski, Ukraina)			
Zdjęcie obiektu	Rodzaj obiektu	Materiał z jakiego został wykonany	Inskrypcja (tekst)	Inskrypcja (symbolika)
	macewa	piaskowiec	przód: widoczna, czytelny – odstonięty fragment tył: brak	widoczna, czytelna, [dłonie w geście błogosławieństwa, świecznik]
	Wskazania GPS		wymiary w cm (wysokość, szerokość, grubość)	
	N 48°30.373' E 024°53.050'		190x61x15	
	Stan zachowania, uwagi		Krótka charakterystyka cmentarza	
	dostateczny [macewa znacznie odchylna do tyłu; dolna część płyty znajduje się w ziemi; płyta porośnięta porostami i mchem; widoczne ubytki na krawędziach płyty; zauważalne odbarwienia piaskowca]		Cmentarz ulokowany w obrębie miejscowości Peczeniżyn. Usytuowany jest na pagórku. Dotarcie do wielu obiektów jest bardzo utrudnione - znacząca część cmentarza jest zarośnięta młodymi drzewkami i krzakami. Bardzo duża ilość przewróconych i połamanych macew.	
		<b>Autorzy:</b> Andrzej Białkowski, Alicja Woźniak <b>Projekt:</b> „Przestrzeń końca czasu. Cmentarze żydowskie na Huculszczyźnie” (2018)		


Karta obiektu 91/2/2018	Miejscowość: Peczenizyn (obwód iwanofrankowski, Ukraina)			
Zdjęcie obiektu	Rodzaj obiektu	Materiał z jakiego został wykonany	Inskrypcja (tekst)	Inskrypcja (symbolika)
	macewa	piaskowiec	przód: widoczna, czytelny – zachowany fragment tył: brak	widoczna, czytelna, [złamany kwiat]
	Wskazania GPS		wymiary w cm (wysokość, szerokość, grubość)	
	N 48°30.374' E 024°53.049'		73x51x10	
	Stan zachowania, uwagi		Krótka charakterystyka cmentarza	
	dostateczny [macewa stoi pionowo; dolna część płyty znajduje się w ziemi; piaskowiec porośnięty porostami i mchem; widoczne, drobne ubytki na krawędziach płyty; zauważalne odbarwienia piaskowca]		Cmentarz ulokowany w obrębie miejscowości Peczenizyn. Usytuowany jest na pagórku. Dotarcie do wielu obiektów jest bardzo utrudnione - znacząca część cmentarza jest zarośnięta młodymi drzewkami i krzakami. Bardzo duża ilość przewróconych i połamanych macew.	
		<b>Autorzy:</b> Andrzej Białkowski, Alicja Woźniak <b>Projekt:</b> „Przestrzeń końca czasu. Cmentarze żydowskie na Huculszczyźnie” (2018)		

Karta obiektu 92/2/2018	Miejscowość: Peczeniżyn (obwód iwanofrankowski, Ukraina)			
Zdjęcie obiektu	Rodzaj obiektu	Materiał z jakiego został wykonany	Inskrypcja (tekst)	Inskrypcja (symbolika)
	macewa	piaskowiec	przód: widoczna, czytelna tył: brak	widoczna, czytelna, [świecznik]
	Wskazania GPS		wymiary w cm (wysokość, szerokość, grubość)	
	N 48°30.374' E 024°53.048'		120x50x15	
	Stan zachowania, uwagi		Krótka charakterystyka cmentarza	
	dobry [macewa stoi pionowo, porośnięta porostami; zauważalne odbarwienia piaskowca]		Cmentarz ulokowany w obrębie miejscowości Peczeniżyn. Usytuowany jest na pagórku. Dotarcie do wielu obiektów jest bardzo utrudnione - znacząca część cmentarza jest zarośnięta młodymi drzewkami i krzakami. Bardzo duża ilość przewróconych i połamanych macew.	
		<b>Autorzy:</b> Andrzej Białkowski, Alicja Woźniak <b>Projekt:</b> „Przestrzeń końca czasu. Cmentarze żydowskie na Huculszczyźnie” (2018)		





Karta obiektu 93/2/2018	Miejscowość: Peczeniżyn (obwód iwanofrankowski, Ukraina)			
Zdjęcie obiektu	Rodzaj obiektu	Materiał z jakiego został wykonany	Inskrypcja (tekst)	Inskrypcja (symbolika)
	macewa	piaskowiec	przód: widoczna, mało czytelna tył: brak	widoczna, czytelna, [świecznik, dłonie w geście błogostawieństwa]
	Wskazania GPS		wymiary w cm (wysokość, szerokość, grubość)	
	N 48°30.373' E 024°53.048'		170x60x16	
	Stan zachowania, uwagi		Krótka charakterystyka cmentarza	
	dostateczny [macewa znacznie przechylona do przodu; płyta porośnięta porostami i mchem; widoczne, drobne ubytki na krawędziach płyty; zauważalna erozja i odbarwienia piaskowca]		Cmentarz ulokowany w obrębie miejscowości Peczeniżyn. Usytuowany jest na pagórku. Dotarcie do wielu obiektów jest bardzo utrudnione - znacząca część cmentarza jest zarośnięta młodymi drzewkami i krzakami. Bardzo duża ilość przewróconych i połamanych macew.	
		<b>Autorzy:</b> Andrzej Białkowski, Alicja Woźniak <b>Projekt:</b> „Przestrzeń końca czasu. Cmentarze żydowskie na Huculszczyźnie” (2018)		


Karta obiektu 94/2/2018	Miejscowość: Peczeniżyn (obwód iwanofrankowski, Ukraina)			
Zdjęcie obiektu	Rodzaj obiektu	Materiał z jakiego został wykonany	Inskrypcja (tekst)	Inskrypcja (symbolika)
	macewa	piaskowiec	przód: widoczna, czytelna tył: brak	widoczna, czytelna, [świecznik, dłonie w geście błogostawieństwa]
	Wskazania GPS		wymiary w cm (wysokość, szerokość, grubość)	
	N 48°30.373' E 024°53.048'		190x61x16	
	Stan zachowania, uwagi		Krótka charakterystyka cmentarza	
	dostateczny [macewa stoi pionowo, porośnięta porostami i mchem; widoczna erozja i ubytki na krawędziach płyty; zauważalne odbarwienia piaskowca]		Cmentarz ulokowany w obrębie miejscowości Peczeniżyn. Usytuowany jest na pagórku. Dotarcie do wielu obiektów jest bardzo utrudnione - znacząca część cmentarza jest zarośnięta młodymi drzewkami i krzakami. Bardzo duża ilość przewróconych i połamanych macew.	
		<b>Autorzy:</b> Andrzej Białkowski, Alicja Woźniak <b>Projekt:</b> „Przestrzeń końca czasu. Cmentarze żydowskie na Huculszczyźnie” (2018)		

<b>Karta obiektu 95/2/2018</b>		<b>Miejscowość: Peczeniżyn (obwód iwanofrankowski, Ukraina)</b>			
<b>Wskazania GPS</b>	<b>wymiary w cm (wysokość, szerokość, grubość)</b>	<b>Rodzaj obiektu</b>	<b>Materiał z jakiego został wykonany</b>	<b>Inskrypcja (tekst)</b>	<b>Inskrypcja (symbolika)</b>
N 48°30.374' E 024°53.048'	160x68x16	macewa	piaskowiec	przód: widoczna, mało czytelna tył: brak	widoczna, mało czytelna: [świecznik]
<b>Stan zachowania, uwagi</b>	<b>Krótką charakterystyka cmentarza</b>	<b>Zdjęcie obiektu</b>			
niedostateczny [macewa znacząco przechylona do przodu, oparta o inną płytę; dolna część znajduje się w ziemi; widoczne przebarwienia piaskowca; płyta porośnięta mchem i porostami]	Cmentarz ulokowany w obrębie miejscowości Peczeniżyn. Usytuowany jest na pagórku. Dotarcie do wielu obiektów jest bardzo utrudnione - znacząca część cmentarza jest zarośnięta młodymi drzewkami i krzakami. Bardzo duża ilość przewróconych i połamanych macew.				
<b>Autorzy:</b> Andrzej Białkowski, Alicja Woźniak <b>Projekt:</b> „Przestrzeń końca czasu. Cmentarze żydowskie na Huculszczyźnie” (2018)					





Karta obiektu 96/2/2018	Miejscowość: Peczeniżyn (obwód iwanofrankowski, Ukraina)			
Zdjęcie obiektu	Rodzaj obiektu	Materiał z jakiego został wykonany	Inskrypcja (tekst)	Inskrypcja (symbolika)
	macewa	piaskowiec	przód: widoczna, czytelna (al. łaciński): HIER RUHT MEIER HESSEL GESTOIBEN AM 17/7 1908 IM 54 LIOBENS JAHRE FRIEDE SEINER ASCHE tył: brak	-
	<b>Wskazania GPS</b>		<b>wymiary w cm (wysokość, szerokość, grubość)</b>	
	N 48°30.373' E 024°53.048'		200x67x13	
	<b>Stan zachowania, uwagi</b>		<b>Krótką charakterystyka cmentarza</b>	
	dostateczny [macewa przewrócona; porośnięta porostami i mchem; zauważalne odbarwienia piaskowca]		Cmentarz ulokowany w obrębie miejscowości Peczeniżyn. Usytuowany jest na pagórku. Dotarcie do wielu obiektów jest bardzo utrudnione - znacząca część cmentarza jest zarośnięta młodymi drzewkami i krzakami. Bardzo duża ilość przewróconych i połamanych macew.	
		<b>Autorzy:</b> Andrzej Białkowski, Alicja Woźniak <b>Projekt:</b> „Przestrzeń końca czasu. Cmentarze żydowskie na Huculszczyźnie” (2018)		


Karta obiektu 97/2/2018	Miejscowość: Peczeniżyn (obwód iwanofrankowski, Ukraina)			
Zdjęcie obiektu	Rodzaj obiektu	Materiał z jakiego został wykonany	Inskrypcja (tekst)	Inskrypcja (symbolika)
	macewa	piaskowiec	przód: widoczna, mało czytelna tył: brak	widoczna, czytelna, [świecznik]
	Wskazania GPS		wymiary w cm (wysokość, szerokość, grubość)	
	N 48°30.373' E 024°53.047'		118x50x12	
	Stan zachowania, uwagi		Krótka charakterystyka cmentarza	
	dostateczny [macewa przechylona do przodu, porośnięta porostami i mchem; widoczne, drobne ubytki na lewej krawędzi płyty; zauważalne odbarwienia piaskowca]		Cmentarz ulokowany w obrębie miejscowości Peczeniżyn. Usytuowany jest na pagórku. Dotarcie do wielu obiektów jest bardzo utrudnione - znacząca część cmentarza jest zarośnięta młodymi drzewkami i krzakami. Bardzo duża ilość przewróconych i połamanych macew.	
		<b>Autorzy:</b> Andrzej Białkowski, Alicja Woźniak <b>Projekt:</b> „Przestrzeń końca czasu. Cmentarze żydowskie na Huculszczyźnie” (2018)		

Karta obiektu 98/2/2018	Miejscowość: Peczeniżyn (obwód iwanofrankowski, Ukraina)			
Zdjęcie obiektu	Rodzaj obiektu	Materiał z jakiego został wykonany	Inskrypcja (tekst)	Inskrypcja (symbolika)
	macewa	piaskowiec	przód: widoczna, mało czytelna tył: brak	widoczna, czytelna, [orzeł]
	Wskazania GPS		wymiary w cm (wysokość, szerokość, grubość)	
	N 48°30.371' E 024°53.048'		125x51x15	
	Stan zachowania, uwagi		Krótka charakterystyka cmentarza	
	dostateczny [macewa przechylona do przodu, porośnięta porostami; widoczna erozja i ubytki na górnej krawędzi płyty; zauważalne odbarwienia piaskowca]		Cmentarz ulokowany w obrębie miejscowości Peczeniżyn. Usytuowany jest na pagórku. Dotarcie do wielu obiektów jest bardzo utrudnione - znacząca część cmentarza jest zarośnięta młodymi drzewkami i krzakami. Bardzo duża ilość przewróconych i połamanych macew.	
		<b>Autorzy:</b> Andrzej Białkowski, Alicja Woźniak <b>Projekt:</b> „Przestrzeń końca czasu. Cmentarze żydowskie na Huculszczyźnie” (2018)		





Karta obiektu 99/2/2018	Miejscowość: Peczenizyn (obwód iwanofrankowski, Ukraina)			
Zdjęcie obiektu	Rodzaj obiektu	Materiał z jakiego został wykonany	Inskrypcja (tekst)	Inskrypcja (symbolika)
	macewa	piaskowiec	przód: widoczna, czytelna tył: brak	widoczna, czytelna, [dłonie w geście błogostawieństwa, ornament roślinny]
	Wskazania GPS		wymiary w cm (wysokość, szerokość, grubość)	
	N 48°30.372' E 024°53.048'		200x65x19	
	Stan zachowania, uwagi		Krótka charakterystyka cmentarza	
	dostateczny [macewa stoi pionowo, płyta porośnięta porostami; widoczne ubytki na krawędziach płyty; zauważalna erozja i odbarwienia piaskowca]		Cmentarz ulokowany w obrębie miejscowości Peczenizyn. Usytuowany jest na pagórku. Dotarcie do wielu obiektów jest bardzo utrudnione - znacząca część cmentarza jest zarośnięta młodymi drzewkami i krzakami. Bardzo duża ilość przewróconych i połamanych macew.	
		<b>Autorzy:</b> Andrzej Białkowski, Alicja Woźniak <b>Projekt:</b> „Przestrzeń końca czasu. Cmentarze żydowskie na Huculszczyźnie” (2018)		


Karta obiektu 100/2/2018	Miejscowość: Peczeniżyn (obwód iwanofrankowski, Ukraina)			
Zdjęcie obiektu	Rodzaj obiektu	Materiał z jakiego został wykonany	Inskrypcja (tekst)	Inskrypcja (symbolika)
	macewa	piaskowiec	przód: widoczna, czytelna tył: brak	widoczna, czytelna, [księga]
	Wskazania GPS		wymiary w cm (wysokość, szerokość, grubość)	
	N 48°30.372' E 024°53.047'		125x52x14	
	Stan zachowania, uwagi		Krótka charakterystyka cmentarza	
	dostateczny [macewa stoi pionowo; porośnięta porostami i mchem; widoczne, drobne ubytki na krawędziach płyty; zauważalne odbarwienia piaskowca]		Cmentarz ulokowany w obrębie miejscowości Peczeniżyn. Usytuowany jest na pagórku. Dotarcie do wielu obiektów jest bardzo utrudnione - znacząca część cmentarza jest zarośnięta młodymi drzewkami i krzakami. Bardzo duża ilość przewróconych i połamanych macew.	
		<b>Autorzy:</b> Andrzej Białkowski, Alicja Woźniak <b>Projekt:</b> „Przestrzeń końca czasu. Cmentarze żydowskie na Huculszczyźnie” (2018)		

Karta obiektu 101/2/2018	Miejscowość: Peczeniżyn (obwód iwanofrankowski, Ukraina)			
Zdjęcie obiektu	Rodzaj obiektu	Materiał z jakiego został wykonany	Inskrypcja (tekst)	Inskrypcja (symbolika)
	macewa	piaskowiec	przód: widoczna, czytelna tył: brak	widoczna, czytelna, [lew]
	Wskazania GPS		wymiary w cm (wysokość, szerokość, grubość)	
	N 48°30.372' E 024°53.047'		170x61x16	
	Stan zachowania, uwagi		Krótka charakterystyka cmentarza	
	dobry [macewa stoi pionowo; porośnięta porostami i mchem; widoczne drobne ubytki na krawędziach płyty; zauważalne odbarwienia piaskowca]		Cmentarz ulokowany w obrębie miejscowości Peczeniżyn. Usytuowany jest na pagórku. Dotarcie do wielu obiektów jest bardzo utrudnione - znacząca część cmentarza jest zarośnięta młodymi drzewkami i krzakami. Bardzo duża ilość przewróconych i połamanych macew.	
		<b>Autorzy:</b> Andrzej Białkowski, Alicja Woźniak <b>Projekt:</b> „Przestrzeń końca czasu. Cmentarze żydowskie na Huculszczyźnie” (2018)		





Karta obiektu 102/2/2018	Miejscowość: Peczeniżyn (obwód iwanofrankowski, Ukraina)			
Zdjęcie obiektu	Rodzaj obiektu	Materiał z jakiego został wykonany	Inskrypcja (tekst)	Inskrypcja (symbolika)
	macewa	piaskowiec	przód: widoczna, czytelna tył: brak	widoczna, czytelna, [lew]
	Wskazania GPS		wymiary w cm (wysokość, szerokość, grubość)	
	N 48°30.372' E 024°53.047'		170x62x16	
	Stan zachowania, uwagi		Krótka charakterystyka cmentarza	
	dostateczny [macewa odchylona do tyłu; porośnięta porostami i mchem; widoczne ubytki na krawędziach płyty; zauważalne odbarwienia piaskowca]		Cmentarz ulokowany w obrębie miejscowości Peczeniżyn. Usytuowany jest na pagórku. Dotarcie do wielu obiektów jest bardzo utrudnione - znacząca część cmentarza jest zarośnięta młodymi drzewkami i krzakami. Bardzo duża ilość przewróconych i połamanych macew.	
		<b>Autorzy:</b> Andrzej Białkowski, Alicja Woźniak <b>Projekt:</b> „Przestrzeń końca czasu. Cmentarze żydowskie na Huculszczyźnie” (2018)		


Karta obiektu 103/2/2018	Miejscowość: Peczeniżyn (obwód iwanofrankowski, Ukraina)			
Zdjęcie obiektu	Rodzaj obiektu	Materiał z jakiego został wykonany	Inskrypcja (tekst)	Inskrypcja (symbolika)
	macewa	piaskowiec	przód: widoczna, czytelna tył: brak	widoczna, czytelna, [świecznik]
	Wskazania GPS		wymiary w cm (wysokość, szerokość, grubość)	
	N 48°30.372' E 024°53.047'		190x63x19	
	Stan zachowania, uwagi		Krótka charakterystyka cmentarza	
	dostateczny [macewa stoi pionowo, porośnięta porostami i mchem; widoczna erozja i ubytki na krawędziach płyty; zauważalne odbarwienia piaskowca]		Cmentarz ulokowany w obrębie miejscowości Peczeniżyn. Usytuowany jest na pagórku. Dotarcie do wielu obiektów jest bardzo utrudnione - znacząca część cmentarza jest zarośnięta młodymi drzewkami i krzakami. Bardzo duża ilość przewróconych i połamanych macew.	
		<b>Autorzy:</b> Andrzej Białkowski, Alicja Woźniak <b>Projekt:</b> „Przestrzeń końca czasu. Cmentarze żydowskie na Huculszczyźnie” (2018)		

<b>Karta obiektu 104/2/2018</b>		<b>Miejscowość: Peczeniżyn (obwód iwanofrankowski, Ukraina)</b>			
<b>Wskazania GPS</b>	<b>wymiary w cm (wysokość, szerokość, grubość)</b>	<b>Rodzaj obiektu</b>	<b>Materiał z jakiego został wykonany</b>	<b>Inskrypcja (tekst)</b>	<b>Inskrypcja (symbolika)</b>
N 48°30.371' E 024°53.047'	100x55x15	macewa	piaskowiec	przód: słabo widoczna, czytelny – zachowany fragment tył: brak	Widoczna, słabo czytelna: [świecznik, dłonie w geście błogosławieństwa]
<b>Stan zachowania, uwagi</b>	<b>Krótką charakterystyka cmentarza</b>	<b>Zdjęcie obiektu</b>			
niedostateczny [macewa znacząco przechylona do przodu i na lewą stronę; dolna część znajduje się w ziemi; widoczne przebarwienia piaskowca; płyta porośnięta porostami]	Cmentarz ulokowany w obrębie miejscowości Peczeniżyn. Usytuowany jest na pagórku. Dotarcie do wielu obiektów jest bardzo utrudnione - znacząca część cmentarza jest zarośnięta młodymi drzewkami i krzakami. Bardzo duża ilość przewróconych i połamanych macew.				
<b>Autorzy:</b> Andrzej Białkowski, Alicja Woźniak <b>Projekt:</b> „Przestrzeń końca czasu. Cmentarze żydowskie na Huculszczyźnie” (2018)					





Karta obiektu 105/2/2018	Miejscowość: Peczeniżyn (obwód iwanofrankowski, Ukraina)			
Zdjęcie obiektu	Rodzaj obiektu	Materiał z jakiego został wykonany	Inskrypcja (tekst)	Inskrypcja (symbolika)
	macewa	piaskowiec	przód: widoczna, czytelna tył: brak	widoczna, czytelna, [lew, księga]
	Wskazania GPS		wymiary w cm (wysokość, szerokość, grubość)	
	N 48°30.373' E 024°53.049'		135x67x16	
	Stan zachowania, uwagi		Krótka charakterystyka cmentarza	
	dostateczny [macewa przechylona do przodu; dolna część płyty znajduje się w ziemi; piaskowiec porośnięty porostami i mchem; widoczne ubytki na krawędziach płyty; zauważalne odbarwienia piaskowca]		Cmentarz ulokowany w obrębie miejscowości Peczeniżyn. Usytuowany jest na pagórku. Dotarcie do wielu obiektów jest bardzo utrudnione - znacząca część cmentarza jest zarośnięta młodymi drzewkami i krzakami. Bardzo duża ilość przewróconych i połamanych macew.	
		<b>Autorzy:</b> Andrzej Białkowski, Alicja Woźniak <b>Projekt:</b> „Przestrzeń końca czasu. Cmentarze żydowskie na Huculszczyźnie” (2018)		


Karta obiektu 106/2/2018	Miejscowość: Peczenizyn (obwód iwanofrankowski, Ukraina)			
Zdjęcie obiektu	Rodzaj obiektu	Materiał z jakiego został wykonany	Inskrypcja (tekst)	Inskrypcja (symbolika)
	macewa	piaskowiec	przód: widoczna, czytelna tył: brak	widoczna, czytelna, [ornament roślinny]
	Wskazania GPS		wymiary w cm (wysokość, szerokość, grubość)	
	N 48°30.373' E 024°53.048'		130x51x14	
	Stan zachowania, uwagi		Krótka charakterystyka cmentarza	
	dostateczny [macewa stoi pionowo, porośnięta porostami i mchem; widoczna erozja i drobne ubytki na krawędziach płyty; zauważalne odbarwienia piaskowca]		Cmentarz ulokowany w obrębie miejscowości Peczenizyn. Usytuowany jest na pagórku. Dotarcie do wielu obiektów jest bardzo utrudnione - znacząca część cmentarza jest zarośnięta młodymi drzewkami i krzakami. Bardzo duża ilość przewróconych i połamanych macew.	
		<b>Autorzy:</b> Andrzej Białkowski, Alicja Woźniak <b>Projekt:</b> „Przestrzeń końca czasu. Cmentarze żydowskie na Huculszczyźnie” (2018)		

Karta obiektu 107/2/2018	Miejscowość: Peczeniżyn (obwód iwanofrankowski, Ukraina)			
Zdjęcie obiektu	Rodzaj obiektu	Materiał z jakiego został wykonany	Inskrypcja (tekst)	Inskrypcja (symbolika)
	macewa	piaskowiec	przód: widoczna, czytelna tył: brak	widoczna, czytelna, [księga]
	Wskazania GPS		wymiary w cm (wysokość, szerokość, grubość)	
	N 48°30.372' E 024°53.049'		180x63x18	
	Stan zachowania, uwagi		Krótka charakterystyka cmentarza	
dostateczny [macewa przechylona na lewą stronę, piaskowiec porośnięty porostami i mchem; widoczne ubytki w górnej części płyty; zauważalne odbarwienia piaskowca]		Cmentarz ulokowany w obrębie miejscowości Peczeniżyn. Usytuowany jest na pagórku. Dotarcie do wielu obiektów jest bardzo utrudnione - znacząca część cmentarza jest zarośnięta młodymi drzewkami i krzakami. Bardzo duża ilość przewróconych i połamanych macew.		
		<b>Autorzy:</b> Andrzej Białkowski, Alicja Woźniak <b>Projekt:</b> „Przestrzeń końca czasu. Cmentarze żydowskie na Huculszczyźnie” (2018)		





Karta obiektu 108/2/2018	Miejscowość: Peczeniżyn (obwód iwanofrankowski, Ukraina)			
Zdjęcie obiektu	Rodzaj obiektu	Materiał z jakiego został wykonany	Inskrypcja (tekst)	Inskrypcja (symbolika)
	macewa	piaskowiec	przód: widoczna, mało czytelna tył: brak	widoczna, czytelna, [ptak, ornament roślinny]
	Wskazania GPS		wymiary w cm (wysokość, szerokość, grubość)	
	N 48°30.372' E 024°53.048'		180x63x20	
	Stan zachowania, uwagi		Krótka charakterystyka cmentarza	
	dostateczny [macewa przechylona do przodu i na lewą stronę; piaskowiec porośnięty porostami i mchem; widoczna erozja i ubytki na krawędziach płyty; zauważalne odbarwienia piaskowca]		Cmentarz ulokowany w obrębie miejscowości Peczeniżyn. Usytuowany jest na pagórku. Dotarcie do wielu obiektów jest bardzo utrudnione - znacząca część cmentarza jest zarośnięta młodymi drzewkami i krzakami. Bardzo duża ilość przewróconych i połamanych macew.	
		<b>Autorzy:</b> Andrzej Białkowski, Alicja Woźniak <b>Projekt:</b> „Przestrzeń końca czasu. Cmentarze żydowskie na Huculszczyźnie” (2018)		

Karta obiektu 109/2/2018	Miejscowość: Peczeniżyn (obwód iwanofrankowski, Ukraina)			
Zdjęcie obiektu	Rodzaj obiektu	Materiał z jakiego został wykonany	Inskrypcja (tekst)	Inskrypcja (symbolika)
	macewa	piaskowiec	przód: widoczna, czytelna tył: brak	widoczna, czytelna, [dłonie w geście błogosławieństwa, świecznik]
	Wskazania GPS		wymiary w cm (wysokość, szerokość, grubość)	
	N 48°30.371' E 024°53.048'		133x52x14	
	Stan zachowania, uwagi		Krótka charakterystyka cmentarza	
	dobry [macewa stoi pionowo, porośnięta porostami i mchem; widoczne drobne ubytki na krawędziach płyty; zauważalne odbarwienia piaskowca]		Cmentarz ulokowany w obrębie miejscowości Peczeniżyn. Usytuowany jest na pagórku. Dotarcie do wielu obiektów jest bardzo utrudnione - znacząca część cmentarza jest zarośnięta młodymi drzewkami i krzakami. Bardzo duża ilość przewróconych i połamanych macew.	
		<b>Autorzy:</b> Andrzej Białkowski, Alicja Woźniak <b>Projekt:</b> „Przestrzeń końca czasu. Cmentarze żydowskie na Huculszczyźnie” (2018)		


Karta obiektu 110/2/2018	Miejscowość: Peczeniżyn (obwód iwanofrankowski, Ukraina)			
Zdjęcie obiektu	Rodzaj obiektu	Materiał z jakiego został wykonany	Inskrypcja (tekst)	Inskrypcja (symbolika)
	macewa	piaskowiec	przód: widoczna, mało czytelna tył: brak	widoczna, czytelna, [dłonie w geście błogosławieństwa, świecznik]
	Wskazania GPS		wymiary w cm (wysokość, szerokość, grubość)	
	N 48°30.371' E 024°53.048'		115x53x12	
	Stan zachowania, uwagi		Krótka charakterystyka cmentarza	
	dostateczny [macewa przechylona do przodu; piaskowiec porośnięty porostami i mchem; widoczna erozja i drobne ubytki na krawędziach płyty; zauważalne odbarwienia piaskowca]		Cmentarz ulokowany w obrębie miejscowości Peczeniżyn. Usytuowany jest na pagórku. Dotarcie do wielu obiektów jest bardzo utrudnione - znacząca część cmentarza jest zarośnięta młodymi drzewkami i krzakami. Bardzo duża ilość przewróconych i połamanych macew.	
		<b>Autorzy:</b> Andrzej Białkowski, Alicja Woźniak <b>Projekt:</b> „Przestrzeń końca czasu. Cmentarze żydowskie na Huculszczyźnie” (2018)		




<b>Karta obiektu 111/2/2018</b>		<b>Miejscowość: Peczeniżyn (obwód iwanofrankowski, Ukraina)</b>			
<b>Wskazania GPS</b>	<b>wymiary w cm (wysokość, szerokość, grubość)</b>	<b>Rodzaj obiektu</b>	<b>Materiał z jakiego został wykonany</b>	<b>Inskrypcja (tekst)</b>	<b>Inskrypcja (symbolika)</b>
N 48°30.370' E 024°53.048'	82x50x12	macewa	piaskowiec	przód: mało widoczna i czytelna tył: brak	Widoczna, słabo czytelna: [świecznik, dłoń w geście błogosławieństwa]
<b>Stan zachowania, uwagi</b>	<b>Krótką charakterystyka cmentarza</b>	<b>Zdjęcie obiektu</b>			
niedostateczny [macewa znacząco przechylona do przodu i na lewą stronę; zauważalne ubytki w górnej części płyty; widoczna erozja i przebarwienia piaskowca; płyta porośnięta porostami]	Cmentarz ulokowany w obrębie miejscowości Peczeniżyn. Usytuowany jest na pagórku. Dotarcie do wielu obiektów jest bardzo utrudnione - znacząca część cmentarza jest zarośnięta młodymi drzewkami i krzakami. Bardzo duża ilość przewróconych i połamanych macew.				
<b>Autorzy:</b> Andrzej Białkowski, Alicja Woźniak <b>Projekt:</b> „Przestrzeń końca czasu. Cmentarze żydowskie na Huculszczyźnie” (2018)					


Karta obiektu 112/2/2018	Miejscowość: Peczeniżyn (obwód iwanofrankowski, Ukraina)			
Zdjęcie obiektu	Rodzaj obiektu	Materiał z jakiego został wykonany	Inskrypcja (tekst)	Inskrypcja (symbolika)
	macewa	piaskowiec	przód: mało widoczna i czytelna tył: brak	-
	Wskazania GPS		wymiary w cm (wysokość, szerokość, grubość)	
	N 48°30.370' E 024°53.047'		180x67x18	
	Stan zachowania, uwagi		Krótka charakterystyka cmentarza	
	<p>niedostateczny [macewa przewrócona; porośnięta porostami i mchem; widoczne liczne ubytki na krawędziach płyty; zauważalne odbarwienia piaskowca]</p>		<p>Cmentarz ulokowany w obrębie miejscowości Peczeniżyn. Usytuowany jest na pagórku. Dotarcie do wielu obiektów jest bardzo utrudnione - znacząca część cmentarza jest zarośnięta młodymi drzewkami i krzakami. Bardzo duża ilość przewróconych i połamanych macew.</p>	
		<p><b>Autorzy:</b> Andrzej Białkowski, Alicja Woźniak <b>Projekt:</b> „Przestrzeń końca czasu. Cmentarze żydowskie na Huculszczyźnie” (2018)</p>		




Karta obiektu 113/2/2018	Miejscowość: Peczeniżyn (obwód iwanofrankowski, Ukraina)			
Zdjęcie obiektu	Rodzaj obiektu	Materiał z jakiego został wykonany	Inskrypcja (tekst)	Inskrypcja (symbolika)
	macewa	piaskowiec	przód: widoczna, czytelna tył: brak	widoczna, czytelna, [dłonie w geście błogosławieństwa, świecznik]
	Wskazania GPS		wymiary w cm (wysokość, szerokość, grubość)	
	N 48°30.374' E 024°53.051'		115x49x9	
	Stan zachowania, uwagi		Krótka charakterystyka cmentarza	
	dostateczny [macewa przechylona do tyłu; porośnięta porostami i mchem; widoczne, drobne ubytki na prawej krawędzi płyty; zauważalne odbarwienia piaskowca]		Cmentarz ulokowany w obrębie miejscowości Peczeniżyn. Usytuowany jest na pagórku. Dotarcie do wielu obiektów jest bardzo utrudnione - znacząca część cmentarza jest zarośnięta młodymi drzewkami i krzakami. Bardzo duża ilość przewróconych i połamanych macew.	
		<b>Autorzy:</b> Andrzej Białkowski, Alicja Woźniak <b>Projekt:</b> „Przestrzeń końca czasu. Cmentarze żydowskie na Huculszczyźnie” (2018)		




Karta obiektu 114/2/2018	Miejscowość: Peczeniżyn (obwód iwanofrankowski, Ukraina)			
Zdjęcie obiektu	Rodzaj obiektu	Materiał z jakiego został wykonany	Inskrypcja (tekst)	Inskrypcja (symbolika)
	macewa	piaskowiec	przód: widoczna, czytelna tył: brak	widoczna, czytelna, [orły, świecznik]
	Wskazania GPS		wymiary w cm (wysokość, szerokość, grubość)	
	N 48°30.374' E 024°53.050'		194x60x17	
	Stan zachowania, uwagi		Krótka charakterystyka cmentarza	
	dostateczny [macewa stoi pionowo; porośnięta porostami i mchem; widoczne ubytki na prawej krawędzi płyty; zauważalne odbarwienia piaskowca]		Cmentarz ulokowany w obrębie miejscowości Peczeniżyn. Usytuowany jest na pagórku. Dotarcie do wielu obiektów jest bardzo utrudnione - znacząca część cmentarza jest zarośnięta młodymi drzewkami i krzakami. Bardzo duża ilość przewróconych i połamanych macew.	
		<b>Autorzy:</b> Andrzej Białkowski, Alicja Woźniak <b>Projekt:</b> „Przestrzeń końca czasu. Cmentarze żydowskie na Huculszczyźnie” (2018)		


Karta obiektu 115/2/2018	Miejscowość: Peczeniżyn (obwód iwanofrankowski, Ukraina)			
Zdjęcie obiektu	Rodzaj obiektu	Materiał z jakiego został wykonany	Inskrypcja (tekst)	Inskrypcja (symbolika)
	macewa	piaskowiec	przód: widoczna, czytelny – odłonięty fragment tył: brak	widoczna, czytelna, [ptaki, motyw roślinny]
	Wskazania GPS		wymiary w cm (wysokość, szerokość, grubość)	
	N 48°30.374' E 024°53.052'		96x46x19	
	Stan zachowania, uwagi		Krótka charakterystyka cmentarza	
	<p>niedostateczny [macewa stoi pionowo; dolny lewy fragment znajduje się w ziemi; piaskowiec porośnięty porostami i mchem; widoczne drobne ubytki na prawej krawędzi płyty; zauważalne odbarwienia piaskowca]</p>		<p>Cmentarz ulokowany w obrębie miejscowości Peczeniżyn. Usytuowany jest na pagórku. Dotarcie do wielu obiektów jest bardzo utrudnione - znacząca część cmentarza jest zarośnięta młodymi drzewkami i krzakami. Bardzo duża ilość przewróconych i połamanych macew.</p>	
		<p><b>Autorzy:</b> Andrzej Białkowski, Alicja Woźniak <b>Projekt:</b> „Przestrzeń końca czasu. Cmentarze żydowskie na Huculszczyźnie” (2018)</p>		




Karta obiektu 116/2/2018	Miejscowość: Peczeniżyn (obwód iwanofrankowski, Ukraina)			
Zdjęcie obiektu	Rodzaj obiektu	Materiał z jakiego został wykonany	Inskrypcja (tekst)	Inskrypcja (symbolika)
	macewa	piaskowiec	przód: widoczna, czytelna tył: brak	widoczna, czytelna, [lew]
	Wskazania GPS		wymiary w cm (wysokość, szerokość, grubość)	
	N 48°30.374' E 024°53.052'		132x51x13	
	Stan zachowania, uwagi		Krótka charakterystyka cmentarza	
	dostateczny [macewa przechylona do tyłu; porośnięta porostami i mchem; zauważalne odbarwienia piaskowca]		Cmentarz ulokowany w obrębie miejscowości Peczeniżyn. Usytuowany jest na pagórku. Dotarcie do wielu obiektów jest bardzo utrudnione - znacząca część cmentarza jest zarośnięta młodymi drzewkami i krzakami. Bardzo duża ilość przewróconych i połamanych macew.	
		<b>Autorzy:</b> Andrzej Białkowski, Alicja Woźniak <b>Projekt:</b> „Przestrzeń końca czasu. Cmentarze żydowskie na Huculszczyźnie” (2018)		





Karta obiektu 117/2/2018	Miejscowość: Peczeniżyn (obwód iwanofrankowski, Ukraina)			
Zdjęcie obiektu	Rodzaj obiektu	Materiał z jakiego został wykonany	Inskrypcja (tekst)	Inskrypcja (symbolika)
	macewa	piaskowiec	przód: widoczna, czytelna tył: brak	widoczna, czytelna, [ornament roślinny]
	Wskazania GPS		wymiary w cm (wysokość, szerokość, grubość)	
	N 48°30.374' E 024°53.051'		170x58x15	
	Stan zachowania, uwagi		Krótka charakterystyka cmentarza	
	dostateczny [macewa przechylona do tyłu; porośnięta porostami i mchem; widoczne ubytki na krawędziach płyty; zauważalne odbarwienia piaskowca]		Cmentarz ulokowany w obrębie miejscowości Peczeniżyn. Usytuowany jest na pagórku. Dotarcie do wielu obiektów jest bardzo utrudnione - znacząca część cmentarza jest zarośnięta młodymi drzewkami i krzakami. Bardzo duża ilość przewróconych i połamanych macew.	
		<b>Autorzy:</b> Andrzej Białkowski, Alicja Woźniak <b>Projekt:</b> „Przestrzeń końca czasu. Cmentarze żydowskie na Huculszczyźnie” (2018)		

Karta obiektu 118/2/2018	Miejscowość: Peczeniżyn (obwód iwanofrankowski, Ukraina)			
Zdjęcie obiektu	Rodzaj obiektu	Materiał z jakiego został wykonany	Inskrypcja (tekst)	Inskrypcja (symbolika)
	macewa	piaskowiec	przód: widoczna, czytelny – odstonięty fragment tył: brak	widoczna, czytelna, [lew]
	Wskazania GPS		wymiary w cm (wysokość, szerokość, grubość)	
	N 48°30.374' E 024°53.051'		112x51x12	
	Stan zachowania, uwagi		Krótka charakterystyka cmentarza	
	dostateczny [macewa przechylona na lewą stronę; opiera się o inne płyty; piaskowiec porośnięty porostami i mchem; widoczna erozja i ubytki na krawędziach płyty; zauważalne odbarwienia piaskowca]		Cmentarz ulokowany w obrębie miejscowości Peczeniżyn. Usytuowany jest na pagórku. Dotarcie do wielu obiektów jest bardzo utrudnione - znacząca część cmentarza jest zarośnięta młodymi drzewkami i krzakami. Bardzo duża ilość przewróconych i połamanych macew.	
		<b>Autorzy:</b> Andrzej Białkowski, Alicja Woźniak <b>Projekt:</b> „Przestrzeń końca czasu. Cmentarze żydowskie na Huculszczyźnie” (2018)		


Karta obiektu 119/2/2018	Miejscowość: Peczenizyn (obwód iwanofrankowski, Ukraina)			
Zdjęcie obiektu	Rodzaj obiektu	Materiał z jakiego został wykonany	Inskrypcja (tekst)	Inskrypcja (symbolika)
	macewa	piaskowiec	przód: widoczna, mało czytelna tył: brak	widoczna, czytelna, [świecznik, ptaki]
	Wskazania GPS		wymiary w cm (wysokość, szerokość, grubość)	
	N 48°30.374' E 024°53.051'		125x50x13	
	Stan zachowania, uwagi		Krótka charakterystyka cmentarza	
	dostateczny [macewa przechylona na prawą stronę; opiera się o inną płytę; porośnięta porostami i mchem; widoczna erozja i ubytki na krawędziach płyty; zauważalne odbarwienia piaskowca]		Cmentarz ulokowany w obrębie miejscowości Peczenizyn. Usytuowany jest na pagórku. Dotarcie do wielu obiektów jest bardzo utrudnione - znacząca część cmentarza jest zarośnięta młodymi drzewkami i krzakami. Bardzo duża ilość przewróconych i połamanych macew.	
		<b>Autorzy:</b> Andrzej Białkowski, Alicja Woźniak <b>Projekt:</b> „Przestrzeń końca czasu. Cmentarze żydowskie na Huculszczyźnie” (2018)		




Karta obiektu 120/2/2018	Miejscowość: Peczeniżyn (obwód iwanofrankowski, Ukraina)			
Zdjęcie obiektu	Rodzaj obiektu	Materiał z jakiego został wykonany	Inskrypcja (tekst)	Inskrypcja (symbolika)
	macewa	piaskowiec	przód: widoczna, mało czytelna tył: brak	widoczna, czytelna, [jelenie]
	Wskazania GPS		wymiary w cm (wysokość, szerokość, grubość)	
	N 48°30.374' E 024°53.050'		170x61x16	
	Stan zachowania, uwagi		Krótka charakterystyka cmentarza	
	dostateczny [macewa przechylona do przodu; porośnięta porostami i mchem; widoczna erozja i ubytki na krawędziach płyty; zauważalne odbarwienia piaskowca]		Cmentarz ulokowany w obrębie miejscowości Peczeniżyn. Usytuowany jest na pagórku. Dotarcie do wielu obiektów jest bardzo utrudnione - znacząca część cmentarza jest zarośnięta młodymi drzewkami i krzakami. Bardzo duża ilość przewróconych i połamanych macew.	
		<b>Autorzy:</b> Andrzej Białkowski, Alicja Woźniak <b>Projekt:</b> „Przestrzeń końca czasu. Cmentarze żydowskie na Huculszczyźnie” (2018)		


<b>Karta obiektu 121/2/2018</b>		<b>Miejscowość: Peczeniżyn (obwód iwanofrankowski, Ukraina)</b>			
<b>Wskazania GPS</b>	<b>wymiary w cm (wysokość, szerokość, grubość)</b>	<b>Rodzaj obiektu</b>	<b>Materiał z jakiego został wykonany</b>	<b>Inskrypcja (tekst)</b>	<b>Inskrypcja (symbolika)</b>
N 48°30.374' E 024°53.050'	150x68x16	macewa	piaskowiec	przód: widoczna, czytelny – zachowany fragment tył: brak	widoczna, słabo czytelna: [ornament roślinny, ptaki]
<b>Stan zachowania, uwagi</b>	<b>Krótką charakterystyka cmentarza</b>	<b>Zdjęcie obiektu</b>			
dostateczny [macewa znacząco przechylona do przodu i na lewą stronę; widoczne przebarwienia piaskowca; płyta porośnięta porostami]	Cmentarz ulokowany w obrębie miejscowości Peczeniżyn. Usytuowany jest na pagórku. Dotarcie do wielu obiektów jest bardzo utrudnione - znacząca część cmentarza jest zarośnięta młodymi drzewkami i krzakami. Bardzo duża ilość przewróconych i połamanych macew.				
<b>Autorzy:</b> Andrzej Białkowski, Alicja Woźniak <b>Projekt:</b> „Przestrzeń końca czasu. Cmentarze żydowskie na Huculszczyźnie” (2018)					




<b>Karta obiektu 122/2/2018</b>		<b>Miejscowość: Peczeniżyn (obwód iwanofrankowski, Ukraina)</b>			
<b>Wskazania GPS</b>	<b>wymiary w cm (wysokość, szerokość, grubość)</b>	<b>Rodzaj obiektu</b>	<b>Materiał z jakiego został wykonany</b>	<b>Inskrypcja (tekst)</b>	<b>Inskrypcja (symbolika)</b>
N 48°30.375' E 024°53.050'	47x50x11	macewa	piaskowiec	przód: mało widoczna, czytelny – odstłonięty fragment tył: brak	widoczna, słabo czytelna: [ornament roślinny]
<b>Stan zachowania, uwagi</b>	<b>Krótką charakterystyka cmentarza</b>	<b>Zdjęcie obiektu</b>			
dostateczny [macewa wkopana w ziemię, widoczna jedynie górna część płyty; zauważalne przebarwienia; piaskowiec porośnięty porostami i mchem]	Cmentarz ulokowany w obrębie miejscowości Peczeniżyn. Usytuowany jest na pagórku. Dotarcie do wielu obiektów jest bardzo utrudnione - znacząca część cmentarza jest zarośnięta młodymi drzewkami i krzakami. Bardzo duża ilość przewróconych i połamanych macew.				
<b>Autorzy:</b> Andrzej Białkowski, Alicja Woźniak <b>Projekt:</b> „Przestrzeń końca czasu. Cmentarze żydowskie na Huculszczyźnie” (2018)					




Karta obiektu 123/2/2018	Miejscowość: Peczeniżyn (obwód iwanofrankowski, Ukraina)			
Zdjęcie obiektu	Rodzaj obiektu	Materiał z jakiego został wykonany	Inskrypcja (tekst)	Inskrypcja (symbolika)
	macewa	piaskowiec	przód: widoczna, czytelna tył: brak	mało widoczna i czytelna, [dłoń z dzbanem]
	Wskazania GPS		wymiary w cm (wysokość, szerokość, grubość)	
	N 48°30.375' E 024°53.049'		115x50x13	
	Stan zachowania, uwagi		Krótka charakterystyka cmentarza	
	dostateczny [macewa odchylona do tyłu i na lewą stronę; porośnięta porostami i mchem; widoczne ubytki na krawędziach płyty; zauważalne odbarwienia piaskowca]		Cmentarz ulokowany w obrębie miejscowości Peczeniżyn. Usytuowany jest na pagórku. Dotarcie do wielu obiektów jest bardzo utrudnione - znacząca część cmentarza jest zarośnięta młodymi drzewkami i krzakami. Bardzo duża ilość przewróconych i połamanych macew.	
		<b>Autorzy:</b> Andrzej Białkowski, Alicja Woźniak <b>Projekt:</b> „Przestrzeń końca czasu. Cmentarze żydowskie na Huculszczyźnie” (2018)		


Karta obiektu 124/2/2018	Miejscowość: Peczeniżyn (obwód iwanofrankowski, Ukraina)			
Zdjęcie obiektu	Rodzaj obiektu	Materiał z jakiego został wykonany	Inskrypcja (tekst)	Inskrypcja (symbolika)
	macewa	piaskowiec	przód: mało widoczna i czytelna tył: brak	mało widoczna i czytelna [ornament roślinny]
	Wskazania GPS		wymiary w cm (wysokość, szerokość, grubość)	
	N 48°30.375' E 024°53.048'		190x70x17	
	Stan zachowania, uwagi		Krótka charakterystyka cmentarza	
	<p>niedostateczny [macewa odchylona do tyłu i na lewą stronę; porośnięta porostami i mchem; widoczna erozja i ubytki na krawędziach płyty; zauważalne odbarwienia piaskowca]</p>		<p>Cmentarz ulokowany w obrębie miejscowości Peczeniżyn. Usytuowany jest na pagórku. Dotarcie do wielu obiektów jest bardzo utrudnione - znacząca część cmentarza jest zarośnięta młodymi drzewkami i krzakami. Bardzo duża ilość przewróconych i połamanych macew.</p>	
		<p><b>Autorzy:</b> Andrzej Białkowski, Alicja Woźniak <b>Projekt:</b> „Przestrzeń końca czasu. Cmentarze żydowskie na Huculszczyźnie” (2018)</p>		




Karta obiektu 125/2/2018	Miejscowość: Peczeniżyn (obwód iwanofrankowski, Ukraina)			
Zdjęcie obiektu	Rodzaj obiektu	Materiał z jakiego został wykonany	Inskrypcja (tekst)	Inskrypcja (symbolika)
	macewa	piaskowiec	przód: widoczna, czytelna tył: brak	widoczna, czytelna, [lwy, ornament roślinny]
	Wskazania GPS		wymiary w cm (wysokość, szerokość, grubość)	
	N 48°30.376' E 024°53.052'		180x60x16	
	Stan zachowania, uwagi		Krótka charakterystyka cmentarza	
	dostateczny [macewa delikatnie odchylona do tyłu; dolny fragment porośnięty porostami i mchem; zauważalne odbarwienia piaskowca]		Cmentarz ulokowany w obrębie miejscowości Peczeniżyn. Usytuowany jest na pagórku. Dotarcie do wielu obiektów jest bardzo utrudnione - znacząca część cmentarza jest zarośnięta młodymi drzewkami i krzakami. Bardzo duża ilość przewróconych i połamanych macew.	
		<b>Autorzy:</b> Andrzej Białkowski, Alicja Woźniak <b>Projekt:</b> „Przestrzeń końca czasu. Cmentarze żydowskie na Huculszczyźnie” (2018)		





Karta obiektu 126/2/2018	Miejscowość: Peczeniżyn (obwód iwanofrankowski, Ukraina)			
Zdjęcie obiektu	Rodzaj obiektu	Materiał z jakiego został wykonany	Inskrypcja (tekst)	Inskrypcja (symbolika)
	macewa	piaskowiec	przód: widoczna, czytelna tył: brak	widoczna, czytelna, [lwy]
	Wskazania GPS		wymiary w cm (wysokość, szerokość, grubość)	
	N 48°30.376' E 024°53.051'		210x66x18	
	Stan zachowania, uwagi		Krótka charakterystyka cmentarza	
	dostateczny [macewa delikatnie odchylona do tyłu; dolny fragment porośnięty porostami i mchem; zauważalne odbarwienia piaskowca]		Cmentarz ulokowany w obrębie miejscowości Peczeniżyn. Usytuowany jest na pagórku. Dotarcie do wielu obiektów jest bardzo utrudnione - znacząca część cmentarza jest zarośnięta młodymi drzewkami i krzakami. Bardzo duża ilość przewróconych i połamanych macew.	
		<b>Autorzy:</b> Andrzej Białkowski, Alicja Woźniak <b>Projekt:</b> „Przestrzeń końca czasu. Cmentarze żydowskie na Huculszczyźnie” (2018)		

Karta obiektu 127/2/2018	Miejscowość: Peczeniżyn (obwód iwanofrankowski, Ukraina)			
Zdjęcie obiektu	Rodzaj obiektu	Materiał z jakiego został wykonany	Inskrypcja (tekst)	Inskrypcja (symbolika)
	macewa	piaskowiec	przód: widoczna, czytelna tył: brak	widoczna, czytelna, [jednorożce]
	Wskazania GPS		wymiary w cm (wysokość, szerokość, grubość)	
	N 48°30.376' E 024°53.051'		210x71x20	
	Stan zachowania, uwagi		Krótka charakterystyka cmentarza	
	dostateczny [macewa delikatnie odchylna do tyłu i na lewą stronę; dolny fragment porośnięty porostami i mchem; zauważalne odbarwienia piaskowca]		Cmentarz ulokowany w obrębie miejscowości Peczeniżyn. Usytuowany jest na pagórku. Dotarcie do wielu obiektów jest bardzo utrudnione - znacząca część cmentarza jest zarośnięta młodymi drzewkami i krzakami. Bardzo duża ilość przewróconych i połamanych macew.	
		<b>Autorzy:</b> Andrzej Białkowski, Alicja Woźniak <b>Projekt:</b> „Przestrzeń końca czasu. Cmentarze żydowskie na Huculszczyźnie” (2018)		


Karta obiektu 128/2/2018	Miejscowość: Peczeniżyn (obwód iwanofrankowski, Ukraina)			
Zdjęcie obiektu	Rodzaj obiektu	Materiał z jakiego został wykonany	Inskrypcja (tekst)	Inskrypcja (symbolika)
	macewa	piaskowiec	przód: widoczna, mało czytelna tył: brak	widoczna, czytelna, [lwy, ornament roślinny]
	Wskazania GPS		wymiary w cm (wysokość, szerokość, grubość)	
	N 48°30.376' E 024°53.050'		142x51x12	
	Stan zachowania, uwagi		Krótka charakterystyka cmentarza	
	dostateczny [macewa przechylona na lewą stronę; piaskowiec porośnięty porostami i mchem; widoczna erozja i ubytki na krawędziach płyty; zauważalne odbarwienia piaskowca]		Cmentarz ulokowany w obrębie miejscowości Peczeniżyn. Usytuowany jest na pagórku. Dotarcie do wielu obiektów jest bardzo utrudnione - znacząca część cmentarza jest zarośnięta młodymi drzewkami i krzakami. Bardzo duża ilość przewróconych i połamanych macew.	
		<b>Autorzy:</b> Andrzej Białkowski, Alicja Woźniak <b>Projekt:</b> „Przestrzeń końca czasu. Cmentarze żydowskie na Huculszczyźnie” (2018)		




Karta obiektu 129/2/2018	Miejscowość: Peczeniżyn (obwód iwanofrankowski, Ukraina)			
Zdjęcie obiektu	Rodzaj obiektu	Materiał z jakiego został wykonany	Inskrypcja (tekst)	Inskrypcja (symbolika)
	macewa	piaskowiec	przód: widoczna, czytelna tył: brak	widoczna, czytelna, [lwy, kielich, kiście winogron]
	Wskazania GPS		wymiary w cm (wysokość, szerokość, grubość)	
	N 48°30.376' E 024°53.050'		170x61x16	
	Stan zachowania, uwagi		Krótka charakterystyka cmentarza	
	dostateczny [macewa odchylona do tyłu; piaskowiec porośnięty porostami i mchem; widoczne ubytki na krawędzach płyty; zauważalne odbarwienia piaskowca]		Cmentarz ulokowany w obrębie miejscowości Peczeniżyn. Usytuowany jest na pagórku. Dotarcie do wielu obiektów jest bardzo utrudnione - znacząca część cmentarza jest zarośnięta młodymi drzewkami i krzakami. Bardzo duża ilość przewróconych i połamanych macew.	
		<b>Autorzy:</b> Andrzej Białkowski, Alicja Woźniak <b>Projekt:</b> „Przestrzeń końca czasu. Cmentarze żydowskie na Huculszczyźnie” (2018)		


Karta obiektu 130/2/2018	Miejscowość: Peczenizyn (obwód iwanofrankowski, Ukraina)			
Zdjęcie obiektu	Rodzaj obiektu	Materiał z jakiego został wykonany	Inskrypcja (tekst)	Inskrypcja (symbolika)
	macewa	piaskowiec	przód: mało widoczna i czytelna tył: brak	mało widoczna i czytelna [lwy]
	Wskazania GPS		wymiary w cm (wysokość, szerokość, grubość)	
	N 48°30.376' E 024°53.050'		160x58x14	
	Stan zachowania, uwagi		Krótka charakterystyka cmentarza	
	<p>niedostateczny [macewa znacznie przechylona na lewą stronę; piaskowiec porośnięty porostami i mchem; zauważalne odbarwienia piaskowca]</p>		<p>Cmentarz ulokowany w obrębie miejscowości Peczenizyn. Usytuowany jest na pagórku. Dotarcie do wielu obiektów jest bardzo utrudnione - znacząca część cmentarza jest zarośnięta młodymi drzewkami i krzakami. Bardzo duża ilość przewróconych i połamanych macew.</p>	
		<p><b>Autorzy:</b> Andrzej Białkowski, Alicja Woźniak <b>Projekt:</b> „Przestrzeń końca czasu. Cmentarze żydowskie na Huculszczyźnie” (2018)</p>		




Karta obiektu 131/2/2018	Miejscowość: Peczeniżyn (obwód iwanofrankowski, Ukraina)			
Zdjęcie obiektu	Rodzaj obiektu	Materiał z jakiego został wykonany	Inskrypcja (tekst)	Inskrypcja (symbolika)
	macewa	piaskowiec	przód: widoczna, czytelny – odstonięty fragment tył: brak	widoczna, czytelna, [lwy]
	Wskazania GPS		wymiary w cm (wysokość, szerokość, grubość)	
	N 48°30.377' E 024°53.049'		141x58x13	
	Stan zachowania, uwagi		Krótka charakterystyka cmentarza	
	dostateczny [macewa przechylona do przodu, oparta o inną płytę; dolny fragment wkopany w ziemi; piaskowiec porośnięta porostami; widoczna erozja i odbarwienia piaskowca]		Cmentarz ulokowany w obrębie miejscowości Peczeniżyn. Usytuowany jest na pagórku. Dotarcie do wielu obiektów jest bardzo utrudnione - znacząca część cmentarza jest zarośnięta młodymi drzewkami i krzakami. Bardzo duża ilość przewróconych i połamanych macew.	
		<b>Autorzy:</b> Andrzej Białkowski, Alicja Woźniak <b>Projekt:</b> „Przestrzeń końca czasu. Cmentarze żydowskie na Huculszczyźnie” (2018)		




Karta obiektu 132/2/2018	Miejscowość: Peczeniżyn (obwód iwanofrankowski, Ukraina)			
Zdjęcie obiektu	Rodzaj obiektu	Materiał z jakiego został wykonany	Inskrypcja (tekst)	Inskrypcja (symbolika)
	macewa	piaskowiec	przód: mało widoczna i czytelna tył: brak	mało widoczna i czytelna [lwy, korona]
	Wskazania GPS		wymiary w cm (wysokość, szerokość, grubość)	
	N 48°30.377' E 024°53.048'		175x65x16	
	Stan zachowania, uwagi		Krótka charakterystyka cmentarza	
	<p>niedostateczny [macewa odchylona do tyłu; dolny fragment piaskowca porośnięty porostami i mchem; widoczna erozja i ubytki na krawędzach płyty; zauważalne odbarwienia piaskowca]</p>		<p>Cmentarz ulokowany w obrębie miejscowości Peczeniżyn. Usytuowany jest na pagórku. Dotarcie do wielu obiektów jest bardzo utrudnione - znacząca część cmentarza jest zarośnięta młodymi drzewkami i krzakami. Bardzo duża ilość przewróconych i połamanych macew.</p>	
		<p><b>Autorzy:</b> Andrzej Białkowski, Alicja Woźniak <b>Projekt:</b> „Przestrzeń końca czasu. Cmentarze żydowskie na Huculszczyźnie” (2018)</p>		


Karta obiektu 133/2/2018	Miejscowość: Peczeniżyn (obwód iwanofrankowski, Ukraina)			
Zdjęcie obiektu	Rodzaj obiektu	Materiał z jakiego został wykonany	Inskrypcja (tekst)	Inskrypcja (symbolika)
	macewa	piaskowiec	przód: widoczna, czytelny – odstonięty fragment tył: brak	widoczna, czytelna, [korona]
	Wskazania GPS		wymiary w cm (wysokość, szerokość, grubość)	
	N 48°30.377' E 024°53.051'		122x54x12	
	Stan zachowania, uwagi		Krótka charakterystyka cmentarza	
	dostateczny [macewa stoi pionowo; porośnięta porostami i mchem; widoczna erozja i odbarwienia piaskowca]		Cmentarz ulokowany w obrębie miejscowości Peczeniżyn. Usytuowany jest na pagórku. Dotarcie do wielu obiektów jest bardzo utrudnione - znacząca część cmentarza jest zarośnięta młodymi drzewkami i krzakami. Bardzo duża ilość przewróconych i połamanych macew.	
		<b>Autorzy:</b> Andrzej Białkowski, Alicja Woźniak <b>Projekt:</b> „Przestrzeń końca czasu. Cmentarze żydowskie na Huculszczyźnie” (2018)		




Karta obiektu 134/2/2018	Miejscowość: Peczenizyn (obwód iwanofrankowski, Ukraina)			
Zdjęcie obiektu	Rodzaj obiektu	Materiał z jakiego został wykonany	Inskrypcja (tekst)	Inskrypcja (symbolika)
	macewa	piaskowiec	przód: widoczna, nieczytelna tył: brak	widoczna, czytelna, [lwy, korona]
	Wskazania GPS		wymiary w cm (wysokość, szerokość, grubość)	
	N 48°30.377' E 024°53.051'		125x62x15	
	Stan zachowania, uwagi		Krótka charakterystyka cmentarza	
	niedostateczny [macewa przechylona na lewą stronę; w środkowej części piaskowiec uległ znacznej erozji – inskrypcja nieczytelna; zauważalne odbarwienia płyty]		Cmentarz ulokowany w obrębie miejscowości Peczenizyn. Usytuowany jest na pagórku. Dotarcie do wielu obiektów jest bardzo utrudnione - znacząca część cmentarza jest zarośnięta młodymi drzewkami i krzakami. Bardzo duża ilość przewróconych i połamanych macew.	
		<b>Autorzy:</b> Andrzej Białkowski, Alicja Woźniak <b>Projekt:</b> „Przestrzeń końca czasu. Cmentarze żydowskie na Huculszczyźnie” (2018)		





<b>Karta obiektu 135/2/2018</b>		<b>Miejscowość: Peczeniżyn (obwód iwanofrankowski, Ukraina)</b>			
<b>Wskazania GPS</b>	<b>wymiary w cm (wysokość, szerokość, grubość)</b>	<b>Rodzaj obiektu</b>	<b>Materiał z jakiego został wykonany</b>	<b>Inskrypcja (tekst)</b>	<b>Inskrypcja (symbolika)</b>
N 48°30.376' E 024°53.051'	60x52x14	macewa	piaskowiec	przód: mało widoczna, czytelny – odstłonięty fragment tył: brak	widoczna, czytelna: [lew, ornament roślinny]
<b>Stan zachowania, uwagi</b>	<b>Krótką charakterystyka cmentarza</b>	<b>Zdjęcie obiektu</b>			
niedostateczny [macewa przechylona do przodu; znaczny fragment płyty wkopany w ziemi; widoczne przebarwienia piaskowca; płyta porośnięta porostami i mchem]	Cmentarz ulokowany w obrębie miejscowości Peczeniżyn. Usytuowany jest na pagórku. Dotarcie do wielu obiektów jest bardzo utrudnione - znacząca część cmentarza jest zarośnięta młodymi drzewkami i krzakami. Bardzo duża ilość przewróconych i połamanych macew.				
<b>Autorzy:</b> Andrzej Białkowski, Alicja Woźniak <b>Projekt:</b> „Przestrzeń końca czasu. Cmentarze żydowskie na Huculszczyźnie” (2018)					

Karta obiektu 136/2/2018	Miejscowość: Peczeniżyn (obwód iwanofrankowski, Ukraina)			
Zdjęcie obiektu	Rodzaj obiektu	Materiał z jakiego został wykonany	Inskrypcja (tekst)	Inskrypcja (symbolika)
	macewa	piaskowiec	przód: widoczna, czytelna tył: brak	widoczna, czytelna, [lwy, korona]
	Wskazania GPS		wymiary w cm (wysokość, szerokość, grubość)	
	N 48°30.377' E 024°53.051'		115x63x12	
	Stan zachowania, uwagi		Krótka charakterystyka cmentarza	
	dostateczny [macewa przechylona na prawą stronę; piaskowiec w dolnej części porośnięty porostami i mchem; widoczne drobne ubytki na krawędzach płyty; zauważalne odbarwienia piaskowca]		Cmentarz ulokowany w obrębie miejscowości Peczeniżyn. Usytuowany jest na pagórku. Dotarcie do wielu obiektów jest bardzo utrudnione - znacząca część cmentarza jest zarośnięta młodymi drzewkami i krzakami. Bardzo duża ilość przewróconych i połamanych macew.	
		<b>Autorzy:</b> Andrzej Białkowski, Alicja Woźniak <b>Projekt:</b> „Przestrzeń końca czasu. Cmentarze żydowskie na Huculszczyźnie” (2018)		


Karta obiektu 137/2/2018	Miejscowość: Peczeniżyn (obwód iwanofrankowski, Ukraina)			
Zdjęcie obiektu	Rodzaj obiektu	Materiał z jakiego został wykonany	Inskrypcja (tekst)	Inskrypcja (symbolika)
	macewa	piaskowiec	przód: mało widoczna i czytelna tył: brak	widoczna, czytelna, [lwy, korona]
	Wskazania GPS		wymiary w cm (wysokość, szerokość, grubość)	
	N 48°30.377' E 024°53.051'		110x56x13	
	Stan zachowania, uwagi		Krótka charakterystyka cmentarza	
	<p>niedostateczny [macewa znacznie przechylona na lewą stronę, opiera się o inną płytę; piaskowiec porośnięty porostami i mchem; widoczne drobne ubytki na krawędziach płyty; zauważalne odbarwienia piaskowcą]</p>		<p>Cmentarz ulokowany w obrębie miejscowości Peczeniżyn. Usytuowany jest na pagórku. Dotarcie do wielu obiektów jest bardzo utrudnione - znacząca część cmentarza jest zarośnięta młodymi drzewkami i krzakami. Bardzo duża ilość przewróconych i połamanych macew.</p>	
		<p><b>Autorzy:</b> Andrzej Białkowski, Alicja Woźniak <b>Projekt:</b> „Przestrzeń końca czasu. Cmentarze żydowskie na Huculszczyźnie” (2018)</p>		




<b>Karta obiektu 138/2/2018</b>		<b>Miejscowość: Peczeniżyn (obwód iwanofrankowski, Ukraina)</b>			
<b>Wskazania GPS</b>	<b>wymiary w cm (wysokość, szerokość, grubość)</b>	<b>Rodzaj obiektu</b>	<b>Materiał z jakiego został wykonany</b>	<b>Inskrypcja (tekst)</b>	<b>Inskrypcja (symbolika)</b>
N 48°30.378' E 024°53.049'	160x59x16	macewa	piaskowiec	przód: widoczna i czytelna tył: brak	widoczna, czytelna: [lwy]
<b>Stan zachowania, uwagi</b>	<b>Krótką charakterystyka cmentarza</b>	<b>Zdjęcie obiektu</b>			
dostateczny [macewa znacząco odchylona do tyłu i na lewą stronę; widoczne przebarwienia piaskowca; płyta porośnięta porostami]	Cmentarz ulokowany w obrębie miejscowości Peczeniżyn. Usytuowany jest na pagórku. Dotarcie do wielu obiektów jest bardzo utrudnione - znacząca część cmentarza jest zarośnięta młodymi drzewkami i krzakami. Bardzo duża ilość przewróconych i połamanych macew.				
<b>Autorzy:</b> Andrzej Białkowski, Alicja Woźniak <b>Projekt:</b> „Przestrzeń końca czasu. Cmentarze żydowskie na Huculszczyźnie” (2018)					


Karta obiektu 139/2/2018	Miejscowość: Peczeniżyn (obwód iwanofrankowski, Ukraina)			
Zdjęcie obiektu	Rodzaj obiektu	Materiał z jakiego został wykonany	Inskrypcja (tekst)	Inskrypcja (symbolika)
	macewa	piaskowiec	przód: widoczna, czytelna tył: brak	widoczna, czytelna [jeleń]
	Wskazania GPS		wymiary w cm (wysokość, szerokość, grubość)	
	N 48°30.377' E 024°53.048'		140x57x13	
	Stan zachowania, uwagi		Krótka charakterystyka cmentarza	
	dostateczny [macewa odchylona na lewą stronę; dolny fragment piaskowca porośnięty porostami i mchem; widoczne drobne ubytki na krawędzach płyty; zauważalne odbarwienia piaskowca]		Cmentarz ulokowany w obrębie miejscowości Peczeniżyn. Usytuowany jest na pagórku. Dotarcie do wielu obiektów jest bardzo utrudnione - znacząca część cmentarza jest zarośnięta młodymi drzewkami i krzakami. Bardzo duża ilość przewróconych i połamanych macew.	
		<b>Autorzy:</b> Andrzej Białkowski, Alicja Woźniak <b>Projekt:</b> „Przestrzeń końca czasu. Cmentarze żydowskie na Huculszczyźnie” (2018)		




<b>Karta obiektu 140/2/2018</b>		<b>Miejscowość: Peczeniżyn (obwód iwanofrankowski, Ukraina)</b>			
<b>Wskazania GPS</b>	<b>wymiary w cm (wysokość, szerokość, grubość)</b>	<b>Rodzaj obiektu</b>	<b>Materiał z jakiego został wykonany</b>	<b>Inskrypcja (tekst)</b>	<b>Inskrypcja (symbolika)</b>
N 48°30.378' E 024°53.049'	80x49x14	macewa	piaskowiec	przód: widoczna, czytelny – odsłonięty fragment tył: brak	widoczna, mało czytelna: [motyw roślinny]
<b>Stan zachowania, uwagi</b>	<b>Krótką charakterystyka cmentarza</b>	<b>Zdjęcie obiektu</b>			
dostateczny [macewa znacząco przechylona na lewą stronę; widoczna erozja i przebarwienia piaskowca; płyta porośnięta porostami]	Cmentarz ulokowany w obrębie miejscowości Peczeniżyn. Usytuowany jest na pagórku. Dotarcie do wielu obiektów jest bardzo utrudnione - znacząca część cmentarza jest zarośnięta młodymi drzewkami i krzakami. Bardzo duża ilość przewróconych i połamanych macew.				
<b>Autorzy:</b> Andrzej Białkowski, Alicja Woźniak <b>Projekt:</b> „Przestrzeń końca czasu. Cmentarze żydowskie na Huculszczyźnie” (2018)					





Karta obiektu 141/2/2018	Miejscowość: Peczenizyn (obwód iwanofrankowski, Ukraina)			
Zdjęcie obiektu	Rodzaj obiektu	Materiał z jakiego został wykonany	Inskrypcja (tekst)	Inskrypcja (symbolika)
	macewa	piaskowiec	przód: widoczna, czytelna tył: brak	widoczna, mało czytelna [jeleń]
	Wskazania GPS		wymiary w cm (wysokość, szerokość, grubość)	
	N 48°30.378' E 024°53.048'		115x42x11	
	Stan zachowania, uwagi		Krótka charakterystyka cmentarza	
	dostateczny [macewa przechylona na lewą stronę, porośnięta porostami; widoczna erozja oraz ubytki na krawędziach płyty; zauważalne odbarwienia piaskowca]		Cmentarz ulokowany w obrębie miejscowości Peczenizyn. Usytuowany jest na pagórku. Dotarcie do wielu obiektów jest bardzo utrudnione - znacząca część cmentarza jest zarośnięta młodymi drzewkami i krzakami. Bardzo duża ilość przewróconych i połamanych macew.	
		<b>Autorzy:</b> Andrzej Białkowski, Alicja Woźniak <b>Projekt:</b> „Przestrzeń końca czasu. Cmentarze żydowskie na Huculszczyźnie” (2018)		


Karta obiektu 142/2/2018	Miejscowość: Peczeniżyn (obwód iwanofrankowski, Ukraina)			
Zdjęcie obiektu	Rodzaj obiektu	Materiał z jakiego został wykonany	Inskrypcja (tekst)	Inskrypcja (symbolika)
	macewa	piaskowiec	przód: widoczna, czytelna tył: brak	-
	Wskazania GPS		wymiary w cm (wysokość, szerokość, grubość)	
	N 48°30.378' E 024°53.046'		140x62x15	
	Stan zachowania, uwagi		Krótka charakterystyka cmentarza	
	<p>niedostateczny [macewa przechylona na lewą stronę, przełamana - brak górnego fragmentu; piaskowiec porośnięty porostami i mchem; widoczna erozja oraz ubytki na krawędziach płyty; zauważalne odbarwienia piaskowca]</p>		<p>Cmentarz ulokowany w obrębie miejscowości Peczeniżyn. Usytuowany jest na pagórku. Dotarcie do wielu obiektów jest bardzo utrudnione - znacząca część cmentarza jest zarośnięta młodymi drzewkami i krzakami. Bardzo duża ilość przewróconych i połamanych macew.</p>	
		<p><b>Autorzy:</b> Andrzej Białkowski, Alicja Woźniak <b>Projekt:</b> „Przestrzeń końca czasu. Cmentarze żydowskie na Huculszczyźnie” (2018)</p>		

Karta obiektu 143/2/2018	Miejscowość: Peczeniżyn (obwód iwanofrankowski, Ukraina)			
Zdjęcie obiektu	Rodzaj obiektu	Materiał z jakiego został wykonany	Inskrypcja (tekst)	Inskrypcja (symbolika)
	macewa	piaskowiec	przód: mało widoczna i czytelna tył: brak	widoczna, czytelna, [heksagram]
	Wskazania GPS		wymiary w cm (wysokość, szerokość, grubość)	
	N 48°30.378' E 024°53.045'		100x58x12	
	Stan zachowania, uwagi		Krótka charakterystyka cmentarza	
	dostateczny [macewa przechylona na prawą stronę; piaskowiec porośnięty porostami i mchem; widoczna erozja oraz ubytki na krawędziach płyty; zauważalne odbarwienia piaskowca]		Cmentarz ulokowany w obrębie miejscowości Peczeniżyn. Usytuowany jest na pagórku. Dotarcie do wielu obiektów jest bardzo utrudnione - znacząca część cmentarza jest zarośnięta młodymi drzewkami i krzakami. Bardzo duża ilość przewróconych i połamanych macew.	
		<b>Autorzy:</b> Andrzej Białkowski, Alicja Woźniak <b>Projekt:</b> „Przestrzeń końca czasu. Cmentarze żydowskie na Huculszczyźnie” (2018)		





Karta obiektu 144/2/2018	Miejscowość: Peczeniżyn (obwód iwanofrankowski, Ukraina)			
Zdjęcie obiektu	Rodzaj obiektu	Materiał z jakiego został wykonany	Inskrypcja (tekst)	Inskrypcja (symbolika)
	macewa	Piaskowiec	przód: widoczna, czytelna tył: brak	widoczna, czytelna, [księga]
	Wskazania GPS		wymiary w cm (wysokość, szerokość, grubość)	
	N 48°30.378' E 024°53.044'		120x50x13	
	Stan zachowania, uwagi		Krótka charakterystyka cmentarza	
	dostateczny [macewa stoi pionowo; piaskowiec porośnięty porostami; w górnej części widoczne znaczne ubytki materiału; zauważalna erozja oraz odbarwienia piaskowca]		Cmentarz ulokowany w obrębie miejscowości Peczeniżyn. Usytuowany jest na pagórku. Dotarcie do wielu obiektów jest bardzo utrudnione - znacząca część cmentarza jest zarośnięta młodymi drzewkami i krzakami. Bardzo duża ilość przewróconych i połamanych macew.	
		<b>Autorzy:</b> Andrzej Białkowski, Alicja Woźniak <b>Projekt:</b> „Przestrzeń końca czasu. Cmentarze żydowskie na Huculszczyźnie” (2018)		


Karta obiektu 145/2/2018	Miejscowość: Peczeniżyn (obwód iwanofrankowski, Ukraina)			
Zdjęcie obiektu	Rodzaj obiektu	Materiał z jakiego został wykonany	Inskrypcja (tekst)	Inskrypcja (symbolika)
	macewa	piaskowiec	przód: widoczna, czytelna tył: brak	widoczna, czytelna, [księga]
	Wskazania GPS		wymiary w cm (wysokość, szerokość, grubość)	
	N 48°30.378' E 024°53.044'		130x52x16	
	Stan zachowania, uwagi		Krótka charakterystyka cmentarza	
	dostateczny [macewa delikatnie odchylona na lewą stronę; porośnięta porostami i mchem; widoczne ubytki na lewej krawędzi płyty; zauważalna erozja oraz odbarwienia piaskowca]		Cmentarz ulokowany w obrębie miejscowości Peczeniżyn. Usytuowany jest na pagórku. Dotarcie do wielu obiektów jest bardzo utrudnione - znacząca część cmentarza jest zarośnięta młodymi drzewkami i krzakami. Bardzo duża ilość przewróconych i połamanych macew.	
		<b>Autorzy:</b> Andrzej Białkowski, Alicja Woźniak <b>Projekt:</b> „Przestrzeń końca czasu. Cmentarze żydowskie na Huculszczyźnie” (2018)		

Karta obiektu 146/2/2018	Miejscowość: Peczeniżyn (obwód iwanofrankowski, Ukraina)			
Zdjęcie obiektu	Rodzaj obiektu	Materiał z jakiego został wykonany	Inskrypcja (tekst)	Inskrypcja (symbolika)
	macewa	piaskowiec	przód: widoczna, czytelna tył: brak	widoczna, czytelna, [księga]
	Wskazania GPS		wymiary w cm (wysokość, szerokość, grubość)	
	N 48°30.378' E 024°53.044'		130x51x13	
	Stan zachowania, uwagi		Krótka charakterystyka cmentarza	
	dostateczny [macewa przechylona do przodu; piaskowiec porośnięty porostami i mchem; zauważalna erozja oraz odbarwienia piaskowca]		Cmentarz ulokowany w obrębie miejscowości Peczeniżyn. Usytuowany jest na pagórku. Dotarcie do wielu obiektów jest bardzo utrudnione - znacząca część cmentarza jest zarośnięta młodymi drzewkami i krzakami. Bardzo duża ilość przewróconych i połamanych macew.	
		<b>Autorzy:</b> Andrzej Białkowski, Alicja Woźniak <b>Projekt:</b> „Przestrzeń końca czasu. Cmentarze żydowskie na Huculszczyźnie” (2018)		





Karta obiektu 147/2/2018	Miejscowość: Peczeniżyn (obwód iwanofrankowski, Ukraina)			
Zdjęcie obiektu	Rodzaj obiektu	Materiał z jakiego został wykonany	Inskrypcja (tekst)	Inskrypcja (symbolika)
	macewa	piaskowiec	przód: widoczna, czytelny – zachowany fragment tył: brak	-
	Wskazania GPS		wymiary w cm (wysokość, szerokość, grubość)	
	N 48°30.377' E 024°53.043'		88x64x24	
	Stan zachowania, uwagi		Krótka charakterystyka cmentarza	
	niedostateczny [macewa przełamana – brak górnego fragmentu]		Cmentarz ulokowany w obrębie miejscowości Peczeniżyn. Usytuowany jest na pagórku. Dotarcie do wielu obiektów jest bardzo utrudnione - znacząca część cmentarza jest zarośnięta młodymi drzewkami i krzakami. Bardzo duża ilość przewróconych i połamanych macew.	
		<b>Autorzy:</b> Andrzej Białkowski, Alicja Woźniak <b>Projekt:</b> „Przestrzeń końca czasu. Cmentarze żydowskie na Huculszczyźnie” (2018)		


Karta obiektu 148/2/2018	Miejscowość: Peczenizyn (obwód iwanofrankowski, Ukraina)			
Zdjęcie obiektu	Rodzaj obiektu	Materiał z jakiego został wykonany	Inskrypcja (tekst)	Inskrypcja (symbolika)
	macewa	piaskowiec	przód: widoczna, czytelna tył: brak	widoczna, czytelna, [dłonie w geście błogosławieństwa, świecznik]
	Wskazania GPS		wymiary w cm (wysokość, szerokość, grubość)	
	N 48°30.377' E 024°53.043'		120x54x14	
	Stan zachowania, uwagi		Krótka charakterystyka cmentarza	
	dobry [macewa przechylona na lewą stronę; widoczne drobne ubytki na krawędziach płyty; zauważalne odbarwienia piaskowca]		Cmentarz ulokowany w obrębie miejscowości Peczenizyn. Usytuowany jest na pagórku. Dotarcie do wielu obiektów jest bardzo utrudnione - znacząca część cmentarza jest zarośnięta młodymi drzewkami i krzakami. Bardzo duża ilość przewróconych i połamanych macew.	
		<b>Autorzy:</b> Andrzej Białkowski, Alicja Woźniak <b>Projekt:</b> „Przestrzeń końca czasu. Cmentarze żydowskie na Huculszczyźnie” (2018)		

Karta obiektu 149/2/2018	Miejscowość: Peczeniżyn (obwód iwanofrankowski, Ukraina)			
Zdjęcie obiektu	Rodzaj obiektu	Materiał z jakiego został wykonany	Inskrypcja (tekst)	Inskrypcja (symbolika)
	macewa	piaskowiec	przód: mało widoczna i czytelna tył: brak	mało widoczna i czytelna [świecznik]
	Wskazania GPS		wymiary w cm (wysokość, szerokość, grubość)	
	N 48°30.376' E 024°53.044'		141x49x13	
	Stan zachowania, uwagi		Krótka charakterystyka cmentarza	
	dostateczny [macewa odchylona do tyłu, porośnięta porostami i mchem; widoczna erozja oraz ubytki na krawędziach płyty; zauważalne odbarwienia piaskowca]		Cmentarz ulokowany w obrębie miejscowości Peczeniżyn. Usytuowany jest na pagórku. Dotarcie do wielu obiektów jest bardzo utrudnione - znacząca część cmentarza jest zarośnięta młodymi drzewkami i krzakami. Bardzo duża ilość przewróconych i połamanych macew.	
		<b>Autorzy:</b> Andrzej Białkowski, Alicja Woźniak <b>Projekt:</b> „Przestrzeń końca czasu. Cmentarze żydowskie na Huculszczyźnie” (2018)		





Karta obiektu 150/2/2018	Miejscowość: Peczeniżyn (obwód iwanofrankowski, Ukraina)			
Zdjęcie obiektu	Rodzaj obiektu	Materiał z jakiego został wykonany	Inskrypcja (tekst)	Inskrypcja (symbolika)
	macewa	piaskowiec	przód: widoczna, czytelny – zachowany fragment tył: brak	-
	Wskazania GPS		wymiary w cm (wysokość, szerokość, grubość)	
	N 48°30.376' E 024°53.042'		115x54x14	
	Stan zachowania, uwagi		Krótka charakterystyka cmentarza	
	niedostateczny [macewa przełamana, brak górnej części płyty]		Cmentarz ulokowany w obrębie miejscowości Peczeniżyn. Usytuowany jest na pagórku. Dotarcie do wielu obiektów jest bardzo utrudnione - znacząca część cmentarza jest zarośnięta młodymi drzewkami i krzakami. Bardzo duża ilość przewróconych i połamanych macew.	
		<b>Autorzy:</b> Andrzej Białkowski, Alicja Woźniak <b>Projekt:</b> „Przestrzeń końca czasu. Cmentarze żydowskie na Huculszczyźnie” (2018)		


Karta obiektu 151/2/2018	Miejscowość: Peczeniżyn (obwód iwanofrankowski, Ukraina)			
Zdjęcie obiektu	Rodzaj obiektu	Materiał z jakiego został wykonany	Inskrypcja (tekst)	Inskrypcja (symbolika)
	macewa	piaskowiec	przód: mało widoczna i czytelna tył: brak	widoczna, czytelna, [dłonie w geście błogosławieństwa, świecznik]
	Wskazania GPS		wymiary w cm (wysokość, szerokość, grubość)	
	N 48°30.375' E 024°53.042'		146x58x13	
	Stan zachowania, uwagi		Krótka charakterystyka cmentarza	
	dostateczny [macewa stoi pionowo; porośnięta porostami i mchem; widoczne liczne ubytki na krawędziach płyty; zauważalne odbarwienia piaskowca]		Cmentarz ulokowany w obrębie miejscowości Peczeniżyn. Usytuowany jest na pagórku. Dotarcie do wielu obiektów jest bardzo utrudnione - znacząca część cmentarza jest zarośnięta młodymi drzewkami i krzakami. Bardzo duża ilość przewróconych i połamanych macew.	
		<b>Autorzy:</b> Andrzej Białkowski, Alicja Woźniak <b>Projekt:</b> „Przestrzeń końca czasu. Cmentarze żydowskie na Huculszczyźnie” (2018)		

Karta obiektu 152/2/2018	Miejscowość: Peczeniżyn (obwód iwanofrankowski, Ukraina)			
Zdjęcie obiektu	Rodzaj obiektu	Materiał z jakiego został wykonany	Inskrypcja (tekst)	Inskrypcja (symbolika)
	macewa	piaskowiec	przód: widoczna i czytelna tył: brak	widoczna, czytelna, [świecznik]
	Wskazania GPS		wymiary w cm (wysokość, szerokość, grubość)	
	N 48°30.374' E 024°53.042'		128x47x17	
	Stan zachowania, uwagi		Krótka charakterystyka cmentarza	
	dostateczny [macewa stoi pionowo; porośnięta porostami i mchem; zauważalne odbarwienia piaskowca]		Cmentarz ulokowany w obrębie miejscowości Peczeniżyn. Usytuowany jest na pagórku. Dotarcie do wielu obiektów jest bardzo utrudnione - znacząca część cmentarza jest zarośnięta młodymi drzewkami i krzakami. Bardzo duża ilość przewróconych i połamanych macew.	
		<b>Autorzy:</b> Andrzej Białkowski, Alicja Woźniak <b>Projekt:</b> „Przestrzeń końca czasu. Cmentarze żydowskie na Huculszczyźnie” (2018)		





Karta obiektu 153/2/2018	Miejscowość: Peczeniżyn (obwód iwanofrankowski, Ukraina)			
Zdjęcie obiektu	Rodzaj obiektu	Materiał z jakiego został wykonany	Inskrypcja (tekst)	Inskrypcja (symbolika)
	macewa	piaskowiec	przód: mało widoczna i czytelna tył: brak	mało widoczna, czytelna, [ornament roślinny]
	Wskazania GPS		wymiary w cm (wysokość, szerokość, grubość)	
	N 48°30.374' E 024°53.042'		120x56x16	
	Stan zachowania, uwagi		Krótka charakterystyka cmentarza	
	dostateczny [macewa odchylona do tyłu; porośnięta porostami i mchem; widoczne liczne ubytki na krawędziach płyty; zauważalne odbarwienia piaskowca]		Cmentarz ulokowany w obrębie miejscowości Peczeniżyn. Usytuowany jest na pagórku. Dotarcie do wielu obiektów jest bardzo utrudnione - znacząca część cmentarza jest zarośnięta młodymi drzewkami i krzakami. Bardzo duża ilość przewróconych i połamanych macew.	
		<b>Autorzy:</b> Andrzej Białkowski, Alicja Woźniak <b>Projekt:</b> „Przestrzeń końca czasu. Cmentarze żydowskie na Huculszczyźnie” (2018)		


Karta obiektu 154/2/2018	Miejscowość: Peczeniżyn (obwód iwanofrankowski, Ukraina)			
Zdjęcie obiektu	Rodzaj obiektu	Materiał z jakiego został wykonany	Inskrypcja (tekst)	Inskrypcja (symbolika)
	macewa	piaskowiec	przód: mało widoczna i czytelna tył: brak	widoczna, czytelna, [świecznik]
	Wskazania GPS		wymiary w cm (wysokość, szerokość, grubość)	
	N 48°30.375' E 024°53.040'		110x60x18	
	Stan zachowania, uwagi		Krótka charakterystyka cmentarza	
	dostateczny [macewa przechylona do przodu; porośnięta porostami i mchem; widoczne liczne ubytki na krawędziach płyty; zauważalna erozja oraz odbarwienia piaskowca]		Cmentarz ulokowany w obrębie miejscowości Peczeniżyn. Usytuowany jest na pagórku. Dotarcie do wielu obiektów jest bardzo utrudnione - znacząca część cmentarza jest zarośnięta młodymi drzewkami i krzakami. Bardzo duża ilość przewróconych i połamanych macew.	
		<b>Autorzy:</b> Andrzej Białkowski, Alicja Woźniak <b>Projekt:</b> „Przestrzeń końca czasu. Cmentarze żydowskie na Huculszczyźnie” (2018)		

Karta obiektu 155/2/2018	Miejscowość: Peczeniżyn (obwód iwanofrankowski, Ukraina)			
Zdjęcie obiektu	Rodzaj obiektu	Materiał z jakiego został wykonany	Inskrypcja (tekst)	Inskrypcja (symbolika)
	macewa	piaskowiec	przód: widoczna i czytelna tył: brak	widoczna, czytelna, [świecznik]
	Wskazania GPS		wymiary w cm (wysokość, szerokość, grubość)	
	N 48°30.374' E 024°53.039'		80x43x14	
	Stan zachowania, uwagi		Krótka charakterystyka cmentarza	
	dostateczny [macewa przechylona na lewą stronę; porośnięta porostami i mchem; widoczna erozja w dolnej części płyty; zauważalne odbarwienia piaskowca]		Cmentarz ulokowany w obrębie miejscowości Peczeniżyn. Usytuowany jest na pagórku. Dotarcie do wielu obiektów jest bardzo utrudnione - znacząca część cmentarza jest zarośnięta młodymi drzewkami i krzakami. Bardzo duża ilość przewróconych i połamanych macew.	
		<b>Autorzy:</b> Andrzej Białkowski, Alicja Woźniak <b>Projekt:</b> „Przestrzeń końca czasu. Cmentarze żydowskie na Huculszczyźnie” (2018)		





Karta obiektu 156/2/2018	Miejscowość: Peczeniżyn (obwód iwanofrankowski, Ukraina)			
Zdjęcie obiektu	Rodzaj obiektu	Materiał z jakiego został wykonany	Inskrypcja (tekst)	Inskrypcja (symbolika)
	macewa	piaskowiec	przód: widoczna i czytelna tył: brak	widoczna, czytelna, [dłonie w geście błogosławieństwa, świecznik]
	Wskazania GPS		wymiary w cm (wysokość, szerokość, grubość)	
	N 48°30.373' E 024°53.038'		155x55x18	
	Stan zachowania, uwagi		Krótka charakterystyka cmentarza	
	dostateczny [macewa stoi pionowo; porośnięta porostami i mchem; widoczna erozja w dolnej części płyty; zauważalne odbarwienia piaskowca]		Cmentarz ulokowany w obrębie miejscowości Peczeniżyn. Usytuowany jest na pagórku. Dotarcie do wielu obiektów jest bardzo utrudnione - znacząca część cmentarza jest zarośnięta młodymi drzewkami i krzakami. Bardzo duża ilość przewróconych i połamanych macew.	
		<b>Autorzy:</b> Andrzej Białkowski, Alicja Woźniak <b>Projekt:</b> „Przestrzeń końca czasu. Cmentarze żydowskie na Huculszczyźnie” (2018)		


Karta obiektu 157/2/2018	Miejscowość: Peczeniżyn (obwód iwanofrankowski, Ukraina)			
Zdjęcie obiektu	Rodzaj obiektu	Materiał z jakiego został wykonany	Inskrypcja (tekst)	Inskrypcja (symbolika)
	macewa	piaskowiec	przód: widoczna i czytelna tył: brak	widoczna, czytelna, [dłonie w geście błogosławieństwa, świecznik, ptaki]
	Wskazania GPS		wymiary w cm (wysokość, szerokość, grubość)	
	N 48°30.373' E 024°53.038'		155x62x13	
	Stan zachowania, uwagi		Krótka charakterystyka cmentarza	
	dostateczny [macewa stoi pionowo; porośnięta porostami i mchem; widoczna erozja w dolnej części płyty; zauważalne ubytki na krawędziach płyty oraz odbarwienia piaskowca]		Cmentarz ulokowany w obrębie miejscowości Peczeniżyn. Usytuowany jest na pagórku. Dotarcie do wielu obiektów jest bardzo utrudnione - znacząca część cmentarza jest zarośnięta młodymi drzewkami i krzakami. Bardzo duża ilość przewróconych i połamanych macew.	
		<b>Autorzy:</b> Andrzej Białkowski, Alicja Woźniak <b>Projekt:</b> „Przestrzeń końca czasu. Cmentarze żydowskie na Huculszczyźnie” (2018)		

Karta obiektu 158/2/2018	Miejscowość: Peczeniżyn (obwód iwanofrankowski, Ukraina)			
Zdjęcie obiektu	Rodzaj obiektu	Materiał z jakiego został wykonany	Inskrypcja (tekst)	Inskrypcja (symbolika)
	macewa	piaskowiec	przód: widoczna i czytelna tył: brak	widoczna, czytelna, [heksagram, kiście winogron]
	Wskazania GPS		wymiary w cm (wysokość, szerokość, grubość)	
	N 48°30.372' E 024°53.036'		160x51x16	
	Stan zachowania, uwagi		Krótka charakterystyka cmentarza	
	dostateczny [macewa przechylona na lewą stronę; widoczna erozja oraz ubytki na lewej krawędzi płyty]		Cmentarz ulokowany w obrębie miejscowości Peczeniżyn. Usytuowany jest na pagórku. Dotarcie do wielu obiektów jest bardzo utrudnione - znacząca część cmentarza jest zarośnięta młodymi drzewkami i krzakami. Bardzo duża ilość przewróconych i połamanych macew.	
		<b>Autorzy:</b> Andrzej Białkowski, Alicja Woźniak <b>Projekt:</b> „Przestrzeń końca czasu. Cmentarze żydowskie na Huculszczyźnie” (2018)		





Karta obiektu 159/2/2018	Miejscowość: Peczeniżyn (obwód iwanofrankowski, Ukraina)			
Zdjęcie obiektu	Rodzaj obiektu	Materiał z jakiego został wykonany	Inskrypcja (tekst)	Inskrypcja (symbolika)
	macewa	piaskowiec	przód: widoczna i czytelna tył: brak	widoczna, czytelna, [lew]
	Wskazania GPS		wymiary w cm (wysokość, szerokość, grubość)	
	N 48°30.371' E 024°53.035'		121x60x15	
	Stan zachowania, uwagi		Krótka charakterystyka cmentarza	
	dostateczny [macewa przechylona do przodu; porośnięta porostami; widoczne drobne ubytki na lewej krawędzi płyty; zauważalne odbarwienia piaskowca]		Cmentarz ulokowany w obrębie miejscowości Peczeniżyn. Usytuowany jest na pagórku. Dotarcie do wielu obiektów jest bardzo utrudnione - znacząca część cmentarza jest zarośnięta młodymi drzewkami i krzakami. Bardzo duża ilość przewróconych i połamanych macew.	
		<b>Autorzy:</b> Andrzej Białkowski, Alicja Woźniak <b>Projekt:</b> „Przestrzeń końca czasu. Cmentarze żydowskie na Huculszczyźnie” (2018)		


Karta obiektu 160/2/2018	Miejscowość: Peczenizyn (obwód iwanofrankowski, Ukraina)			
Zdjęcie obiektu	Rodzaj obiektu	Materiał z jakiego został wykonany	Inskrypcja (tekst)	Inskrypcja (symbolika)
	macewa	piaskowiec	przód: mało widoczna i czytelna tył: brak	mało widoczna i czytelna, [lwy, ornament roślinny]
	Wskazania GPS		wymiary w cm (wysokość, szerokość, grubość)	
	N 48°30.371' E 024°53.035'		121x60x15	
	Stan zachowania, uwagi		Krótka charakterystyka cmentarza	
	<p>niedostateczny [macewa przechylona na lewą stronę, oparta o inną płytę; widoczna erozja oraz rozwarstwienie piaskowca; zauważalne odbarwienia materiału]</p>		<p>Cmentarz ulokowany w obrębie miejscowości Peczenizyn. Usytuowany jest na pagórku. Dotarcie do wielu obiektów jest bardzo utrudnione - znacząca część cmentarza jest zarośnięta młodymi drzewkami i krzakami. Bardzo duża ilość przewróconych i połamanych macew.</p>	
		<p><b>Autorzy:</b> Andrzej Białkowski, Alicja Woźniak <b>Projekt:</b> „Przestrzeń końca czasu. Cmentarze żydowskie na Huculszczyźnie” (2018)</p>		

Karta obiektu 161/2/2018	Miejscowość: Peczeniżyn (obwód iwanofrankowski, Ukraina)			
Zdjęcie obiektu	Rodzaj obiektu	Materiał z jakiego został wykonany	Inskrypcja (tekst)	Inskrypcja (symbolika)
	macewa	piaskowiec	przód: widoczna i czytelna tył: brak	widoczna, czytelna, [ptak]
	Wskazania GPS		wymiary w cm (wysokość, szerokość, grubość)	
	N 48°30.371' E 024°53.034'		114x49x13	
	Stan zachowania, uwagi		Krótka charakterystyka cmentarza	
	dostateczny [macewa stoi pionowo; porośnięta porostami i mchem; widoczna erozja oraz ubytki na lewej krawędzi płyty; zauważalne odbarwienia piaskowca]		Cmentarz ulokowany w obrębie miejscowości Peczeniżyn. Usytuowany jest na pagórku. Dotarcie do wielu obiektów jest bardzo utrudnione - znacząca część cmentarza jest zarośnięta młodymi drzewkami i krzakami. Bardzo duża ilość przewróconych i połamanych macew.	
		<b>Autorzy:</b> Andrzej Białkowski, Alicja Woźniak <b>Projekt:</b> „Przestrzeń końca czasu. Cmentarze żydowskie na Huculszczyźnie” (2018)		





Karta obiektu 162/2/2018	Miejscowość: Peczeniżyn (obwód iwanofrankowski, Ukraina)			
Zdjęcie obiektu	Rodzaj obiektu	Materiał z jakiego został wykonany	Inskrypcja (tekst)	Inskrypcja (symbolika)
	macewa	piaskowiec	przód: widoczna i czytelna tył: brak	widoczna, czytelna, [lwy, ornament roślinny]
	Wskazania GPS		wymiary w cm (wysokość, szerokość, grubość)	
	N 48°30.374' E 024°53.053'		200x60x18	
	Stan zachowania, uwagi		Krótka charakterystyka cmentarza	
	dobry [macewa stoi pionowo; zauważalne odbarwienia piaskowca]		Cmentarz ulokowany w obrębie miejscowości Peczeniżyn. Usytuowany jest na pagórku. Dotarcie do wielu obiektów jest bardzo utrudnione - znacząca część cmentarza jest zarośnięta młodymi drzewkami i krzakami. Bardzo duża ilość przewróconych i połamanych macew.	
		<b>Autorzy:</b> Andrzej Białkowski, Alicja Woźniak <b>Projekt:</b> „Przestrzeń końca czasu. Cmentarze żydowskie na Huculszczyźnie” (2018)		

Karta obiektu 163/2/2018	Miejscowość: Peczeniżyn (obwód iwanofrankowski, Ukraina)			
Zdjęcie obiektu	Rodzaj obiektu	Materiał z jakiego został wykonany	Inskrypcja (tekst)	Inskrypcja (symbolika)
	macewa	piaskowiec	przód: widoczna i czytelna tył: brak	widoczna, czytelna, [dłonie w geście błogosławieństwa, świecznik, ptaki]
	Wskazania GPS		wymiary w cm (wysokość, szerokość, grubość)	
	N 48°30.374' E 024°53.052'		200x60x18	
	Stan zachowania, uwagi		Krótka charakterystyka cmentarza	
	dobry [macewa stoi pionowo; porośnięta porostami; widoczna erozja oraz odbarwienia piaskowca]		Cmentarz ulokowany w obrębie miejscowości Peczeniżyn. Usytuowany jest na pagórku. Dotarcie do wielu obiektów jest bardzo utrudnione - znacząca część cmentarza jest zarośnięta młodymi drzewkami i krzakami. Bardzo duża ilość przewróconych i połamanych macew.	
		<b>Autorzy:</b> Andrzej Białkowski, Alicja Woźniak <b>Projekt:</b> „Przestrzeń końca czasu. Cmentarze żydowskie na Huculszczyźnie” (2018)		


Karta obiektu 164/2/2018	Miejscowość: Peczenizyn (obwód iwanofrankowski, Ukraina)			
	Rodzaj obiektu	Materiał z jakiego został wykonany	Inskrypcja (tekst)	Inskrypcja (symbolika)
	ohel, macewa, płyta nagrobna	piaskowiec	przód: widoczna i czytelna tył: brak	-
	Wskazania GPS		wymiary w cm (wysokość, szerokość, grubość)	
	N 48°30.374' E 024°53.053'		180x50x18	
	Stan zachowania, uwagi	Krótka charakterystyka cmentarza		
dobry [macewa stoi pionowo; odnowiona]	Cmentarz ulokowany w obrębie miejscowości Peczenizyn. Usytuowany jest na pagórku. Dotarcie do wielu obiektów jest bardzo utrudnione - znacząca część cmentarza jest zarośnięta młodymi drzewkami i krzakami. Bardzo duża ilość przewróconych i połamanych macew.			
<b>Autorzy:</b> Andrzej Białkowski, Alicja Woźniak <b>Projekt:</b> „Przestrzeń końca czasu. Cmentarze żydowskie na Huculszczyźnie” (2018)				




Karta obiektu 165/2/2018	Miejscowość: Peczeniżyn (obwód iwanofrankowski, Ukraina)			
Zdjęcie obiektu	Rodzaj obiektu	Materiał z jakiego został wykonany	Inskrypcja (tekst)	Inskrypcja (symbolika)
	macewa	piaskowiec	przód: mało widoczna i czytelna tył: brak	-
	Wskazania GPS		wymiary w cm (wysokość, szerokość, grubość)	
	N 48°30.645' E 024°53.115'		112x50x11	
	Stan zachowania, uwagi		Krótka charakterystyka cmentarza	
	<p>niedostateczny [macewa znacznie przechylona na lewą stronę; inskrypcje zasłonięte inną płytą; odsłonięty fragment porośnięty porostami i mchem; zauważalne odbarwienia piaskowca]</p>		<p>Cmentarz ulokowany w obrębie miejscowości Peczeniżyn. Usytuowany jest na pagórku. Dotarcie do wielu obiektów jest bardzo utrudnione - znacząca część cmentarza jest zarośnięta młodymi drzewkami i krzakami. Bardzo duża ilość przewróconych i połamanych macew.</p>	
		<p><b>Autorzy:</b> Andrzej Białkowski, Alicja Woźniak <b>Projekt:</b> „Przestrzeń końca czasu. Cmentarze żydowskie na Huculszczyźnie” (2018)</p>		


<b>Karta obiektu 166/2/2018</b>		<b>Miejscowość: Peczeniżyn (obwód iwanofrankowski, Ukraina)</b>			
<b>Wskazania GPS</b>	<b>wymiary w cm (wysokość, szerokość, grubość)</b>	<b>Rodzaj obiektu</b>	<b>Materiał z jakiego został wykonany</b>	<b>Inskrypcja (tekst)</b>	<b>Inskrypcja (symbolika)</b>
N 48°30.645' E 024°53.114'	47x54x11	macewa	piaskowiec	przód: słabo widoczna i czytelna tył: brak	-
<b>Stan zachowania, uwagi</b>	<b>Krótką charakterystyka cmentarza</b>	<b>Zdjęcie obiektu</b>			
niedostateczny [macewa przełamana; zachowany jedynie dolny fragment płyty; widoczne przebarwienia piaskowca; płyta porośnięta mchem]	Cmentarz ulokowany w obrębie miejscowości Peczeniżyn. Usytuowany jest na pagórku. Dotarcie do wielu obiektów jest bardzo utrudnione - znacząca część cmentarza jest zarośnięta młodymi drzewkami i krzakami. Bardzo duża ilość przewróconych i połamanych macew.				
<b>Autorzy:</b> Andrzej Białkowski, Alicja Woźniak <b>Projekt:</b> „Przestrzeń końca czasu. Cmentarze żydowskie na Huculszczyźnie” (2018)					




<b>Karta obiektu 167/2/2018</b>		<b>Miejscowość: Peczeniżyn (obwód iwanofrankowski, Ukraina)</b>			
<b>Wskazania GPS</b>	<b>wymiary w cm (wysokość, szerokość, grubość)</b>	<b>Rodzaj obiektu</b>	<b>Materiał z jakiego został wykonany</b>	<b>Inskrypcja (tekst)</b>	<b>Inskrypcja (symbolika)</b>
N 48°30.645' E 024°53.115'	87x47x11	macewa	piaskowiec	przód: mało widoczna, czytelny - odstłonięty fragment tył: brak	widoczna, czytelna, [jednorożec]
<b>Stan zachowania, uwagi</b>	<b>Krótką charakterystyka cmentarza</b>	<b>Zdjęcie obiektu</b>			
dostateczny [macewa znacząco przechylona na lewą stronę; widoczne przebarwienia piaskowca; płyta porośnięta porostami i mchem]	Cmentarz ulokowany w obrębie miejscowości Peczeniżyn. Usytuowany jest na pagórku. Dotarcie do wielu obiektów jest bardzo utrudnione - znacząca część cmentarza jest zarośnięta młodymi drzewkami i krzakami. Bardzo duża ilość przewróconych i połamanych macew.				
<b>Autorzy:</b> Andrzej Białkowski, Alicja Woźniak <b>Projekt:</b> „Przestrzeń końca czasu. Cmentarze żydowskie na Huculszczyźnie” (2018)					




<b>Karta obiektu 168/2/2018</b>		<b>Miejscowość: Peczeniżyn (obwód iwanofrankowski, Ukraina)</b>			
<b>Wskazania GPS</b>	<b>wymiary w cm (wysokość, szerokość, grubość)</b>	<b>Rodzaj obiektu</b>	<b>Materiał z jakiego został wykonany</b>	<b>Inskrypcja (tekst)</b>	<b>Inskrypcja (symbolika)</b>
N 48°30.642' E 024°53.122'	42x60x14	macewa	piaskowiec	przód: mało widoczna; czytelny – zachowany fragment tył: brak	-
<b>Stan zachowania, uwagi</b>	<b>Krótką charakterystyka cmentarza</b>	<b>Zdjęcie obiektu</b>			
niedostateczny [macewa przełamana, zachowany jedynie dolny fragment płyty; widoczne przebarwienia piaskowca; płyta porośnięta mchem]	Cmentarz ulokowany w obrębie miejscowości Peczeniżyn. Usytuowany jest na pagórku. Dotarcie do wielu obiektów jest bardzo utrudnione - znacząca część cmentarza jest zarośnięta młodymi drzewkami i krzakami. Bardzo duża ilość przewróconych i połamanych macew.				
<b>Autorzy:</b> Andrzej Białkowski, Alicja Woźniak <b>Projekt:</b> „Przestrzeń końca czasu. Cmentarze żydowskie na Huculszczyźnie” (2018)					


<b>Karta obiektu 169/2/2018</b>		<b>Miejscowość: Peczeniżyn (obwód iwanofrankowski, Ukraina)</b>			
<b>Wskazania GPS</b>	<b>wymiary w cm (wysokość, szerokość, grubość)</b>	<b>Rodzaj obiektu</b>	<b>Materiał z jakiego został wykonany</b>	<b>Inskrypcja (tekst)</b>	<b>Inskrypcja (symbolika)</b>
N 48°30.649' E 024°53.115'	167x64x16	macewa	piaskowiec	przód: mało widoczna i czytelna tył: brak	widoczna, czytelna, [świecznik]
<b>Stan zachowania, uwagi</b>	<b>Krótką charakterystyka cmentarza</b>	<b>Zdjęcie obiektu</b>			
niedostateczny [macewa przewrócona; widoczna erozja i przebarwienia piaskowca; płyta porośnięta porostami]	Cmentarz ulokowany w obrębie miejscowości Peczeniżyn. Usytuowany jest na pagórku. Dotarcie do wielu obiektów jest bardzo utrudnione - znacząca część cmentarza jest zarośnięta młodymi drzewkami i krzakami. Bardzo duża ilość przewróconych i połamanych macew.				
<b>Autorzy:</b> Andrzej Białkowski, Alicja Woźniak <b>Projekt:</b> „Przestrzeń końca czasu. Cmentarze żydowskie na Huculszczyźnie” (2018)					




<b>Karta obiektu 170/2/2018</b>		<b>Miejscowość: Peczeniżyn (obwód iwanofrankowski, Ukraina)</b>			
<b>Wskazania GPS</b>	<b>wymiary w cm (wysokość, szerokość, grubość)</b>	<b>Rodzaj obiektu</b>	<b>Materiał z jakiego został wykonany</b>	<b>Inskrypcja (tekst)</b>	<b>Inskrypcja (symbolika)</b>
N 48°30.638' E 024°53.105'	50x43x12	macewa	piaskowiec	przód: mało widoczna i czytelna tył: brak	widoczna, czytelna, [świecznik]
<b>Stan zachowania, uwagi</b>	<b>Krótką charakterystyka cmentarza</b>	<b>Zdjęcie obiektu</b>			
niedostateczny [macewa wkopana w ziemi; widoczny jedynie górny fragment płyty; zauważalne przebarwienia piaskowca; płyta porośnięta porostami]	Cmentarz ulokowany w obrębie miejscowości Peczeniżyn. Usytuowany jest na pagórku. Dotarcie do wielu obiektów jest bardzo utrudnione - znacząca część cmentarza jest zarośnięta młodymi drzewkami i krzakami. Bardzo duża ilość przewróconych i połamanych macew.				
<b>Autorzy:</b> Andrzej Białkowski, Alicja Woźniak <b>Projekt:</b> „Przestrzeń końca czasu. Cmentarze żydowskie na Huculszczyźnie” (2018)					





<b>Karta obiektu 171/2/2018</b>		<b>Miejscowość: Peczeniżyn (obwód iwanofrankowski, Ukraina)</b>			
<b>Wskazania GPS</b>	<b>wymiary w cm (wysokość, szerokość, grubość)</b>	<b>Rodzaj obiektu</b>	<b>Materiał z jakiego został wykonany</b>	<b>Inskrypcja (tekst)</b>	<b>Inskrypcja (symbolika)</b>
N 48°30.622' E 024°53.112'	48x64x12	macewa	piaskowiec	przód: mało widoczna i czytelna tył: brak	-
<b>Stan zachowania, uwagi</b>	<b>Krótką charakterystyka cmentarza</b>	<b>Zdjęcie obiektu</b>			
niedostateczny [macewa przełamana, zachowany jedynie dolny fragment; widoczne przebarwienia piaskowca; płyta porośnięta porostami i mchem]	Cmentarz ulokowany w obrębie miejscowości Peczeniżyn. Usytuowany jest na pagórku. Dotarcie do wielu obiektów jest bardzo utrudnione - znacząca część cmentarza jest zarośnięta młodymi drzewkami i krzakami. Bardzo duża ilość przewróconych i połamanych macew.				
<b>Autorzy:</b> Andrzej Białkowski, Alicja Woźniak <b>Projekt:</b> „Przestrzeń końca czasu. Cmentarze żydowskie na Huculszczyźnie” (2018)					


<b>Karta obiektu 172/2/2018</b>		<b>Miejscowość: Peczeniżyn (obwód iwanofrankowski, Ukraina)</b>			
<b>Wskazania GPS</b>	<b>wymiary w cm (wysokość, szerokość, grubość)</b>	<b>Rodzaj obiektu</b>	<b>Materiał z jakiego został wykonany</b>	<b>Inskrypcja (tekst)</b>	<b>Inskrypcja (symbolika)</b>
N 48°30.622' E 024°53.101'	112x67x15	macewa	piaskowiec	przód: widoczna, czytelny – odsłonięty fragment tył: brak	nieczytelna
<b>Stan zachowania, uwagi</b>	<b>Krótką charakterystyka cmentarza</b>	<b>Zdjęcie obiektu</b>			
dostateczny [macewa znacząco przechylona na lewą stronę; widoczne przebarwienia piaskowca; płyta porośnięta porostami]	Cmentarz ulokowany w obrębie miejscowości Peczeniżyn. Usytuowany jest na pagórku. Dotarcie do wielu obiektów jest bardzo utrudnione - znacząca część cmentarza jest zarośnięta młodymi drzewkami i krzakami. Bardzo duża ilość przewróconych i połamanych macew.				
<b>Autorzy:</b> Andrzej Białkowski, Alicja Woźniak <b>Projekt:</b> „Przestrzeń końca czasu. Cmentarze żydowskie na Huculszczyźnie” (2018)					

<b>Karta obiektu 173/2/2018</b>		<b>Miejscowość: Peczeniżyn (obwód iwanofrankowski, Ukraina)</b>			
<b>Wskazania GPS</b>	<b>wymiary w cm (wysokość, szerokość, grubość)</b>	<b>Rodzaj obiektu</b>	<b>Materiał z jakiego został wykonany</b>	<b>Inskrypcja (tekst)</b>	<b>Inskrypcja (symbolika)</b>
N 48°30.627' E 024°53.097'	40x60x14	macewa	piaskowiec	-	widoczna, czytelna, [świecznik, gołębie]
<b>Stan zachowania, uwagi</b>	<b>Krótką charakterystyka cmentarza</b>	<b>Zdjęcie obiektu</b>			
niedostateczny [macewa wkopana w ziemi; widoczny jedynie górny fragment; zauważalne przebarwienia piaskowca; płyta porośnięta mchem i porostami]	Cmentarz ulokowany w obrębie miejscowości Peczeniżyn. Usytuowany jest na pagórku. Dotarcie do wielu obiektów jest bardzo utrudnione - znacząca część cmentarza jest zarośnięta młodymi drzewkami i krzakami. Bardzo duża ilość przewróconych i połamanych macew.				
<b>Autorzy:</b> Andrzej Białkowski, Alicja Woźniak <b>Projekt:</b> „Przestrzeń końca czasu. Cmentarze żydowskie na Huculszczyźnie” (2018)					





<b>Karta obiektu 174/2/2018</b>		<b>Miejscowość: Peczeniżyn (obwód iwanofrankowski, Ukraina)</b>			
<b>Wskazania GPS</b>	<b>wymiary w cm (wysokość, szerokość, grubość)</b>	<b>Rodzaj obiektu</b>	<b>Materiał z jakiego został wykonany</b>	<b>Inskrypcja (tekst)</b>	<b>Inskrypcja (symbolika)</b>
N 48°30.628' E 024°53.097'	61x60x11	macewa	piaskowiec	przód: mało widoczna, czytelny – zachowany fragment tył: brak	-
<b>Stan zachowania, uwagi</b>	<b>Krótką charakterystyka cmentarza</b>	<b>Zdjęcie obiektu</b>			
niedostateczny [macewa przełamana, zachowany jedynie dolny fragment płyty; widoczne przebarwienia piaskowca; płyta porośnięta mchem i porostami]	Cmentarz ulokowany w obrębie miejscowości Peczeniżyn. Usytuowany jest na pagórku. Dotarcie do wielu obiektów jest bardzo utrudnione - znacząca część cmentarza jest zarośnięta młodymi drzewkami i krzakami. Bardzo duża ilość przewróconych i połamanych macew.				
<b>Autorzy:</b> Andrzej Białkowski, Alicja Woźniak <b>Projekt:</b> „Przestrzeń końca czasu. Cmentarze żydowskie na Huculszczyźnie” (2018)					

Karta obiektu 175/2/2018	Miejscowość: Peczenizyn (obwód iwanofrankowski, Ukraina)			
Zdjęcie obiektu	Rodzaj obiektu	Materiał z jakiego został wykonany	Inskrypcja (tekst)	Inskrypcja (symbolika)
	macewa	piaskowiec	przód: mało widoczna i czytelna tył: brak	mało widoczna i czytelna [lwy]
	Wskazania GPS		wymiary w cm (wysokość, szerokość, grubość)	
	N 48°30.623' E 024°53.098'		167x60x8	
	Stan zachowania, uwagi		Krótka charakterystyka cmentarza	
	niedostateczny [macewa przewrócona; porośnięta porostami i mchem; widoczna erozja oraz odbarwienia piaskowca]		Cmentarz ulokowany w obrębie miejscowości Peczenizyn. Usytuowany jest na pagórku. Dotarcie do wielu obiektów jest bardzo utrudnione - znacząca część cmentarza jest zarośnięta młodymi drzewkami i krzakami. Bardzo duża ilość przewróconych i połamanych macew.	
		<b>Autorzy:</b> Andrzej Białkowski, Alicja Woźniak <b>Projekt:</b> „Przestrzeń końca czasu. Cmentarze żydowskie na Huculszczyźnie” (2018)		


<b>Karta obiektu 176/2/2018</b>		<b>Miejscowość: Peczeniżyn (obwód iwanofrankowski, Ukraina)</b>			
<b>Wskazania GPS</b>	<b>wymiary w cm (wysokość, szerokość, grubość)</b>	<b>Rodzaj obiektu</b>	<b>Materiał z jakiego został wykonany</b>	<b>Inskrypcja (tekst)</b>	<b>Inskrypcja (symbolika)</b>
N 48°30.618' E 024°53.095'	171x60x14	macewa	piaskowiec	przód: widoczna, czytelny – odsłonięty fragment tył: brak	widoczna, czytelna [świecznik]
<b>Stan zachowania, uwagi</b>	<b>Krótką charakterystyka cmentarza</b>	<b>Zdjęcie obiektu</b>			
dostateczny [macewa znacząco przechylona na lewą stronę; widoczne przebarwienia piaskowca; płyta porośnięta porostami]	Cmentarz ulokowany w obrębie miejscowości Peczeniżyn. Usytuowany jest na pagórku. Dotarcie do wielu obiektów jest bardzo utrudnione - znacząca część cmentarza jest zarośnięta młodymi drzewkami i krzakami. Bardzo duża ilość przewróconych i połamanych macew.				
<b>Autorzy:</b> Andrzej Białkowski, Alicja Woźniak <b>Projekt:</b> „Przestrzeń końca czasu. Cmentarze żydowskie na Huculszczyźnie” (2018)					




Karta obiektu 177/2/2018	Miejscowość: Peczenizyn (obwód iwanofrankowski, Ukraina)			
Zdjęcie obiektu	Rodzaj obiektu	Materiał z jakiego został wykonany	Inskrypcja (tekst)	Inskrypcja (symbolika)
	macewa	piaskowiec	przód: mało widoczna i czytelna tył: brak	widoczna, mało czytelna [świecznik]
	Wskazania GPS		wymiary w cm (wysokość, szerokość, grubość)	
	N 48°30.620' E 024°53.095'		126x65x14	
	Stan zachowania, uwagi		Krótka charakterystyka cmentarza	
	dostateczny [macewa znacznie odchylona do tyłu i na lewą stronę, porośnięta porostami i mchem; widoczna erozja oraz ubytki na krawędziach płyty; zauważalne odbarwienia piaskowca]		Cmentarz ulokowany w obrębie miejscowości Peczenizyn. Usytuowany jest na pagórku. Dotarcie do wielu obiektów jest bardzo utrudnione - znacząca część cmentarza jest zarośnięta młodymi drzewkami i krzakami. Bardzo duża ilość przewróconych i połamanych macew.	
		<b>Autorzy:</b> Andrzej Białkowski, Alicja Woźniak <b>Projekt:</b> „Przestrzeń końca czasu. Cmentarze żydowskie na Huculszczyźnie” (2018)		


<b>Karta obiektu 178/2/2018</b>		<b>Miejscowość: Peczeniżyn (obwód iwanofrankowski, Ukraina)</b>			
<b>Wskazania GPS</b>	<b>wymiary w cm (wysokość, szerokość, grubość)</b>	<b>Rodzaj obiektu</b>	<b>Materiał z jakiego został wykonany</b>	<b>Inskrypcja (tekst)</b>	<b>Inskrypcja (symbolika)</b>
N 48°30.619' E 024°53.094'	70x49x12	macewa	piaskowiec	przód: mało widoczna, czytelny – zachowany fragment tył: brak	-
<b>Stan zachowania, uwagi</b>	<b>Krótką charakterystyka cmentarza</b>	<b>Zdjęcie obiektu</b>			
niedostateczny [macewa przełamana, zachowany dolny fragment; widoczna erozja i przebarwienia; płyta porośnięta porostami i mchem]	Cmentarz ulokowany w obrębie miejscowości Peczeniżyn. Usytuowany jest na pagórku. Dotarcie do wielu obiektów jest bardzo utrudnione - znacząca część cmentarza jest zarośnięta młodymi drzewkami i krzakami. Bardzo duża ilość przewróconych i połamanych macew.				
<b>Autorzy:</b> Andrzej Białkowski, Alicja Woźniak <b>Projekt:</b> „Przestrzeń końca czasu. Cmentarze żydowskie na Huculszczyźnie” (2018)					




Karta obiektu 179/2/2018	Miejscowość: Peczeniżyn (obwód iwanofrankowski, Ukraina)			
Zdjęcie obiektu	Rodzaj obiektu	Materiał z jakiego został wykonany	Inskrypcja (tekst)	Inskrypcja (symbolika)
	macewa	piaskowiec	przód: mało widoczna, czytelny – odsłonięty fragment tył: brak	widoczna, mało czytelna [świecznik]
	Wskazania GPS		wymiary w cm (wysokość, szerokość, grubość)	
	N 48°30.620' E 024°53.095'		126x65x14	
	Stan zachowania, uwagi		Krótka charakterystyka cmentarza	
	niedostateczny [macewa przewrócona, leży na lewym boku; porośnięta porostami i mchem; zauważalne odbarwienia piaskowca]		Cmentarz ulokowany w obrębie miejscowości Peczeniżyn. Usytuowany jest na pagórku. Dotarcie do wielu obiektów jest bardzo utrudnione - znacząca część cmentarza jest zarośnięta młodymi drzewkami i krzakami. Bardzo duża ilość przewróconych i połamanych macew.	
		<b>Autorzy:</b> Andrzej Białkowski, Alicja Woźniak <b>Projekt:</b> „Przestrzeń końca czasu. Cmentarze żydowskie na Huculszczyźnie” (2018)		




<b>Karta obiektu 180/2/2018</b>		<b>Miejscowość: Peczeniżyn (obwód iwanofrankowski, Ukraina)</b>			
<b>Wskazania GPS</b>	<b>wymiary w cm (wysokość, szerokość, grubość)</b>	<b>Rodzaj obiektu</b>	<b>Materiał z jakiego został wykonany</b>	<b>Inskrypcja (tekst)</b>	<b>Inskrypcja (symbolika)</b>
N 48°30.621' E 024°53.091'	91x53x12	macewa	piaskowiec	przód: mało widoczna, czytelny – zachowany fragment tył: brak	mało widoczna i czytelna, [lwy]
<b>Stan zachowania, uwagi</b>	<b>Krótką charakterystyka cmentarza</b>	<b>Zdjęcie obiektu</b>			
niedostateczny [macewa wkopana w ziemi, znacznie przechylona do przodu; widoczne przebarwienia piaskowca; płyta porośnięta porostami]	Cmentarz ulokowany w obrębie miejscowości Peczeniżyn. Usytuowany jest na pagórku. Dotarcie do wielu obiektów jest bardzo utrudnione - znacząca część cmentarza jest zarośnięta młodymi drzewkami i krzakami. Bardzo duża ilość przewróconych i połamanych macew.				
<b>Autorzy:</b> Andrzej Białkowski, Alicja Woźniak <b>Projekt:</b> „Przestrzeń końca czasu. Cmentarze żydowskie na Huculszczyźnie” (2018)					


<b>Karta obiektu 181/2/2018</b>		<b>Miejscowość: Peczeniżyn (obwód iwanofrankowski, Ukraina)</b>			
<b>Wskazania GPS</b>	<b>wymiary w cm (wysokość, szerokość, grubość)</b>	<b>Rodzaj obiektu</b>	<b>Materiał z jakiego został wykonany</b>	<b>Inskrypcja (tekst)</b>	<b>Inskrypcja (symbolika)</b>
N 48°30.629' E 024°53.083'	170x58x16	macewa	piaskowiec	przód: widoczna, czytelny – odsłonięty fragment tył: brak	widoczna, czytelna, [lwy, ornament roślinny]
<b>Stan zachowania, uwagi</b>	<b>Krótką charakterystyka cmentarza</b>	<b>Zdjęcie obiektu</b>			
dostateczny [macewa znacznie przechylona na lewą stronę; widoczne przebarwienia piaskowca; płyta porośnięta porostami]	Cmentarz ulokowany w obrębie miejscowości Peczeniżyn. Usytuowany jest na pagórku. Dotarcie do wielu obiektów jest bardzo utrudnione - znacząca część cmentarza jest zarośnięta młodymi drzewkami i krzakami. Bardzo duża ilość przewróconych i połamanych macew.				
<b>Autorzy:</b> Andrzej Białkowski, Alicja Woźniak <b>Projekt:</b> „Przestrzeń końca czasu. Cmentarze żydowskie na Huculszczyźnie” (2018)					




<b>Karta obiektu 182/2/2018</b>		<b>Miejscowość: Peczeniżyn (obwód iwanofrankowski, Ukraina)</b>			
<b>Wskazania GPS</b>	<b>wymiary w cm (wysokość, szerokość, grubość)</b>	<b>Rodzaj obiektu</b>	<b>Materiał z jakiego został wykonany</b>	<b>Inskrypcja (tekst)</b>	<b>Inskrypcja (symbolika)</b>
N 48°30.629' E 024°53.080'	86x44x11	macewa	piaskowiec	przód: mało widoczna, czytelny odstłonięty fragment tył: brak	widoczna, czytelna, [ornament roślinny]
<b>Stan zachowania, uwagi</b>	<b>Krótką charakterystyka cmentarza</b>	<b>Zdjęcie obiektu</b>			
dostateczny [macewa znacznie przechylona na lewą stronę; widoczna erozja oraz przebarwienia piaskowca; płyta porośnięta porostami]	Cmentarz ulokowany w obrębie miejscowości Peczeniżyn. Usytuowany jest na pagórku. Dotarcie do wielu obiektów jest bardzo utrudnione - znacząca część cmentarza jest zarośnięta młodymi drzewkami i krzakami. Bardzo duża ilość przewróconych i połamanych macew.				
<b>Autorzy:</b> Andrzej Białkowski, Alicja Woźniak <b>Projekt:</b> „Przestrzeń końca czasu. Cmentarze żydowskie na Huculszczyźnie” (2018)					





<b>Karta obiektu 183/2/2018</b>		<b>Miejscowość: Peczeniżyn (obwód iwanofrankowski, Ukraina)</b>			
<b>Wskazania GPS</b>	<b>wymiary w cm (wysokość, szerokość, grubość)</b>	<b>Rodzaj obiektu</b>	<b>Materiał z jakiego został wykonany</b>	<b>Inskrypcja (tekst)</b>	<b>Inskrypcja (symbolika)</b>
N 48°30.613' E 024°53.099'	44x53x13	macewa	piaskowiec	przód: widoczny i czytelny zachowany fragment tył: brak	-
<b>Stan zachowania, uwagi</b>	<b>Krótką charakterystyka cmentarza</b>	<b>Zdjęcie obiektu</b>			
niedostateczny [macewa przełamana, zachowany jedynie dolny fragment płyty]	Cmentarz ulokowany w obrębie miejscowości Peczeniżyn. Usytuowany jest na pagórku. Dotarcie do wielu obiektów jest bardzo utrudnione - znacząca część cmentarza jest zarośnięta młodymi drzewkami i krzakami. Bardzo duża ilość przewróconych i połamanych macew.				
<b>Autorzy:</b> Andrzej Białkowski, Alicja Woźniak <b>Projekt:</b> „Przestrzeń końca czasu. Cmentarze żydowskie na Huculszczyźnie” (2018)					


Karta obiektu 185/2/2018	Miejscowość: Peczeniżyn (obwód iwanofrankowski, Ukraina)			
Zdjęcie obiektu	Rodzaj obiektu	Materiał z jakiego został wykonany	Inskrypcja (tekst)	Inskrypcja (symbolika)
	macewa	piaskowiec	przód: mało widoczna, czytelny – zachowany fragment tył: brak	widoczna, słabo czytelna [dłoń trzymająca bukiet kwiatów]
	Wskazania GPS		wymiary w cm (wysokość, szerokość, grubość)	
	N 48°30.581' E 024°53.080'		110x51x19	
	Stan zachowania, uwagi		Krótka charakterystyka cmentarza	
	niedostateczny [macewa delikatnie odchylona na lewą stronę; widoczna erozja oraz ubytki na krawędziach płyty; zauważalne odbarwienia piaskowca]		Cmentarz ulokowany w obrębie miejscowości Peczeniżyn. Usytuowany jest na pagórku. Dotarcie do wielu obiektów jest bardzo utrudnione - znacząca część cmentarza jest zarośnięta młodymi drzewkami i krzakami. Bardzo duża ilość przewróconych i połamanych macew.	
		<b>Autorzy:</b> Andrzej Białkowski, Alicja Woźniak <b>Projekt:</b> „Przestrzeń końca czasu. Cmentarze żydowskie na Huculszczyźnie” (2018)		

Karta obiektu 186/2/2018	Miejscowość: Peczenizyn (obwód iwanofrankowski, Ukraina)			
Zdjęcie obiektu	Rodzaj obiektu	Materiał z jakiego został wykonany	Inskrypcja (tekst)	Inskrypcja (symbolika)
	macewa	piaskowiec	przód: mało widoczna i czytelna tył: brak	widoczna, mało czytelna [księga]
	Wskazania GPS		wymiary w cm (wysokość, szerokość, grubość)	
	N 48°30.607' E 024°53.091'		110x51x19	
	Stan zachowania, uwagi		Krótka charakterystyka cmentarza	
	niedostateczny [macewa przewrócona; porośnięta porostami i mchem; widoczna erozja oraz odbarwienia piaskowca]		Cmentarz ulokowany w obrębie miejscowości Peczenizyn. Usytuowany jest na pagórku. Dotarcie do wielu obiektów jest bardzo utrudnione - znacząca część cmentarza jest zarośnięta młodymi drzewkami i krzakami. Bardzo duża ilość przewróconych i połamanych macew.	
		<b>Autorzy:</b> Andrzej Białkowski, Alicja Woźniak <b>Projekt:</b> „Przestrzeń końca czasu. Cmentarze żydowskie na Huculszczyźnie” (2018)		





<b>Karta obiektu 187/2/2018</b>		<b>Miejscowość: Peczeniżyn (obwód iwanofrankowski, Ukraina)</b>			
<b>Wskazania GPS</b>	<b>wymiary w cm (wysokość, szerokość, grubość)</b>	<b>Rodzaj obiektu</b>	<b>Materiał z jakiego został wykonany</b>	<b>Inskrypcja (tekst)</b>	<b>Inskrypcja (symbolika)</b>
N 48°30.607' E 024°53.095'	113x50x14	macewa	piaskowiec	przód: mało widoczna, czytelny odstonięty fragment tył: brak	widoczna, mało czytelna [lew]
<b>Stan zachowania, uwagi</b>	<b>Krótką charakterystyka cmentarza</b>	<b>Zdjęcie obiektu</b>			
niedostateczny [macewa wkopana w ziemi, widoczny jedynie górny fragment; widoczna erozja oraz przebarwienia piaskowca; płyta porośnięta porostami]	Cmentarz ulokowany w obrębie miejscowości Peczeniżyn. Usytuowany jest na pagórku. Dotarcie do wielu obiektów jest bardzo utrudnione - znacząca część cmentarza jest zarośnięta młodymi drzewkami i krzakami. Bardzo duża ilość przewróconych i połamanych macew.				
<b>Autorzy:</b> Andrzej Białkowski, Alicja Woźniak <b>Projekt:</b> „Przestrzeń końca czasu. Cmentarze żydowskie na Huculszczyźnie” (2018)					


Karta obiektu 188/2/2018	Miejscowość: Peczeniżyn (obwód iwanofrankowski, Ukraina)			
Zdjęcie obiektu	Rodzaj obiektu	Materiał z jakiego został wykonany	Inskrypcja (tekst)	Inskrypcja (symbolika)
	macewa	piaskowiec	przód: widoczna, czytelny – odłonięty fragment tył: brak	widoczna, czytelna [księga]
	<b>Wskazania GPS</b>		<b>wymiary w cm (wysokość, szerokość, grubość)</b>	
	N 48°30.608' E 024°53.094'		157x53x17	
	<b>Stan zachowania, uwagi</b>		<b>Krótką charakterystyka cmentarza</b>	
	dostateczny [macewa delikatnie przechylona do przodu, oparta o inną płytę; górny fragment porośnięty porostami i mchem; widoczne drobne ubytki na krawędziach; zauważalne odbarwienia piaskowca]		Cmentarz ulokowany w obrębie miejscowości Peczeniżyn. Usytuowany jest na pagórku. Dotarcie do wielu obiektów jest bardzo utrudnione - znacząca część cmentarza jest zarośnięta młodymi drzewkami i krzakami. Bardzo duża ilość przewróconych i połamanych macew.	
		<b>Autorzy:</b> Andrzej Białkowski, Alicja Woźniak <b>Projekt:</b> „Przestrzeń końca czasu. Cmentarze żydowskie na Huculszczyźnie” (2018)		

Karta obiektu 189/2/2018	Miejscowość: Peczeniżyn (obwód iwanofrankowski, Ukraina)			
Zdjęcie obiektu	Rodzaj obiektu	Materiał z jakiego został wykonany	Inskrypcja (tekst)	Inskrypcja (symbolika)
	macewa	piaskowiec	przód: widoczna, większość tekstu nieczytelna tył: brak	widoczna, czytelna [orzeł]
	Wskazania GPS		wymiary w cm (wysokość, szerokość, grubość)	
	N 48°30.615' E 024°53.086'		125x52x12	
	Stan zachowania, uwagi		Krótka charakterystyka cmentarza	
	niedostateczny [macewa przechylona na lewą stronę; widoczna erozja w części inskrypcyjnej oraz ubytki na krawędziach płyty; zauważalne odbarwienia piaskowca]		Cmentarz ulokowany w obrębie miejscowości Peczeniżyn. Usytuowany jest na pagórku. Dotarcie do wielu obiektów jest bardzo utrudnione - znacząca część cmentarza jest zarośnięta młodymi drzewkami i krzakami. Bardzo duża ilość przewróconych i połamanych macew.	
		<b>Autorzy:</b> Andrzej Białkowski, Alicja Woźniak <b>Projekt:</b> „Przestrzeń końca czasu. Cmentarze żydowskie na Huculszczyźnie” (2018)		





Karta obiektu 190/2/2018	Miejscowość: Peczenizyn (obwód iwanofrankowski, Ukraina)			
Zdjęcie obiektu	Rodzaj obiektu	Materiał z jakiego został wykonany	Inskrypcja (tekst)	Inskrypcja (symbolika)
	macewa	piaskowiec	przód: widoczna, mało czytelna tył: brak	widoczna, czytelna [dłoń trzymająca dzban]
	Wskazania GPS		wymiary w cm (wysokość, szerokość, grubość)	
	N 48°30.614' E 024°53.086'		130x50x12	
	Stan zachowania, uwagi		Krótka charakterystyka cmentarza	
	dostateczny [macewa delikatnie przechylona do przodu i na lewą stronę; widoczna erozja i drobne ubytki na krawędziach płyty; zauważalne odbarwienia piaskowca]		Cmentarz ulokowany w obrębie miejscowości Peczenizyn. Usytuowany jest na pagórku. Dotarcie do wielu obiektów jest bardzo utrudnione - znacząca część cmentarza jest zarośnięta młodymi drzewkami i krzakami. Bardzo duża ilość przewróconych i połamanych macew.	
		<b>Autorzy:</b> Andrzej Białkowski, Alicja Woźniak <b>Projekt:</b> „Przestrzeń końca czasu. Cmentarze żydowskie na Huculszczyźnie” (2018)		


Karta obiektu 191/2/2018	Miejscowość: Peczeniżyn (obwód iwanofrankowski, Ukraina)			
Zdjęcie obiektu	Rodzaj obiektu	Materiał z jakiego został wykonany	Inskrypcja (tekst)	Inskrypcja (symbolika)
	macewa	piaskowiec	przód: widoczna, mało czytelna tył: brak	widoczna, słabo czytelna [lew]
	Wskazania GPS		wymiary w cm (wysokość, szerokość, grubość)	
	N 48°30.611' E 024°53.083'		133x50x12	
	Stan zachowania, uwagi		Krótka charakterystyka cmentarza	
	dostateczny [macewa stoi pionowo, porośnięta porostami i mchem; widoczna erozja oraz odbarwienia piaskowca]		Cmentarz ulokowany w obrębie miejscowości Peczeniżyn. Usytuowany jest na pagórku. Dotarcie do wielu obiektów jest bardzo utrudnione - znacząca część cmentarza jest zarośnięta młodymi drzewkami i krzakami. Bardzo duża ilość przewróconych i połamanych macew.	
		<b>Autorzy:</b> Andrzej Białkowski, Alicja Woźniak <b>Projekt:</b> „Przestrzeń końca czasu. Cmentarze żydowskie na Huculszczyźnie” (2018)		

Karta obiektu 192/2/2018	Miejscowość: Peczeniżyn (obwód iwanofrankowski, Ukraina)			
Zdjęcie obiektu	Rodzaj obiektu	Materiał z jakiego został wykonany	Inskrypcja (tekst)	Inskrypcja (symbolika)
	macewa	piaskowiec	przód: widoczna, czytelna tył: brak	widoczna, czytelna [ornament roślinny]
	Wskazania GPS		wymiary w cm (wysokość, szerokość, grubość)	
	N 48°30.613' E 024°53.083'		176x65x19	
	Stan zachowania, uwagi		Krótka charakterystyka cmentarza	
	dostateczny [macewa znacznie przechylona do przodu, porośnięta porostami i mchem; zauważalne odbarwienia piaskowca]		Cmentarz ulokowany w obrębie miejscowości Peczeniżyn. Usytuowany jest na pagórku. Dotarcie do wielu obiektów jest bardzo utrudnione - znacząca część cmentarza jest zarośnięta młodymi drzewkami i krzakami. Bardzo duża ilość przewróconych i połamanych macew.	
		<b>Autorzy:</b> Andrzej Białkowski, Alicja Woźniak <b>Projekt:</b> „Przestrzeń końca czasu. Cmentarze żydowskie na Huculszczyźnie” (2018)		





<b>Karta obiektu 190/2/2018</b>		<b>Miejscowość: Peczeniżyn (obwód iwanofrankowski, Ukraina)</b>			
<b>Wskazania GPS</b>	<b>wymiary w cm (wysokość, szerokość, grubość)</b>	<b>Rodzaj obiektu</b>	<b>Materiał z jakiego został wykonany</b>	<b>Inskrypcja (tekst)</b>	<b>Inskrypcja (symbolika)</b>
N 48°30.612' E 024°53.083'	144x56x11	macewa	piaskowiec	przód: widoczna, czytelny – odsłonięty fragment tył: brak	widoczna, słabo czytelna [dłonie w geście błogostawieństwa, ornament roślinny]
<b>Stan zachowania, uwagi</b>	<b>Krótką charakterystyka cmentarza</b>	<b>Zdjęcie obiektu</b>			
dostateczny [macewa znacznie przechylona do przodu; widoczne przebarwienia piaskowca; płyta porośnięta porostami]	Cmentarz ulokowany w obrębie miejscowości Peczeniżyn. Usytuowany jest na pagórku. Dotarcie do wielu obiektów jest bardzo utrudnione - znacząca część cmentarza jest zarośnięta młodymi drzewkami i krzakami. Bardzo duża ilość przewróconych i połamanych macew.				
<b>Autorzy:</b> Andrzej Białkowski, Alicja Woźniak <b>Projekt:</b> „Przestrzeń końca czasu. Cmentarze żydowskie na Huculszczyźnie” (2018)					


Karta obiektu 194/2/2018	Miejscowość: Peczeniżyn (obwód iwanofrankowski, Ukraina)			
Zdjęcie obiektu	Rodzaj obiektu	Materiał z jakiego został wykonany	Inskrypcja (tekst)	Inskrypcja (symbolika)
	macewa	piaskowiec	przód: widoczna, czytelna tył: brak	widoczna, czytelna [orzeł]
	Wskazania GPS		wymiary w cm (wysokość, szerokość, grubość)	
	N 48°30.612' E 024°53.081'		130x47x14	
	Stan zachowania, uwagi		Krótka charakterystyka cmentarza	
	dostateczny [macewa odchylona na lewą stronę, porośnięta porostami i mchem; widoczna erozja oraz ubytki na krawędziach płyty; zauważalne odbarwienia piaskowca]		Cmentarz ulokowany w obrębie miejscowości Peczeniżyn. Usytuowany jest na pagórku. Dotarcie do wielu obiektów jest bardzo utrudnione - znacząca część cmentarza jest zarośnięta młodymi drzewkami i krzakami. Bardzo duża ilość przewróconych i połamanych macew.	
		<b>Autorzy:</b> Andrzej Białkowski, Alicja Woźniak <b>Projekt:</b> „Przestrzeń końca czasu. Cmentarze żydowskie na Huculszczyźnie” (2018)		

Karta obiektu 195/2/2018	Miejscowość: Peczeniżyn (obwód iwanofrankowski, Ukraina)			
Zdjęcie obiektu	Rodzaj obiektu	Materiał z jakiego został wykonany	Inskrypcja (tekst)	Inskrypcja (symbolika)
	macewa	piaskowiec	przód: widoczna, czytelny – odłonięty fragment tył: brak	widoczna, słabo czytelna [heksagram]
	Wskazania GPS		wymiary w cm (wysokość, szerokość, grubość)	
	N 48°30.613' E 024°53.081'		120x54x15	
	Stan zachowania, uwagi		Krótka charakterystyka cmentarza	
	dostateczny [macewa przechylona do przodu, porośnięta porostami i mchem; widoczna erozja oraz ubytki na krawędziach płyty; zauważalne odbarwienia piaskowca]		Cmentarz ulokowany w obrębie miejscowości Peczeniżyn. Usytuowany jest na pagórku. Dotarcie do wielu obiektów jest bardzo utrudnione - znacząca część cmentarza jest zarośnięta młodymi drzewkami i krzakami. Bardzo duża ilość przewróconych i połamanych macew.	
		<b>Autorzy:</b> Andrzej Białkowski, Alicja Woźniak <b>Projekt:</b> „Przestrzeń końca czasu. Cmentarze żydowskie na Huculszczyźnie” (2018)		





Karta obiektu 196/2/2018	Miejscowość: Peczeniżyn (obwód iwanofrankowski, Ukraina)			
Zdjęcie obiektu	Rodzaj obiektu	Materiał z jakiego został wykonany	Inskrypcja (tekst)	Inskrypcja (symbolika)
	macewa	piaskowiec	przód: widoczna, mało czytelny tył: brak	widoczna, słabo czytelna [dzban]
	Wskazania GPS		wymiary w cm (wysokość, szerokość, grubość)	
	N 48°30.613' E 024°53.084'		137x49x13	
	Stan zachowania, uwagi		Krótka charakterystyka cmentarza	
	<p>niedostateczny [macewa przewrócona, oparta o inną płytę; porośnięta porostami i mchem; widoczna erozja oraz ubytki na krawędziach płyty; zauważalne odbarwienia piaskowca]</p>		<p>Cmentarz ulokowany w obrębie miejscowości Peczeniżyn. Usytuowany jest na pagórku. Dotarcie do wielu obiektów jest bardzo utrudnione - znacząca część cmentarza jest zarośnięta młodymi drzewkami i krzakami. Bardzo duża ilość przewróconych i połamanych macew.</p>	
		<p><b>Autorzy:</b> Andrzej Białkowski, Alicja Woźniak <b>Projekt:</b> „Przestrzeń końca czasu. Cmentarze żydowskie na Huculszczyźnie” (2018)</p>		

Karta obiektu 197/2/2018	Miejscowość: Peczeniżyn (obwód iwanofrankowski, Ukraina)			
Zdjęcie obiektu	Rodzaj obiektu	Materiał z jakiego został wykonany	Inskrypcja (tekst)	Inskrypcja (symbolika)
	macewa	piaskowiec	przód: widoczna, mało czytelny tył: brak	widoczna, słabo czytelna [ornament roślinny]
	Wskazania GPS		wymiary w cm (wysokość, szerokość, grubość)	
	N 48°30.612' E 024°53.084'		183x63x17	
	Stan zachowania, uwagi		Krótka charakterystyka cmentarza	
	dostateczny [macewa znacznie odchylona do tyłu, porośnięta porostami i mchem; widoczna erozja oraz ubytki na krawędziach płyty; zauważalne odbarwienia piaskowca]		Cmentarz ulokowany w obrębie miejscowości Peczeniżyn. Usytuowany jest na pagórku. Dotarcie do wielu obiektów jest bardzo utrudnione - znacząca część cmentarza jest zarośnięta młodymi drzewkami i krzakami. Bardzo duża ilość przewróconych i połamanych macew.	
		<b>Autorzy:</b> Andrzej Białkowski, Alicja Woźniak <b>Projekt:</b> „Przestrzeń końca czasu. Cmentarze żydowskie na Huculszczyźnie” (2018)		

Karta obiektu 198/2/2018	Miejscowość: Peczeniżyn (obwód iwanofrankowski, Ukraina)			
Zdjęcie obiektu	Rodzaj obiektu	Materiał z jakiego został wykonany	Inskrypcja (tekst)	Inskrypcja (symbolika)
	macewa	piaskowiec	przód: widoczna, czytelny – odstonięty fragment tył: brak	widoczna, czytelna [księga]
	Wskazania GPS		wymiary w cm (wysokość, szerokość, grubość)	
	N 48°30.613' E 024°53.087'		157x54x12	
	Stan zachowania, uwagi		Krótka charakterystyka cmentarza	
	dostateczny [macewa przechylona na prawą stronę, porośnięta porostami i mchem; widoczne ubytki na krawędziach płyty; zauważalne odbarwienia piaskowca]		Cmentarz ulokowany w obrębie miejscowości Peczeniżyn. Usytuowany jest na pagórku. Dotarcie do wielu obiektów jest bardzo utrudnione - znacząca część cmentarza jest zarośnięta młodymi drzewkami i krzakami. Bardzo duża ilość przewróconych i połamanych macew.	
		<b>Autorzy:</b> Andrzej Białkowski, Alicja Woźniak <b>Projekt:</b> „Przestrzeń końca czasu. Cmentarze żydowskie na Huculszczyźnie” (2018)		



Karta obiektu 199/2/2018	Miejscowość: Peczenizyn (obwód iwanofrankowski, Ukraina)			
Zdjęcie obiektu	Rodzaj obiektu	Materiał z jakiego został wykonany	Inskrypcja (tekst)	Inskrypcja (symbolika)
	macewa	piaskowiec	przód: mało widoczna i czytelna tył: brak	mało widoczna i czytelna [dłonie w geście błogostawieństwa, świecznik]
	Wskazania GPS		wymiary w cm (wysokość, szerokość, grubość)	
	N 48°30.613' E 024°53.088'		155x48x10	
	Stan zachowania, uwagi		Krótka charakterystyka cmentarza	
	niedostateczny [macewa przewrócona, porośnięta porostami i mchem; widoczna erozja oraz ubytki na krawędziach płyty; zauważalne odbarwienia piaskowca]		Cmentarz ulokowany w obrębie miejscowości Peczenizyn. Usytuowany jest na pagórku. Dotarcie do wielu obiektów jest bardzo utrudnione - znacząca część cmentarza jest zarośnięta młodymi drzewkami i krzakami. Bardzo duża ilość przewróconych i połamanych macew.	
		<b>Autorzy:</b> Andrzej Białkowski, Alicja Woźniak <b>Projekt:</b> „Przestrzeń końca czasu. Cmentarze żydowskie na Huculszczyźnie” (2018)		

Karta obiektu 200/2/2018	Miejscowość: Peczeniżyn (obwód iwanofrankowski, Ukraina)			
Zdjęcie obiektu	Rodzaj obiektu	Materiał z jakiego został wykonany	Inskrypcja (tekst)	Inskrypcja (symbolika)
	macewa	piaskowiec	przód: widoczna, czytelna tył: brak	widoczna, czytelna [dłonie w geście błogosławieństwa, świecznik]
	Wskazania GPS		wymiary w cm (wysokość, szerokość, grubość)	
	N 48°30.614' E 024°53.090'		128x50x14	
	Stan zachowania, uwagi		Krótka charakterystyka cmentarza	
	dostateczny [macewa przechylona na lewą stronę, porośnięta porostami i mchem; widoczna erozja oraz odbarwienia piaskowca]		Cmentarz ulokowany w obrębie miejscowości Peczeniżyn. Usytuowany jest na pagórku. Dotarcie do wielu obiektów jest bardzo utrudnione - znacząca część cmentarza jest zarośnięta młodymi drzewkami i krzakami. Bardzo duża ilość przewróconych i połamanych macew.	
		<b>Autorzy:</b> Andrzej Białkowski, Alicja Woźniak <b>Projekt:</b> „Przestrzeń końca czasu. Cmentarze żydowskie na Huculszczyźnie” (2018)		

## Obiekt wyznaczony do inwentaryzacji w 2019 roku

miejsowość: **Jabłonów**

obwód: iwanofrankowski, Івано-Франківська область (obwód iwanofrankiwski) /woj. stanisławowskie (przed 1939)

rejon: kosowski

inne nazwy: Яблунів [j. ukraiński]; Jabłonów (przed 1939); Yabluniv [j. angielski]; יאַבֿלאָנעוו [j. jidysz]; יאַבֿלוֹנוב [j. hebrajski];

wskazania GPS: N 48°24.390'

E 024°57.144'



### **Krótką charakterystyka cmentarza**

Istnienie cmentarza datowane jest na XVII wiek, ponieważ z tego okresu pochodzą najstarsze nagrobki. Na cmentarzu znajduje się ponad 300 macew. Nekropolia położona jest na obrzeżach wsi, na polanie, wzdłuż bocznej drogi. Przylega z jednej strony do gospodarstwa, z drugiej do pól uprawnych. Na cmentarz można dostać się z dwóch stron, od drogi głównej przez prywatną bramę lub z bocznej drogi, przejściem po kładce, przez rzeczkę i pole. Teren zadbany, trawa porastająca planę odpowiednio skoszona, co ułatwia dostęp do macew. Na wielu nagrobkach występuje po kilka symboli, umieszczonych po środku, w większości widocznych i czytelnych. Obiekty zachowane w różnym stanie: stojące, pochylone, z ubytkami w piaskowcu.