



Przestrzeń końca czasu.
Cmentarze żydowskie na Huculszczyźnie
Raport II etapu realizacji projektu [2017]

Andrzej Białkowski, Alicja Woźniak

Raport II etapu realizacji projektu

pn. „Przestrzeń końca czasu. Cmentarze żydowskie na Huculszczyźnie” (2017)

Drugi etap realizacji projektu podzielony został na dwie części:

1) Kwerenda archiwalna, muzealna, instytucjonalna (wyznaczenie dalszych obszarów badań terenowych) oraz kontynuacja tworzenia i uzupełniania strony internetowej projektu

2) Badania terenowe na Ukrainie (Huculszczyzna):

a. Przeprowadzenie kwerend muzealnych oraz konsultacji z następującymi osobami:

Jarosława Tkaczuk, dyrektor Narodowego Muzeum Sztuki Ludowej Huculszczyzny i Pokucia, Kołomyja;

Viktor Zagreba, Centrum Inicjatyw Społeczno-Ekonomicznych, Jaremcze;

Swietłana Flis, pracownik Muzeum w Jaremczu, Oddział Narodowego Muzeum Sztuki Ludowej Huculszczyzny i Pokucia w Kołomyi, Jaremcze;

Andrzej Mysiuk, kierownik Muzeum Regionalnego w Delatynie;

Jarosław Sakhro i Oksana Lytvyn, Kołomyja;

Mieszkańcy miejscowości Peczeniżyn, Kołomyja, Delatyn, Mikuliczyn.

b. Wyznaczenie cmentarzy do badań (w miejscowościach: Delatyn, Mikuliczyn)

c. Kontynuacja inwentaryzacji i opracowanie 200 kart obiektowych (na podstawie badań przeprowadzonych w 2017 roku na cmentarzu ulokowanym w miejscowości Peczeniżyn)

Kwerenda archiwalna, muzealna, instytucjonalna

Kwerenda została przeprowadzona w okresie kwiecień-wrzesień 2017 na podstawie dostępnej bibliografii i materiałów znajdujących się w archiwach oraz na ogólnodostępnych stronach internetowych. Kontynuowano prace archiwistyczne w Muzeum Archeologicznym i Etnograficznym w Łodzi, Państwowym Muzeum Etnograficznym w Warszawie, Muzeum Historycznym we Lwowie, Muzeum Etnograficznym i Przemysłu Artystycznego we Lwowie, Narodowym Muzeum Sztuki Ludowej Huculszczyzny i Pokucia (Kołomyja, Ukraina). Nawiązano kontakt z następującymi osobami i instytucjami: Viktor Zagreba, Centrum Inicjatyw Społeczno-Ekonomicznych (Jaremzcze, Ukraina) [partner projektu "Shtetl Routes" którego celem jest wsparcie rozwoju turystyki w oparciu o żydowskie dziedzictwo kulturowe pogranicza Polski, Białorusi, Ukrainy. Instytucją wiodącą tego przedsięwzięcia był Ośrodek „ Brama Grodzka – Teatr NN (Lublin, Polska) inni partnerzy to: Grodzieński Uniwersytet Państwowy im. Janki Kupały (Grodno, Białoruś), Nowogródzkie Muzeum Historyczno-Etnograficzne (Nowogródek, Białoruś), Rówieńskie Centrum Marketingowych Badań (Równe, Ukraina)]; Tamara Włodarczyk, działaczka Gminy Żydowskiej we Wrocławiu, Uniwersytet Wrocławski Wydział Nauk Społecznych; Swietłana Flis pracownik Muzeum w Jaremczu, Oddział Muzeum w Kołomyi; Andrzej Mysiuk, historyk założyciel Muzeum Regionalnego w Delatynie; Muzeum Etnograficzne we Wrocławiu. Celem kwerendy było nawiązanie kontaktów z lokalnymi instytucjami w celu poznania historii, uzupełnienia wiedzy i wyznaczenia nowych obszarów badawczych na Ukrainie (Huculszczyzna). Informacje zdobyte w terenie, zgromadzona dokumentacja oraz sprawozdania z poszczególnych etapów realizacji autorzy projektu, umieszczają na utworzonej w tym celu stronie internetowej projektu: www.przestrzenkonczasu.pl

Badania terenowe na Ukrainie (Huculszczyzna)

Badania terenowe w ramach drugiego etapu realizacji projektu rozpoczęły się konsultacjami muzealno-instytucjonalnymi, które miały miejsce w okresie maj-wrzesień 2017. Konsultacje wiązały się z bezpośrednią współpracą m.in. z Narodowym Muzeum Sztuki Ludowej Huculszczyzny i Pokucia w Kołomyi, Muzeum w Jaremczu, Centrum Inicjatyw Społecznych w Jaremczu, Muzeum w Delatynie. Dodatkowo przeprowadzone zostały objazdy terenowe na obszarze badanym wraz z wywiadami z miejscową ludnością, których celem było dookreślenia miejsc pochówku Żydów na terenie Huculszczyzny oraz lokalizacji zachowanych cmentarzy w tym regionie.

Wyznaczenie zachowanych cmentarzy do badań

W wyniku przeprowadzonych badań do nekropolii wyznaczonych w 2016: Iltsi (obiekt 1/2016,) Peczeniżyn (obiekt 2/2016), Kołomyja (obiekt 3/2016), Kosów (obiekt 4/2016), Kuty (obiekt 5/2016), Jabłonowa (obiekt 6/2016), w 2017 dokonano wyznaczenia następujących nekropolii w miejscowościach: Delatyn (obiekt 7/2017), Mikuliczyn (obiekt 8/2017). Udokumentowano stan zachowania dwóch wyznaczonych cmentarzy w Delatynie i Mikuliczynie. Kontynuowano inwentaryzację cmentarza (obiekt 2/2016) miejscowość: Peczeniżyn, obwód: iwanofrankowski, rejon: kołomyjski. Zinwentaryzowanych zostało, w formie elektronicznej 200 obiektów, dla których stworzono karty, stanowiące kontynuację bazy ewidencyjnej.

1.Cmentarz/Obiekt 7/2017

miejsowość: **Delatyn;**

obwód: iwanofrakowski/stanisławowski (przed 1939)

rejon: Nadwórna (Надвірна)/nadwórniański (przed 1939)


inne nazwy: Делятин [j. urzędowy]; Delatyn [j. angielski];
Delatyn (przed 1939); jid. דֵּלַטִּין

ilość zinwentaryzowanych obiektów: 5

wskazania GPS:

N 48°31.959'

E 024°37.527'



Krótką charakterystyka cmentarza

Cmentarz żydowski w Delatynie położony jest na wzgórzu, poza miejscowością (z jednej strony widoczne są zabudowania wsi). Z centrum miejscowości jest niewidoczny, trzeba znać adres, ewentualnie być z informatorem, żeby do niego dotrzeć. Ogrodzony jest betonowym płotem (ufundowanym przez ziomkostwo z Izraela) z otwartym wejściem (bez bramy). Na cmentarzu zachowało się ponad 100 macew. Od strony wewnętrznej umieszczono tablicę pamiątkową. Niestety cmentarz jest zarośnięty, macewy ukryte w chwastach (w różnym stanie: stojące, pochylone, z ubytkami w piaskowcu, jest bardzo duża ilość przewróconych i połamanych macew). Pożądane byłoby wykonanie szczegółowej inwentaryzacji zachowanych nagrobków oraz cykliczne przeprowadzanie prac porządkowych, m.in. karczowania zarośli.

Ze względu na lokalizację cmentarza powinno być wykonane bramy wejściowej, zabezpieczającej nekropolie przed dalszą dewastacją.

1.Cmentarz/Obiekt 7/2017

Dodatkowe informacje

Delatyn to osiedle typu miejskiego, niedaleko Nadwórnej nad Prutem u wschodniego przedproża pasma Gorganów. Miejscowość letniskowa.

W Delatynie pod koniec XIX w. żyło 1240 wyznawców judaizmu, którzy stanowili ok. 40% całej populacji miasta. Na początku XX wieku liczba ta wzrosła do 3000, ale w wyniku zniszczeń, w czasie I wojny światowej, spadła do stanu 1576 osób. W 1921 roku w mieście mieszkało 3513 Ukraińców, 1576 Żydów i 875 Polaków [1]. Dane statystyczne podają, że w 1939 roku żyło w Delatynie 2550 Żydów, co stanowiło 26,7% mieszkańców. W 1941 r. tereny te zostały zajęte przez wojska węgierskie, a następnie niemieckie. Według różnych danych 12 lub 16 października w okolicach miasta zostało rozstrzelanych 1718 Żydów przez policjantów ze Stanisławowa. W tym okresie zostało utworzone getto. Na początku 1942 roku Niemcy zamordowali 456 Żydów, a we wrześniu kolejnych 718 więźniów, pozostałych wywieziono do Stanisławowa oraz do obozu Janowskiego we Lwowie. Większość z nich została zgładzona [2].

W północnej części miasteczka, na uroczysku Olchowiec, znajduje się mogiła zbiorowa rozstrzelanych w latach 1941–1943 mieszkańców miasta, głównie pochodzenia żydowskiego. Postawiono tu także znak upamiętniający ofiary, z napisem w trzech językach [3].

[1]. <https://pl.wikipedia.org/wiki/Delatyn>

[2]. <https://sztetl.org.pl/pl/miejscowosci/d/934-delatyn/>

[3]. <http://shtetlroutes.eu/pl/delyatin-putvnik/>

Relacje, wspomnienia, wywiady

Informator I

Andrej Mikolesnik , historyk, założyciel Muzeum w Delatynie
zam. Strachenych, obwód iwanofrankowski, Ukraina

„... przed wojną Żydzi, stanowili ok. 1/3 mieszkańców miasteczka. Społeczności polskie, ukraińskie i żydowskie miały swoje, oddzielnie położone z różnych stron miejscowości, cmentarze - pogrzebniki. Najstarsza macewa na cmentarzu w Delatynie pochodzi z 1400 roku. Współczesny rabin nie akceptuje tej wersji historycznej. Podczas wojny rozstrzelano około 3000 osób. Po wojnie, w okresie radzieckim, cmentarz był na terenie otwartym, macewy były wykorzystywane do różnych celów, między innymi do wyłożenia dróg. W 2012 roku został ogrodzony betonowym płotem, część macew została przeniesiona na swoje miejsca, postawiono tablicę pamiątkową. Cmentarz podlega opiece rabina Moyshe-Leib-Kolessnik'a, na obwód Stanisławowski (Jewish comnity rabbi of Stanślavov and region)”.

2. Cmentarz/Obiekt 8/2017

miejsowość: Mikuliczyn;

obwód: iwanofrankowski

rejon: Jaremcze

inne nazwy: Микуличин [j. ukraiński]

miejsowość typu turystycznego

ilość zinwentaryzowanych obiektów: 5

wskazania GPS:

N 48°24.108'

E 024°36.325'



Krótką charakterystyka cmentarza

Dowodem istnienia w Mikuliczynie społeczności żydowskiej jest, zachowany do dnia dzisiejszego, cmentarz żydowski. Na badanym obiekcie znajduje się ponad 30 nagrobków - macew, z których najstarsze pochodzą z XVII/XVIII wieku.

Nekropolia położona jest poza centrum, w części prowadzącej na wzgórze, wzdłuż drogi, pomiędzy gospodarstwami. Z drogi jest niewidoczny, zarastają go drzewa (dżiczki). Ogródzony jest drewnianym płotem. Cmentarz nie jest oznakowany. Jedyne wejście jest od strony gospodarstwa przez zarośla. Cmentarz najprawdopodobniej był znacznie większy. Na wielu macewach widoczne i czytelne są jeszcze inskrypcje i symbole.

Nekropolia wymaga oznaczenia i stałej opieki. Cmentarz powinien zostać odchwaszczony i uporządkowany. Zachowane macewy na cmentarzu powinny być objęte ochroną i z inwentaryzowane.

2. Cmentarz/Obiekt 8/2017

Dodatkowe informacje

Mikuliczyn należy do miasta na prawach rejonu Jaremcze, na granicy Pokucia i Gorganów. Miejscowość jest malownicza, położona nad rzeką Prut. Przed wojną było uzdrowiskiem, obecnie ma charakter turystyczny.

W 1900 roku żyło 4306 mieszkańców, w tym 3429 Ukraińców, 268 Polaków i 608 Żydów [4].

[4].<https://uk.wikipedia.org/wiki>

Relacje, wspomnienia, wywiady

Informator I

Kobieta mieszkająca przy cmentarzu (woli zostać anonimowa)

zam. Mikuliczyn, obwód iwanofrankowski, Ukraina

„... opiekuję się cmentarzem z własnej woli. Staralam się o to, by Gmina Żydowska pomogła mi w utrzymaniu porządku, niestety nie otrzymałam żadnej pomocy ani wsparcia finansowego za opiekę. Mimo, że moje gospodarstwo przylega do nekropolii, nie pamiętam jak wyglądał cmentarz wcześniej, bo wprowadziłam się już po wojnie. Z opowieści mieszkańców słyszałam, że przed wojną do Mikuliczyna przyjeżdżały rodziny żydowskie na wypoczynek”.

Przeprowadzona inwentaryzacja (2017)

Zgodnie z założeniem, w drugim etapie projektu kontynuowano inwentaryzację cmentarza ulokowanego w miejscowości Peczeniżyn. W sumie stworzono dokumentację 200 obiektów - zachowanych macew - w formie kart zawierających:

- numer obiektu/karty
- miejscowość/region/państwo
- zdjęcie obiektu
- rodzaj obiektu
- materiał z jakiego został wykonany
- inskrypcja (tekst)
- inskrypcja (symbolika)
- wskazania GPS
- wymiary w cm (szerokość/wysokość/grubość)
- stan zachowania (uwagi)
- krótka charakterystyka cmentarza - autorzy - projekt (nazwa)

Załączone karty obiektów:


Data inwentaryzacji: sierpień - wrzesień 2017


Numeracja:


Peczeniżyn: karty 1/2/2017 – 200/2/2017


Krótką charakterystyką cmentarza:


Cmentarz ulokowany poza centrum miejscowości, na wzgórzu, za rzeką. Dojazd do cmentarza od centrum w lewo, w kierunku nieczynnej części przemysłowej (opuszczonej fabryki), ulicą powyżej rzeki. Bezpośrednie dojście na obiekt przez prywatną posesję opiekunów cmentarza. Z jednej strony znajdują się pola uprawne i ogródek, z drugiej, poniżej wzniesienia, rzeka i szeroka panorama miejscowości oraz krajobrazu górskiego. Powierzchnia cmentarza ma kształt litery „L”. Zachowanych zostało kilkaset macew w różnym stanie: stojące, pochylone, z ubytkami w piaskowcu. Dotarcie do wielu obiektów jest bardzo utrudnione - znacząca część cmentarza jest zarośnięta młodymi drzewkami i krzakami. Bardzo duża ilość przewróconych i połamanych macew.


Karta obiektu 1/2/2017		Miejscowość: Peczeniżyn (obwód iwanofrankowski, Ukraina)			
Wskazania GPS	wymiary w cm (wysokość, szerokość, grubość)	Rodzaj obiektu	Materiał z jakiego został wykonany	Inskrypcja (tekst)	Inskrypcja (symbolika)
N 48°30.576' E 024°53.107'	119X59X14	macewa	piaskowiec	przód: widoczna, czytelna tył: brak	widoczna, czytelna [dżban]
Stan zachowania, uwagi	Krótką charakterystyka cmentarza	Zdjęcie obiektu			
dostateczny [macewa znacząco przechylona na prawą stronę; widoczny ubytek w górnej, prawej części płyty; wyraźne przebarwienia piaskowca; płyta porośnięta porostami]	Cmentarz ulokowany w obrębie miejscowości Peczeniżyn. Usytuowany jest na pagórku. Dotarcie do wielu obiektów jest bardzo utrudnione - znacząca część cmentarza jest zarośnięta młodymi drzewkami i krzakami. Bardzo duża ilość przewróconych i połamanych macew.				
Autorzy: Andrzej Białkowski, Alicja Woźniak Projekt: „Przestrzeń końca czasu. Cmentarze żydowskie na Huculszczyźnie” (2017)					


Karta obiektu 2/2/2017	Miejscowość: Peczenizyn (obwód iwanofrankowski, Ukraina)			
Zdjęcie obiektu	Rodzaj obiektu	Materiał z jakiego został wykonany	Inskrypcja (tekst)	Inskrypcja (symbolika)
	macewa	piaskowiec	przód: widoczna, częściowo czytelna tył: brak	widoczna, czytelna [heksagram]
	Wskazania GPS		wymiary w cm (wysokość, szerokość, grubość)	
	N 48°30.575' E 024°53.103'		112X59X15	
	Stan zachowania, uwagi		Krótka charakterystyka cmentarza	
	dostateczny [macewa przechylona na prawą stronę; widoczne przebarwienia piaskowca; płyta porośnięta porostami]		Cmentarz ulokowany w obrębie miejscowości Peczenizyn. Usytuowany jest na pagórku. Dotarcie do wielu obiektów jest bardzo utrudnione - znacząca część cmentarza jest zarośnięta młodymi drzewkami i krzakami. Bardzo duża ilość przewróconych i połamanych macew.	
		Autorzy: Andrzej Białkowski, Alicja Woźniak Projekt: „Przestrzeń końca czasu. Cmentarze żydowskie na Huculszczyźnie” (2017)		


Karta obiektu 3/2/2017	Miejscowość: Peczeniżyn (obwód iwanofrankowski, Ukraina)			
Zdjęcie obiektu	Rodzaj obiektu	Materiał z jakiego został wykonany	Inskrypcja (tekst)	Inskrypcja (symbolika)
	macewa	piaskowiec	przód: widoczna, częściowo czytelna tył: brak	widoczna, czytelna [heksagram, dłonie]
	Wskazania GPS		wymiary w cm (wysokość, szerokość, grubość)	
	N 48°30.576' E 024°53.102'		105X53x13	
	Stan zachowania, uwagi		Krótka charakterystyka cmentarza	
	dostateczny [macewa przechylona na lewą stronę; widoczna erozja i przebarwienia piaskowca; płyta porośnięta porostami]		Cmentarz ulokowany w obrębie miejscowości Peczeniżyn. Usytuowany jest na pagórku. Dotarcie do wielu obiektów jest bardzo utrudnione - znacząca część cmentarza jest zarośnięta młodymi drzewkami i krzakami. Bardzo duża ilość przewróconych i połamanych macew.	
		Autorzy: Andrzej Białkowski, Alicja Woźniak Projekt: „Przestrzeń końca czasu. Cmentarze żydowskie na Huculszczyźnie” (2017)		


Karta obiektu 4/2/2017	Miejscowość: Peczenizyn (obwód iwanofrankowski, Ukraina)			
Zdjęcie obiektu	Rodzaj obiektu	Materiał z jakiego został wykonany	Inskrypcja (tekst)	Inskrypcja (symbolika)
	postument	piaskowiec	przód: widoczna, czytelna (al. łaciński): NACHMAN GREDINGER, gest. 8 Nisan 1931 tył: brak	brak
	Wskazania GPS		wymiary w cm (wysokość, szerokość, grubość)	
	N 48°30.578' E 024°53.101'		50x60x32	
	Stan zachowania, uwagi	Krótka charakterystyka cmentarza		
niedostateczny [zachowany jedynie, przewrócony fragment (najprawdopodobniej dolny) pomnika/postumentu; widoczne przebarwienia piaskowca]		Cmentarz ulokowany w obrębie miejscowości Peczenizyn. Usytuowany jest na pagórku. Dotarcie do wielu obiektów jest bardzo utrudnione - znacząca część cmentarza jest zarośnięta młodymi drzewkami i krzakami. Bardzo duża ilość przewróconych i połamanych macew.		
		Autorzy: Andrzej Białkowski, Alicja Woźniak Projekt: „Przestrzeń końca czasu. Cmentarze żydowskie na Huculszczyźnie” (2017)		


Karta obiektu 5/2/2017	Miejscowość: Peczeniżyn (obwód iwanofrankowski, Ukraina)			
Zdjęcie obiektu	Rodzaj obiektu	Materiał z jakiego został wykonany	Inskrypcja (tekst)	Inskrypcja (symbolika)
	macewa	piaskowiec	przód: widoczna, czytelna tył: brak	widoczna, czytelna [heksagram]
	Wskazania GPS		wymiary w cm (wysokość, szerokość, grubość)	
	N 48°30.583' E 024°53.095'		127x60x32	
	Stan zachowania, uwagi		Krótka charakterystyka cmentarza	
	dostateczny [macewa wraz z zachowanym postumentem przechylona na lewą stronę; widoczne ubytki na lewej krawędzi płyty; wyraźne przebarwienia piaskowca; płyta porośnięta porostami]		Cmentarz ulokowany w obrębie miejscowości Peczeniżyn. Usytuowany jest na pagórku. Dotarcie do wielu obiektów jest bardzo utrudnione - znacząca część cmentarza jest zarośnięta młodymi drzewkami i krzakami. Bardzo duża ilość przewróconych i połamanych macew.	
		Autorzy: Andrzej Białkowski, Alicja Woźniak Projekt: „Przestrzeń końca czasu. Cmentarze żydowskie na Huculszczyźnie” (2017)		


Karta obiektu 6/2/2017	Miejscowość: Peczeniżyn (obwód iwanofrankowski, Ukraina)			
Zdjęcie obiektu	Rodzaj obiektu	Materiał z jakiego został wykonany	Inskrypcja (tekst)	Inskrypcja (symbolika)
	macewa	piaskowiec	przód: widoczna, czytelna tył: brak	czytelna [heksagram]
	Wskazania GPS		wymiary w cm (wysokość, szerokość, grubość)	
	N 48°60.584' E 024°53.095'		162x60x12	
	Stan zachowania, uwagi		Krótka charakterystyka cmentarza	
	dostateczny [macewa odchylona do tyłu, stoi dzięki podparciu; widoczne przebarwienia piaskowca; płyta porośnięta porostami]		Cmentarz ulokowany w obrębie miejscowości Peczeniżyn. Usytuowany jest na pagórku. Dotarcie do wielu obiektów jest bardzo utrudnione - znacząca część cmentarza jest zarośnięta młodymi drzewkami i krzakami. Bardzo duża ilość przewróconych i połamanych macew.	
		Autorzy: Andrzej Białkowski, Alicja Woźniak Projekt: „Przestrzeń końca czasu. Cmentarze żydowskie na Huculszczyźnie” (2017)		


Karta obiektu 7/2/2017	Miejscowość: Peczeniżyn (obwód iwanofrankowski, Ukraina)			
Zdjęcie obiektu	Rodzaj obiektu	Materiał z jakiego został wykonany	Inskrypcja (tekst)	Inskrypcja (symbolika)
	macewa	piaskowiec	przód: widoczna, czytelna tył: brak	czytelna [heksagram]
	Wskazania GPS		wymiary w cm (wysokość, szerokość, grubość)	
	N 48°30.645' E 024°53.124'		136x60x17	
	Stan zachowania, uwagi		Krótka charakterystyka cmentarza	
	dostateczny [macewa stoi pionowo; płyta porośnięta porostami i mchem; widoczne liczne przebarwienia piaskowca]		Cmentarz ulokowany w obrębie miejscowości Peczeniżyn. Usytuowany jest na pagórku. Dotarcie do wielu obiektów jest bardzo utrudnione - znacząca część cmentarza jest zarośnięta młodymi drzewkami i krzakami. Bardzo duża ilość przewróconych i połamanych macew.	
		Autorzy: Andrzej Białkowski, Alicja Woźniak Projekt: „Przestrzeń końca czasu. Cmentarze żydowskie na Huculszczyźnie” (2017)		


Karta obiektu 8/2/2017	Miejscowość: Peczeniżyn (obwód iwanofrankowski, Ukraina)			
Zdjęcie obiektu	Rodzaj obiektu	Materiał z jakiego został wykonany	Inskrypcja (tekst)	Inskrypcja (symbolika)
	macewa	piaskowiec	przód: widoczna, czytelna tył: brak	czytelna [księga]
	Wskazania GPS		wymiary w cm (wysokość, szerokość, grubość)	
	N 48°30.585' E 024°53.091'		138x57x14	
	Stan zachowania, uwagi		Krótką charakterystyka cmentarza	
	dostateczny [macewa stoi pionowo; widoczne odbarwienia piaskowca; płyta porośnięta porostami i mchem]		Cmentarz ulokowany w obrębie miejscowości Peczeniżyn. Usytuowany jest na pagórku. Dotarcie do wielu obiektów jest bardzo utrudnione - znacząca część cmentarza jest zarośnięta młodymi drzewkami i krzakami. Bardzo duża ilość przewróconych i połamanych macew.	
		Autorzy: Andrzej Białkowski, Alicja Woźniak Projekt: „Przestrzeń końca czasu. Cmentarze żydowskie na Huculszczyźnie” (2017)		


Karta obiektu 9/2/2017	Miejscowość: Peczeniżyn (obwód iwanofrankowski, Ukraina)			
Zdjęcie obiektu	Rodzaj obiektu	Materiał z jakiego został wykonany	Inskrypcja (tekst)	Inskrypcja (symbolika)
	macewa	piaskowiec	przód: widoczna, mało czytelna [w dolnej części inskrypcja w alfabecie łaćńskim): GEST. 16/5.1935] tył: czytelna (al. hebrajski)	widoczna, czytelna, [heksagram]
	Wskazania GPS		wymiary w cm (wysokość, szerokość, grubość)	
	N 48°30.585' E 024°53.090'		163x60x15	
	Stan zachowania, uwagi		Krótką charakterystyka cmentarza	
	dostateczny [macewa stoi pionowo; porośnięta porostami i mchem; widoczne, drobne ubytki na prawej krawędzi płyty; zauważalne odbarwienia piaskowca]		Cmentarz ulokowany w obrębie miejscowości Peczeniżyn. Usytuowany jest na pagórku. Dotarcie do wielu obiektów jest bardzo utrudnione - znacząca część cmentarza jest zarośnięta młodymi drzewkami i krzakami. Bardzo duża ilość przewróconych i połamanych macew.	
		Autorzy: Andrzej Białkowski, Alicja Woźniak Projekt: „Przestrzeń końca czasu. Cmentarze żydowskie na Huculszczyźnie” (2017)		


Karta obiektu 10/2/2017	Miejscowość: Peczenizyn (obwód iwanofrankowski, Ukraina)			
Zdjęcie obiektu	Rodzaj obiektu	Materiał z jakiego został wykonany	Inskrypcja (tekst)	Inskrypcja (symbolika)
	macewa	piaskowiec	przód: widoczna, mało czytelna [w dolnej części inskrypcja w al. łacińskim: GEST. 9/3.1935] tył: czytelna (al. hebrajski)	mało czytelna [heksagram, dłonie]
	Wskazania GPS		wymiary w cm (wysokość, szerokość, grubość)	
	N 48°30.586' E 024°53.089'		154x59x17	
	Stan zachowania, uwagi		Krótką charakterystyka cmentarza	
	dostateczny [macewa stoi pionowo; porośnięta porostami i mchem; widoczne liczne odbarwienia piaskowca]		Cmentarz ulokowany w obrębie miejscowości Peczenizyn. Usytuowany jest na pagórku. Dotarcie do wielu obiektów jest bardzo utrudnione - znacząca część cmentarza jest zarośnięta młodymi drzewkami i krzakami. Bardzo duża ilość przewróconych i połamanych macew.	
Autorzy: Andrzej Białkowski, Alicja Woźniak Projekt: „Przestrzeń końca czasu. Cmentarze żydowskie na Huculszczyźnie” (2017)				


Karta obiektu 11/2/2017	Miejscowość: Peczeniżyn (obwód iwanofrankowski, Ukraina)			
Zdjęcie obiektu	Rodzaj obiektu	Materiał z jakiego został wykonany	Inskrypcja (tekst)	Inskrypcja (symbolika)
	macewa	piaskowiec	przód: widoczna, czytelna tył: brak	mało czytelna [księga]
	Wskazania GPS		wymiary w cm (wysokość, szerokość, grubość)	
	N 48°30.587' E 024°53.089'		137x60x16	
	Stan zachowania, uwagi		Krótka charakterystyka cmentarza	
	dostateczny [macewa stoi pionowo; porośnięta porostami i mchem; widoczne liczne odbarwienia piaskowca]		Cmentarz ulokowany w obrębie miejscowości Peczeniżyn. Usytuowany jest na pagórku. Dotarcie do wielu obiektów jest bardzo utrudnione - znacząca część cmentarza jest zarośnięta młodymi drzewkami i krzakami. Bardzo duża ilość przewróconych i połamanych macew.	
		Autorzy: Andrzej Białkowski, Alicja Woźniak Projekt: „Przestrzeń końca czasu. Cmentarze żydowskie na Huculszczyźnie” (2017)		


Karta obiektu 12/2/2017	Miejscowość: Peczeniżyn (obwód iwanofrankowski, Ukraina)			
Zdjęcie obiektu	Rodzaj obiektu	Materiał z jakiego został wykonany	Inskrypcja (tekst)	Inskrypcja (symbolika)
	macewa	piaskowiec	przód: widoczna, czytelna tył: brak	czytelna [heksagram, dłonie]
	Wskazania GPS		wymiary w cm (wysokość, szerokość, grubość)	
	N 48°30.586' E 024°53.086'		175x60x15	
	Stan zachowania, uwagi		Krótka charakterystyka cmentarza	
	dostateczny [macewa stoi pionowo; porośnięta porostami; widoczne liczne odbarwienia piaskowca]		Cmentarz ulokowany w obrębie miejscowości Peczeniżyn. Usytuowany jest na pagórku. Dotarcie do wielu obiektów jest bardzo utrudnione - znacząca część cmentarza jest zarośnięta młodymi drzewkami i krzakami. Bardzo duża ilość przewróconych i połamanych macew.	
		Autorzy: Andrzej Białkowski, Alicja Woźniak Projekt: „Przestrzeń końca czasu. Cmentarze żydowskie na Huculszczyźnie” (2017)		


Karta obiektu 13/2/2017	Miejscowość: Peczeniżyn (obwód iwanofrankowski, Ukraina)			
Zdjęcie obiektu	Rodzaj obiektu	Materiał z jakiego został wykonany	Inskrypcja (tekst)	Inskrypcja (symbolika)
	macewa	piaskowiec	przód: widoczna, mało czytelna tył: brak	czytelna [heksagram]
	Wskazania GPS		wymiary w cm (wysokość, szerokość, grubość)	
	N 48°30.587' E 024°53.088'		137x59x15	
	Stan zachowania, uwagi		Krótka charakterystyka cmentarza	
	dostateczny [macewa przewrócona; widoczne drobne ubytki w górnej części; płyta częściowa porośnięta mchem]		Cmentarz ulokowany w obrębie miejscowości Peczeniżyn. Usytuowany jest na pagórku. Dotarcie do wielu obiektów jest bardzo utrudnione - znacząca część cmentarza jest zarośnięta młodymi drzewkami i krzakami. Bardzo duża ilość przewróconych i połamanych macew.	
		Autorzy: Andrzej Białkowski, Alicja Woźniak Projekt: „Przestrzeń końca czasu. Cmentarze żydowskie na Huculszczyźnie” (2017)		


Karta obiektu 14/2/2017	Miejscowość: Peczeniżyn (obwód iwanofrankowski, Ukraina)			
Zdjęcie obiektu	Rodzaj obiektu	Materiał z jakiego został wykonany	Inskrypcja (tekst)	Inskrypcja (symbolika)
	macewa	piaskowiec	przód: widoczna, czytelna tył: brak	widoczna, mało czytelna [heksagram]
	Wskazania GPS		wymiary w cm (wysokość, szerokość, grubość)	
	N 48°30.587' E 024°53.085'		151x52x14	
	Stan zachowania, uwagi		Krótka charakterystyka cmentarza	
	dostateczny [macewa bardzo mocno odchylna do tyłu; widoczne przebarwienia piaskowca]		Cmentarz ulokowany w obrębie miejscowości Peczeniżyn. Usytuowany jest na pagórku. Dotarcie do wielu obiektów jest bardzo utrudnione - znacząca część cmentarza jest zarośnięta młodymi drzewkami i krzakami. Bardzo duża ilość przewróconych i połamanych macew.	
		Autorzy: Andrzej Białkowski, Alicja Woźniak Projekt: „Przestrzeń końca czasu. Cmentarze żydowskie na Huculszczyźnie” (2017)		


Karta obiektu 15/2/2017	Miejscowość: Peczeniżyn (obwód iwanofrankowski, Ukraina)			
Zdjęcie obiektu	Rodzaj obiektu	Materiał z jakiego został wykonany	Inskrypcja (tekst)	Inskrypcja (symbolika)
	macewa	piaskowiec	przód: widoczna, czytelna tył: brak	widoczna, czytelna [heksagram]
	Wskazania GPS		wymiary w cm (wysokość, szerokość, grubość)	
	N 48°30.590' E 024°53.083'		106x55x14	
	Stan zachowania, uwagi		Krótka charakterystyka cmentarza	
	dostateczny [macewa wmurowana w zachowany, wystający z ziemi postument; lekko przechylona na prawą stronę; widoczny ubytek na prawej krawędzi; liczne przebarwienia piaskowca]		Cmentarz ulokowany w obrębie miejscowości Peczeniżyn. Usytuowany jest na pagórku. Dotarcie do wielu obiektów jest bardzo utrudnione - znacząca część cmentarza jest zarośnięta młodymi drzewkami i krzakami. Bardzo duża ilość przewróconych i połamanych macew.	
		Autorzy: Andrzej Białkowski, Alicja Woźniak Projekt: „Przestrzeń końca czasu. Cmentarze żydowskie na Huculszczyźnie” (2017)		


Karta obiektu 16/2/2017	Miejscowość: Peczeniżyn (obwód iwanofrankowski, Ukraina)			
Zdjęcie obiektu	Rodzaj obiektu	Materiał z jakiego został wykonany	Inskrypcja (tekst)	Inskrypcja (symbolika)
	macewa	piaskowiec	przód: widoczna, czytelna tył: brak	widoczna, mało czytelna [heksagram]
	Wskazania GPS		wymiary w cm (wysokość, szerokość, grubość)	
	N 48°30.589' E 024°53.084'		154x61x9	
	Stan zachowania, uwagi		Krótka charakterystyka cmentarza	
	dostateczny [macewa przewrócona; płyta porośnięta mchem i porostami; widoczne odbarwienia piaskowca]		Cmentarz ulokowany w obrębie miejscowości Peczeniżyn. Usytuowany jest na pagórku. Dotarcie do wielu obiektów jest bardzo utrudnione - znacząca część cmentarza jest zarośnięta młodymi drzewkami i krzakami. Bardzo duża ilość przewróconych i połamanych macew.	
		Autorzy: Andrzej Białkowski, Alicja Woźniak Projekt: „Przestrzeń końca czasu. Cmentarze żydowskie na Huculszczyźnie” (2017)		


Karta obiektu 17/2/2017	Miejscowość: Peczeniżyn (obwód iwanofrankowski, Ukraina)			
Zdjęcie obiektu	Rodzaj obiektu	Materiał z jakiego został wykonany	Inskrypcja (tekst)	Inskrypcja (symbolika)
	macewa	piaskowiec	przód: widoczna, czytelna tył: brak	widoczna, czytelna [lew]
	Wskazania GPS		wymiary w cm (wysokość, szerokość, grubość)	
	N 48°30.591' E 024°53.082'		141x60x16	
	Stan zachowania, uwagi		Krótka charakterystyka cmentarza	
	dostateczny [macewa przewrócona, wyraźny ubytek w górnej części płyty; płyta porośnięta porostami i mchem]		Cmentarz ulokowany w obrębie miejscowości Peczeniżyn. Usytuowany jest na pagórku. Dotarcie do wielu obiektów jest bardzo utrudnione - znacząca część cmentarza jest zarośnięta młodymi drzewkami i krzakami. Bardzo duża ilość przewróconych i połamanych macew.	
		Autorzy: Andrzej Białkowski, Alicja Woźniak Projekt: „Przestrzeń końca czasu. Cmentarze żydowskie na Huculszczyźnie” (2017)		


Karta obiektu 18/2/2017	Miejscowość: Peczeniżyn (obwód iwanofrankowski, Ukraina)			
Zdjęcie obiektu	Rodzaj obiektu	Materiał z jakiego został wykonany	Inskrypcja (tekst)	Inskrypcja (symbolika)
	macewa	piaskowiec	przód: widoczna, mało czytelna [w dolnej części inskrypcja w al. łacińskim: SALOMON A. GEB.] tył: brak	widoczna, czytelna [heksagram, księga]
	Wskazania GPS		wymiary w cm (wysokość, szerokość, grubość)	
	N 48°30.592' E 024°53.081'		146x58x12	
	Stan zachowania, uwagi		Krótka charakterystyka cmentarza	
	dostateczny [macewa przechylona do przodu; widoczna erozja i przebarwienia piaskowca; płyta porośnięta porostami]		Cmentarz ulokowany w obrębie miejscowości Peczeniżyn. Usytuowany jest na pagórku. Dotarcie do wielu obiektów jest bardzo utrudnione - znacząca część cmentarza jest zarośnięta młodymi drzewkami i krzakami. Bardzo duża ilość przewróconych i połamanych macew.	
		Autorzy: Andrzej Białkowski, Alicja Woźniak Projekt: „Przestrzeń końca czasu. Cmentarze żydowskie na Huculszczyźnie” (2017)		


Karta obiektu 19/2/2017	Miejscowość: Peczeniżyn (obwód iwanofrankowski, Ukraina)			
Zdjęcie obiektu	Rodzaj obiektu	Materiał z jakiego został wykonany	Inskrypcja (tekst)	Inskrypcja (symbolika)
	macewa	piaskowiec	przód: widoczna, czytelny zachowany fragment tył: brak	widoczna, czytelna [heksagram, lwy]
	Wskazania GPS		wymiary w cm (wysokość, szerokość, grubość)	
	N 48°30.591' E 024°53.082'		149x60x15	
	Stan zachowania, uwagi		Krótka charakterystyka cmentarza	
	dostateczny [macewa przewrócona, dolna część znajduje się w ziemi; widoczne liczne przebarwienia piaskowca; płyta porośnięta porostami]		Cmentarz ulokowany w obrębie miejscowości Peczeniżyn. Usytuowany jest na pagórku. Dotarcie do wielu obiektów jest bardzo utrudnione - znacząca część cmentarza jest zarośnięta młodymi drzewkami i krzakami. Bardzo duża ilość przewróconych i połamanych macew.	
		Autorzy: Andrzej Białkowski, Alicja Woźniak Projekt: „Przestrzeń końca czasu. Cmentarze żydowskie na Huculszczyźnie” (2017)		


Karta obiektu 20/2/2017	Miejscowość: Peczeniżyn (obwód iwanofrankowski, Ukraina)			
Zdjęcie obiektu	Rodzaj obiektu	Materiał z jakiego został wykonany	Inskrypcja (tekst)	Inskrypcja (symbolika)
	macewa	piaskowiec	przód: widoczna, czytelna tył: brak	widoczna, czytelna [księga]
	Wskazania GPS		wymiary w cm (wysokość, szerokość, grubość)	
	N 48°30.592' E 024°53.081'		119x55x11	
	Stan zachowania, uwagi		Krótka charakterystyka cmentarza	
	dostateczny [macewa znacząco przechylona na prawą stronę, oparta plecami o inny obiekt; widoczne przebarwienia piaskowca; płyta porośnięta porostami i mchem]		Cmentarz ulokowany w obrębie miejscowości Peczeniżyn. Usytuowany jest na pagórku. Dotarcie do wielu obiektów jest bardzo utrudnione - znacząca część cmentarza jest zarośnięta młodymi drzewkami i krzakami. Bardzo duża ilość przewróconych i połamanych macew.	
		Autorzy: Andrzej Białkowski, Alicja Woźniak Projekt: „Przestrzeń końca czasu. Cmentarze żydowskie na Huculszczyźnie” (2016)		


Karta obiektu 21/2/2017	Miejscowość: Peczeniżyn (obwód iwanofrankowski, Ukraina)			
Zdjęcie obiektu	Rodzaj obiektu	Materiał z jakiego został wykonany	Inskrypcja (tekst)	Inskrypcja (symbolika)
	macewa	piaskowiec	przód: widoczna, czytelna tył: brak	widoczna, czytelna [heksagram, księga]
	Wskazania GPS		wymiary w cm (wysokość, szerokość, grubość)	
	N 48°30.593' E 024°53.080'		172x630x15	
	Stan zachowania, uwagi		Krótka charakterystyka cmentarza	
	dostateczny [macewa mocno przechylona do przodu, oparta o inny obiekt; widoczne liczne przebarwienia piaskowca; płyta porośnięta porostami]		Cmentarz ulokowany w obrębie miejscowości Peczeniżyn. Usytuowany jest na pagórku. Dotarcie do wielu obiektów jest bardzo utrudnione - znacząca część cmentarza jest zarośnięta młodymi drzewkami i krzakami. Bardzo duża ilość przewróconych i połamanych macew.	
		Autorzy: Andrzej Białkowski, Alicja Woźniak Projekt: „Przestrzeń końca czasu. Cmentarze żydowskie na Huculszczyźnie” (2017)		


Karta obiektu 22/2/2017	Miejscowość: Peczeniżyn (obwód iwanofrankowski, Ukraina)			
Zdjęcie obiektu	Rodzaj obiektu	Materiał z jakiego został wykonany	Inskrypcja (tekst)	Inskrypcja (symbolika)
	macewa	piaskowiec	przód: widoczna, czytelna tył: brak	widoczna, czytelna [księga]
	Wskazania GPS		wymiary w cm (wysokość, szerokość, grubość)	
	N 48°30.595' E 024°53.081'		148x50x13	
	Stan zachowania, uwagi		Krótka charakterystyka cmentarza	
	dostateczny [macewa znacząco przechylona na prawą stronę; widoczne przebarwienia piaskowca; płyta porośnięta porostami]		Cmentarz ulokowany w obrębie miejscowości Peczeniżyn. Usytuowany jest na pagórku. Dotarcie do wielu obiektów jest bardzo utrudnione - znacząca część cmentarza jest zarośnięta młodymi drzewkami i krzakami. Bardzo duża ilość przewróconych i połamanych macew.	
		Autorzy: Andrzej Białkowski, Alicja Woźniak Projekt: „Przestrzeń końca czasu. Cmentarze żydowskie na Huculszczyźnie” (2017)		


Karta obiektu 23/2/2017	Miejscowość: Peczeniżyn (obwód iwanofrankowski, Ukraina)			
Zdjęcie obiektu	Rodzaj obiektu	Materiał z jakiego został wykonany	Inskrypcja (tekst)	Inskrypcja (symbolika)
	macewa	piaskowiec	przód: widoczna, czytelna tył: brak	czytelna, mało widoczna [lew]
	Wskazania GPS		wymiary w cm (wysokość, szerokość, grubość)	
	N 48°30.595' E 024°53.078'		127x55x10	
	Stan zachowania, uwagi		Krótka charakterystyka cmentarza	
	niedostateczny [macewa przewrócona, ułamana dolna część; wyraźny ubytek w prawej krawędzi płyty; widoczne przebarwienia piaskowca; płyta porośnięta porostami i mchem]		Cmentarz ulokowany w obrębie miejscowości Peczeniżyn. Usytuowany jest na pagórku. Dotarcie do wielu obiektów jest bardzo utrudnione - znacząca część cmentarza jest zarośnięta młodymi drzewkami i krzakami. Bardzo duża ilość przewróconych i połamanych macew.	
		Autorzy: Andrzej Białkowski, Alicja Woźniak Projekt: „Przestrzeń końca czasu. Cmentarze żydowskie na Huculszczyźnie” (2017)		


Karta obiektu 24/2/2017	Miejscowość: Peczeniżyn (obwód iwanofrankowski, Ukraina)			
Zdjęcie obiektu	Rodzaj obiektu	Materiał z jakiego został wykonany	Inskrypcja (tekst)	Inskrypcja (symbolika)
	macewa	piaskowiec	przód: widoczna, czytelna tył: brak	czytelna, widoczna [gryf]
	Wskazania GPS		wymiary w cm (wysokość, szerokość, grubość)	
	N 48°30.596' E 024°53.078'		127x52x12	
	Stan zachowania, uwagi		Krótka charakterystyka cmentarza	
	dostateczny [macewa przychylona na lewą stronę, oparta o ziemię lewą krawędzią; widoczne liczne przebarwienia piaskowca; płyta porośnięta mchem i porostami]		Cmentarz ulokowany w obrębie miejscowości Peczeniżyn. Usytuowany jest na pagórku. Dotarcie do wielu obiektów jest bardzo utrudnione - znacząca część cmentarza jest zarośnięta młodymi drzewkami i krzakami. Bardzo duża ilość przewróconych i połamanych macew.	
		Autorzy: Andrzej Białkowski, Alicja Woźniak Projekt: „Przestrzeń końca czasu. Cmentarze żydowskie na Huculszczyźnie” (2017)		


Karta obiektu 25/2/2017	Miejscowość: Peczeniżyn (obwód iwanofrankowski, Ukraina)			
Zdjęcie obiektu	Rodzaj obiektu	Materiał z jakiego został wykonany	Inskrypcja (tekst)	Inskrypcja (symbolika)
	macewa	piaskowiec	przód: widoczna, czytelna tył: brak	Widoczna, czytelna, [lew, księga]
	Wskazania GPS		wymiary w cm (wysokość, szerokość, grubość)	
	N 48°30.622' E 024°53.119'		148x52x19	
	Stan zachowania, uwagi		Krótka charakterystyka cmentarza	
	dostateczny [macewa przechylona na lewą stronę; widoczne przebarwienia piaskowca; płyta porośnięta porostami]		Cmentarz ulokowany w obrębie miejscowości Peczeniżyn. Usytuowany jest na pagórku. Dotarcie do wielu obiektów jest bardzo utrudnione - znacząca część cmentarza jest zarośnięta młodymi drzewkami i krzakami. Bardzo duża ilość przewróconych i połamanych macew.	
		Autorzy: Andrzej Białkowski, Alicja Woźniak Projekt: „Przestrzeń końca czasu. Cmentarze żydowskie na Huculszczyźnie” (2017)		


Karta obiektu 26/2/2017	Miejscowość: Peczeniżyn (obwód iwanofrankowski, Ukraina)			
Zdjęcie obiektu	Rodzaj obiektu	Materiał z jakiego został wykonany	Inskrypcja (tekst)	Inskrypcja (symbolika)
	macewa	piaskowiec	przód: widoczna, mało czytelna tył: brak	brak
	Wskazania GPS		wymiary w cm (wysokość, szerokość, grubość)	
	N 48°30.596' E 024°53.075'		113x49x8	
	Stan zachowania, uwagi		Krótka charakterystyka cmentarza	
	niedostateczny [macewa przewrócona, brak górnej części płyty]		Cmentarz ulokowany w obrębie miejscowości Peczeniżyn. Usytuowany jest na pagórku. Dotarcie do wielu obiektów jest bardzo utrudnione - znacząca część cmentarza jest zarośnięta młodymi drzewkami i krzakami. Bardzo duża ilość przewróconych i połamanych macew.	
		Autorzy: Andrzej Białkowski, Alicja Woźniak Projekt: „Przestrzeń końca czasu. Cmentarze żydowskie na Huculszczyźnie” (2017)		


Karta obiektu 27/2/2017	Miejscowość: Peczeniżyn (obwód iwanofrankowski, Ukraina)			
Zdjęcie obiektu	Rodzaj obiektu	Materiał z jakiego został wykonany	Inskrypcja (tekst)	Inskrypcja (symbolika)
	macewa	piaskowiec	przód: widoczna, czytelna tył: brak	widoczna, czytelna [orzeł]
	Wskazania GPS		wymiary w cm (wysokość, szerokość, grubość)	
	N 48°30.596' E 024°53.078'		116x61x12	
	Stan zachowania, uwagi		Krótka charakterystyka cmentarza	
	dostateczny [macewa przewrócona; widoczne przebarwienia piaskowca; płyta porośnięta porostami i mchem]		Cmentarz ulokowany w obrębie miejscowości Peczeniżyn. Usytuowany jest na pagórku. Dotarcie do wielu obiektów jest bardzo utrudnione - znacząca część cmentarza jest zarośnięta młodymi drzewkami i krzakami. Bardzo duża ilość przewróconych i połamanych macew.	
		Autorzy: Andrzej Białkowski, Alicja Woźniak Projekt: „Przestrzeń końca czasu. Cmentarze żydowskie na Huculszczyźnie” (2017)		


Karta obiektu 28/2/2017	Miejscowość: Peczeniżyn (obwód iwanofrankowski, Ukraina)			
Zdjęcie obiektu	Rodzaj obiektu	Materiał z jakiego został wykonany	Inskrypcja (tekst)	Inskrypcja (symbolika)
	macewa	piaskowiec	przód: widoczna, czytelna tył: brak	widoczna, czytelna [orzeł]
	Wskazania GPS		wymiary w cm (wysokość, szerokość, grubość)	
	N 48°30.597' E 024°53.076'		153x58x14	
	Stan zachowania, uwagi		Krótka charakterystyka cmentarza	
	dostateczny [macewa znacząco przechylona na lewą stronę; widoczne przebarwienia piaskowca; płyta porośnięta porostami]		Cmentarz ulokowany w obrębie miejscowości Peczeniżyn. Usytuowany jest na pagórku. Dotarcie do wielu obiektów jest bardzo utrudnione - znacząca część cmentarza jest zarośnięta młodymi drzewkami i krzakami. Bardzo duża ilość przewróconych i połamanych macew.	
		Autorzy: Andrzej Białkowski, Alicja Woźniak Projekt: „Przestrzeń końca czasu. Cmentarze żydowskie na Huculszczyźnie” (2017)		


Karta obiektu 29/2/2017	Miejscowość: Peczeniżyn (obwód iwanofrankowski, Ukraina)			
Zdjęcie obiektu	Rodzaj obiektu	Materiał z jakiego został wykonany	Inskrypcja (tekst)	Inskrypcja (symbolika)
	macewa	piaskowiec	przód: widoczna, czytelny tył: czytelna (al. hebrajski)	Widoczna, czytelna [orzeł, motyw roślinny]
	Wskazania GPS		wymiary w cm (wysokość, szerokość, grubość)	
	N 48°30.602' E 024°53.069'		162x61x18	
	Stan zachowania, uwagi		Krótka charakterystyka cmentarza	
	dostateczny [macewa stoi pionowo; widoczne przebarwienia piaskowca; płyta porośnięta porostami]		Cmentarz ulokowany w obrębie miejscowości Peczeniżyn. Usytuowany jest na pagórku. Dotarcie do wielu obiektów jest bardzo utrudnione - znacząca część cmentarza jest zarośnięta młodymi drzewkami i krzakami. Bardzo duża ilość przewróconych i połamanych macew.	
		Autorzy: Andrzej Białkowski, Alicja Woźniak Projekt: „Przestrzeń końca czasu. Cmentarze żydowskie na Huculszczyźnie” (2017)		


Karta obiektu 30/2/2017		Miejscowość: Peczeniżyn (obwód iwanofrankowski, Ukraina)			
Wskazania GPS	wymiary w cm (wysokość, szerokość, grubość)	Rodzaj obiektu	Materiał z jakiego został wykonany	Inskrypcja (tekst)	Inskrypcja (symbolika)
N 48°30.603' E 024°53.067'	122x53x10	macewa	piaskowiec	przód: widoczna, czytelna tył: brak	widoczna, czytelna [orzeł]
Stan zachowania, uwagi	Krótką charakterystyka cmentarza	Zdjęcie obiektu			
dostateczny [macewa znacząco przechylona na lewą stronę; widoczne przebarwienia piaskowca; płyta porośnięta porostami]	Cmentarz ulokowany w obrębie miejscowości Peczeniżyn. Usytuowany jest na pagórku. Dotarcie do wielu obiektów jest bardzo utrudnione - znacząca część cmentarza jest zarośnięta młodymi drzewkami i krzakami. Bardzo duża ilość przewróconych i połamanych macew.				
Autorzy: Andrzej Białkowski, Alicja Woźniak Projekt: „Przestrzeń końca czasu. Cmentarze żydowskie na Huculszczyźnie” (2017)					


Karta obiektu 31/2/2017	Miejscowość: Peczeniżyn (obwód iwanofrankowski, Ukraina)			
Zdjęcie obiektu	Rodzaj obiektu	Materiał z jakiego został wykonany	Inskrypcja (tekst)	Inskrypcja (symbolika)
	macewa	piaskowiec	przód: widoczna, mało czytelna tył: brak	mało widoczna, mało czytelna [heksagram, dłonie]
	Wskazania GPS		wymiary w cm (wysokość, szerokość, grubość)	
	N 48°30.596' E 024°53.073'		147x55x7	
	Stan zachowania, uwagi		Krótka charakterystyka cmentarza	
	dostateczny [macewa przewrócona; widoczne przebarwienia piaskowca; płyta porośnięta porostami]		Cmentarz ulokowany w obrębie miejscowości Peczeniżyn. Usytuowany jest na pagórku. Dotarcie do wielu obiektów jest bardzo utrudnione - znacząca część cmentarza jest zarośnięta młodymi drzewkami i krzakami. Bardzo duża ilość przewróconych i połamanych macew.	
		Autorzy: Andrzej Białkowski, Alicja Woźniak Projekt: „Przestrzeń końca czasu. Cmentarze żydowskie na Huculszczyźnie” (2017)		


Karta obiektu 32/2/2017	Miejscowość: Peczeniżyn (obwód iwanofrankowski, Ukraina)			
Zdjęcie obiektu	Rodzaj obiektu	Materiał z jakiego został wykonany	Inskrypcja (tekst)	Inskrypcja (symbolika)
	macewa	piaskowiec	przód: widoczna, mało czytelna tył: brak	mało widoczna [heksagram]
	Wskazania GPS		wymiary w cm (wysokość, szerokość, grubość)	
	N 48°30.596' E 024°53.073'		115x57x12	
	Stan zachowania, uwagi		Krótka charakterystyka cmentarza	
	dostateczny [macewa mocno odchylona do tyłu, oparta o ziemię prawą krawędzią; widoczne wyraźne przebarwienia piaskowca; płyta porośnięta porostami]		Cmentarz ulokowany w obrębie miejscowości Peczeniżyn. Usytuowany jest na pagórku. Dotarcie do wielu obiektów jest bardzo utrudnione - znacząca część cmentarza jest zarośnięta młodymi drzewkami i krzakami. Bardzo duża ilość przewróconych i połamanych macew.	
		Autorzy: Andrzej Białkowski, Alicja Woźniak Projekt: „Przestrzeń końca czasu. Cmentarze żydowskie na Huculszczyźnie” (2017)		


Karta obiektu 33/2/2017	Miejscowość: Peczeniżyn (obwód iwanofrankowski, Ukraina)			
Zdjęcie obiektu	Rodzaj obiektu	Materiał z jakiego został wykonany	Inskrypcja (tekst)	Inskrypcja (symbolika)
	macewa	piaskowiec	przód: widoczna, mało czytelna tył: brak	widoczna, mało czytelna [dłoń, dzban]
	Wskazania GPS		wymiary w cm (wysokość, szerokość, grubość)	
	N 48°30.595' E 024°53.073'		137x60x18	
	Stan zachowania, uwagi		Krótka charakterystyka cmentarza	
	dostateczny [macewa mocno odchylna do tyłu, na lewą stronę; widoczne pęknięcia płyty w dolnej części; wyraźne przebarwienia piaskowca; płyta porośnięta porostami i mchem]		Cmentarz ulokowany w obrębie miejscowości Peczeniżyn. Usytuowany jest na pagórku. Dotarcie do wielu obiektów jest bardzo utrudnione - znacząca część cmentarza jest zarośnięta młodymi drzewkami i krzakami. Bardzo duża ilość przewróconych i połamanych macew.	
		Autorzy: Andrzej Białkowski, Alicja Woźniak Projekt: „Przestrzeń końca czasu. Cmentarze żydowskie na Huculszczyźnie” (2017)		


Karta obiektu 34/2/2017	Miejscowość: Peczeniżyn (obwód iwanofrankowski, Ukraina)			
Zdjęcie obiektu	Rodzaj obiektu	Materiał z jakiego został wykonany	Inskrypcja (tekst)	Inskrypcja (symbolika)
	macewa	piaskowiec	przód: widoczna, mało czytelna tył: brak	widoczna, mało czytelna [księga]
	Wskazania GPS		wymiary w cm (wysokość, szerokość, grubość)	
	N 48°30.595' E 024°53.075'		121x60x15	
	Stan zachowania, uwagi		Krótka charakterystyka cmentarza	
	niedostateczny [macewa przewrócona, przełamana; lewa krawędź znajduje się w ziemi; widoczne przebarwienia piaskowca; płyta porośnięta mchem i porostami]		Cmentarz ulokowany w obrębie miejscowości Peczeniżyn. Usytuowany jest na pagórku. Dotarcie do wielu obiektów jest bardzo utrudnione - znacząca część cmentarza jest zarośnięta młodymi drzewkami i krzakami. Bardzo duża ilość przewróconych i połamanych macew.	
		Autorzy: Andrzej Białkowski, Alicja Woźniak Projekt: „Przestrzeń końca czasu. Cmentarze żydowskie na Huculszczyźnie” (2017)		


Karta obiektu 35/2/2017	Miejscowość: Peczenizyn (obwód iwanofrankowski, Ukraina)			
Zdjęcie obiektu	Rodzaj obiektu	Materiał z jakiego został wykonany	Inskrypcja (tekst)	Inskrypcja (symbolika)
	macewa	piaskowiec	przód: widoczna, czytelna tył: brak	widoczna, czytelna [lew]
	Wskazania GPS		wymiary w cm (wysokość, szerokość, grubość)	
	N 48°30.594' E 024°53.076'		117x58x16	
	Stan zachowania, uwagi		Krótka charakterystyka cmentarza	
	dostateczny [macewa odchylona do tyłu, na lewą stronę; widoczne przebarwienia piaskowca; płyta porośnięta porostami]		Cmentarz ulokowany w obrębie miejscowości Peczenizyn. Usytuowany jest na pagórku. Dotarcie do wielu obiektów jest bardzo utrudnione - znacząca część cmentarza jest zarośnięta młodymi drzewkami i krzakami. Bardzo duża ilość przewróconych i połamanych macew.	
		Autorzy: Andrzej Białkowski, Alicja Woźniak Projekt: „Przestrzeń końca czasu. Cmentarze żydowskie na Huculszczyźnie” (2017)		


Karta obiektu 36/2/2017		Miejscowość: Peczeniżyn (obwód iwanofrankowski, Ukraina)			
Wskazania GPS	wymiary w cm (wysokość, szerokość, grubość)	Rodzaj obiektu	Materiał z jakiego został wykonany	Inskrypcja (tekst)	Inskrypcja (symbolika)
N 48°30.591' E 024°53.077'	138x57x16	macewa	piaskowiec	przód: brak tył: brak	widoczna, słabo czytelna [heksagram, lw, księga]
Stan zachowania, uwagi	Krótką charakterystyka cmentarza	Zdjęcie obiektu			
niedostateczny [macewa mocno przechylona do przodu, na lewą stronę; widoczna erozja i przebarwienia piaskowca; płyta porośnięta porostami]	Cmentarz ulokowany w obrębie miejscowości Peczeniżyn. Usytuowany jest na pagórku. Dotarcie do wielu obiektów jest bardzo utrudnione - znacząca część cmentarza jest zarośnięta młodymi drzewkami i krzakami. Bardzo duża ilość przewróconych i połamanych macew.				
Autorzy: Andrzej Białkowski, Alicja Woźniak Projekt: „Przestrzeń końca czasu. Cmentarze żydowskie na Huculszczyźnie” (2017)					


Karta obiektu 37/2/2017	Miejscowość: Peczeniżyn (obwód iwanofrankowski, Ukraina)			
Zdjęcie obiektu	Rodzaj obiektu	Materiał z jakiego został wykonany	Inskrypcja (tekst)	Inskrypcja (symbolika)
	macewa	piaskowiec	przód: widoczna, czytelna tył: brak	widoczna, czytelna [heksagram, dłoń, dzban]
	Wskazania GPS		wymiary w cm (wysokość, szerokość, grubość)	
	N 48°30.591' E 024°53.078'		162x60x14	
	Stan zachowania, uwagi		Krótka charakterystyka cmentarza	
	dostateczny [macewa przechylona na prawą stronę; widoczne przebarwienia piaskowca; płyta porośnięta porostami]		Cmentarz ulokowany w obrębie miejscowości Peczeniżyn. Usytuowany jest na pagórku. Dotarcie do wielu obiektów jest bardzo utrudnione - znacząca część cmentarza jest zarośnięta młodymi drzewkami i krzakami. Bardzo duża ilość przewróconych i połamanych macew.	
		Autorzy: Andrzej Białkowski, Alicja Woźniak Projekt: „Przestrzeń końca czasu. Cmentarze żydowskie na Huculszczyźnie” (2017)		


Karta obiektu 38/2/2017	Miejscowość: Peczeniżyn (obwód iwanofrankowski, Ukraina)			
Zdjęcie obiektu	Rodzaj obiektu	Materiał z jakiego został wykonany	Inskrypcja (tekst)	Inskrypcja (symbolika)
	macewa	piaskowiec	przód: widoczna, czytelna tył: brak	widoczna, czytelna [heksagram, lwy, księga]
	Wskazania GPS		wymiary w cm (wysokość, szerokość, grubość)	
	N 48°30.591' E 024°53.080'		128x60x16	
	Stan zachowania, uwagi		Krótka charakterystyka cmentarza	
	dostateczny [macewa mocno przechylona do przodu, na lewą stronę, oparta o inny obiekt; wyraźny ubytek w prawej, dolnej części płyty; widoczne przebarwienia piaskowca; płyta porośnięta porostami]		Cmentarz ulokowany w obrębie miejscowości Peczeniżyn. Usytuowany jest na pagórku. Dotarcie do wielu obiektów jest bardzo utrudnione - znacząca część cmentarza jest zarośnięta młodymi drzewkami i krzakami. Bardzo duża ilość przewróconych i połamanych macew.	
		Autorzy: Andrzej Białkowski, Alicja Woźniak Projekt: „Przestrzeń końca czasu. Cmentarze żydowskie na Huculszczyźnie” (2017)		


Karta obiektu 39/2/2017	Miejscowość: Peczeniżyn (obwód iwanofrankowski, Ukraina)			
Zdjęcie obiektu	Rodzaj obiektu	Materiał z jakiego został wykonany	Inskrypcja (tekst)	Inskrypcja (symbolika)
	macewa	piaskowiec	przód: widoczna, czytelna tył: brak	widoczna, mało czytelna [świece, dłonie]
	Wskazania GPS		wymiary w cm (wysokość, szerokość, grubość)	
	N 48°30.591' E 024°53.072'		122x61x15	
	Stan zachowania, uwagi		Krótka charakterystyka cmentarza	
	dostateczny [macewa wraz z zachowanym postumentem stoi pionowo; widoczne przebarwienia piaskowca; płyta porośnięta porostami]		Cmentarz ulokowany w obrębie miejscowości Peczeniżyn. Usytuowany jest na pagórku. Dotarcie do wielu obiektów jest bardzo utrudnione - znacząca część cmentarza jest zarośnięta młodymi drzewkami i krzakami. Bardzo duża ilość przewróconych i połamanych macew.	
		Autorzy: Andrzej Białkowski, Alicja Woźniak Projekt: „Przestrzeń końca czasu. Cmentarze żydowskie na Huculszczyźnie” (2017)		


Karta obiektu 40/2/2017	Miejscowość: Peczeniżyn (obwód iwanofrankowski, Ukraina)			
Zdjęcie obiektu	Rodzaj obiektu	Materiał z jakiego został wykonany	Inskrypcja (tekst)	Inskrypcja (symbolika)
	macewa	piaskowiec	przód: widoczna, czytelna tył: brak	widoczna, czytelna [dłonie, świecznik]
	Wskazania GPS		wymiary w cm (wysokość, szerokość, grubość)	
	N 48°30.589' E 024°53.076'		111x50x13	
	Stan zachowania, uwagi		Krótka charakterystyka cmentarza	
	dostateczny [macewa przechylona na prawą stronę; widoczne przebarwienia piaskowca; płyta porośnięta mchem i porostami]		Cmentarz ulokowany w obrębie miejscowości Peczeniżyn. Usytuowany jest na pagórku. Dotarcie do wielu obiektów jest bardzo utrudnione - znacząca część cmentarza jest zarośnięta młodymi drzewkami i krzakami. Bardzo duża ilość przewróconych i połamanych macew.	
		Autorzy: Andrzej Białkowski, Alicja Woźniak Projekt: „Przestrzeń końca czasu. Cmentarze żydowskie na Huculszczyźnie” (2017)		


Karta obiektu 41/2/2017	Miejscowość: Peczenizyn (obwód iwanofrankowski, Ukraina)			
Zdjęcie obiektu	Rodzaj obiektu	Materiał z jakiego został wykonany	Inskrypcja (tekst)	Inskrypcja (symbolika)
	macewa	piaskowiec	przód: widoczna, czytelna tył: czytelna [al. hebrajski]	widoczna, czytelna [świecznik, dłonie]
	Wskazania GPS		wymiary w cm (wysokość, szerokość, grubość)	
	N 48°30.589' E 024°53.076'		162x51x10	
	Stan zachowania, uwagi		Krótka charakterystyka cmentarza	
	dostateczny [macewa delikatnie przechylona na prawą stronę; widoczne przebarwienia piaskowca; płyta porośnięta porostami i mchem]		Cmentarz ulokowany w obrębie miejscowości Peczenizyn. Usytuowany jest na pagórku. Dotarcie do wielu obiektów jest bardzo utrudnione - znacząca część cmentarza jest zarośnięta młodymi drzewkami i krzakami. Bardzo duża ilość przewróconych i połamanych macew.	
		Autorzy: Andrzej Białkowski, Alicja Woźniak Projekt: „Przestrzeń końca czasu. Cmentarze żydowskie na Huculszczyźnie” (2017)		


Karta obiektu 42/2/2017		Miejscowość: Peczeniżyn (obwód iwanofrankowski, Ukraina)			
Wskazania GPS	wymiary w cm (wysokość, szerokość, grubość)	Rodzaj obiektu	Materiał z jakiego został wykonany	Inskrypcja (tekst)	Inskrypcja (symbolika)
N 48°30.588' E 024°53.077'	140x53x13	macewa	piaskowiec	przód: widoczna, czytelny fragment tył: brak	widoczna, czytelna [świecznik]
Stan zachowania, uwagi	Krótką charakterystyka cmentarza	Zdjęcie obiektu			
dostateczny [macewa znacząco przechylona na prawą stronę; prawa dolna część znajduje się w ziemi; widoczne liczne przebarwienia na piaskowcu]	Cmentarz ulokowany w obrębie miejscowości Peczeniżyn. Usytuowany jest na pagórku. Dotarcie do wielu obiektów jest bardzo utrudnione - znacząca część cmentarza jest zarośnięta młodymi drzewkami i krzakami. Bardzo duża ilość przewróconych i połamanych macew.				
Autorzy: Andrzej Białkowski, Alicja Woźniak Projekt: „Przestrzeń końca czasu. Cmentarze żydowskie na Huculszczyźnie” (2017)					


Karta obiektu 43/2/2017	Miejscowość: Peczeniżyn (obwód iwanofrankowski, Ukraina)			
Zdjęcie obiektu	Rodzaj obiektu	Materiał z jakiego został wykonany	Inskrypcja (tekst)	Inskrypcja (symbolika)
	macewa	piaskowiec	przód: widoczna, czytelna tył: brak	mało widoczna [dłonie, świecznik]
	Wskazania GPS		wymiary w cm (wysokość, szerokość, grubość)	
	N 48°30.588' E 024°53.078'		166x60x16	
	Stan zachowania, uwagi		Krótka charakterystyka cmentarza	
	dostateczny [macewa delikatnie przechylona na prawą stronę; widoczne przebarwienia na piaskowcu; macewa porośnięta porostami]		Cmentarz ulokowany w obrębie miejscowości Peczeniżyn. Usytuowany jest na pagórku. Dotarcie do wielu obiektów jest bardzo utrudnione - znacząca część cmentarza jest zarośnięta młodymi drzewkami i krzakami. Bardzo duża ilość przewróconych i połamanych macew.	
		Autorzy: Andrzej Białkowski, Alicja Woźniak Projekt: „Przestrzeń końca czasu. Cmentarze żydowskie na Huculszczyźnie” (2017)		


Karta obiektu 44/2/2017		Miejscowość: Peczeniżyn (obwód iwanofrankowski, Ukraina)			
Wskazania GPS	wymiary w cm (wysokość, szerokość, grubość)	Rodzaj obiektu	Materiał z jakiego został wykonany	Inskrypcja (tekst)	Inskrypcja (symbolika)
N 48°30.587' E 024°53.080'	141x58x16	macewa	piaskowiec	przód: widoczna, czytelna tył: brak	widoczna, mało czytelna [świece, dłonie]
Stan zachowania, uwagi	Krótką charakterystyka cmentarza	Zdjęcie obiektu			
dostateczny [macewa mocno przechylona do tyłu, na lewą stronę; widoczne przebarwienia piaskowca; płyta porośnięta porostami i mchem]	Cmentarz ulokowany w obrębie miejscowości Peczeniżyn. Usytuowany jest na pagórku. Dotarcie do wielu obiektów jest bardzo utrudnione - znacząca część cmentarza jest zarośnięta młodymi drzewkami i krzakami. Bardzo duża ilość przewróconych i połamanych macew.				
Autorzy: Andrzej Białkowski, Alicja Woźniak Projekt: „Przestrzeń końca czasu. Cmentarze żydowskie na Huculszczyźnie” (2017)					


Karta obiektu 45/2/2017	Miejscowość: Peczeniżyn (obwód iwanofrankowski, Ukraina)			
Zdjęcie obiektu	Rodzaj obiektu	Materiał z jakiego został wykonany	Inskrypcja (tekst)	Inskrypcja (symbolika)
	macewa	piaskowiec	przód: widoczna, czytelna tył: brak	widoczna, czytelna [świecznik]
	Wskazania GPS		wymiary w cm (wysokość, szerokość, grubość)	
	N 48°30.587' E 024°53.082'		141x59x14	
	Stan zachowania, uwagi		Krótka charakterystyka cmentarza	
	dostateczny [macewa odchylona mocno do tyłu, lewą krawędzią oparta o ziemię; widoczne przebarwienia piaskowca]		Cmentarz ulokowany w obrębie miejscowości Peczeniżyn. Usytuowany jest na pagórku. Dotarcie do wielu obiektów jest bardzo utrudnione - znacząca część cmentarza jest zarośnięta młodymi drzewkami i krzakami. Bardzo duża ilość przewróconych i połamanych macew.	
		Autorzy: Andrzej Białkowski, Alicja Woźniak Projekt: „Przestrzeń końca czasu. Cmentarze żydowskie na Huculszczyźnie” (2017)		


Karta obiektu 46/2/2017	Miejscowość: Peczeniżyn (obwód iwanofrankowski, Ukraina)			
Zdjęcie obiektu	Rodzaj obiektu	Materiał z jakiego został wykonany	Inskrypcja (tekst)	Inskrypcja (symbolika)
	macewa	piaskowiec	przód: widoczna, czytelna tył: czytelna (al. hebrajski)	widoczna, czytelna [świecznik, dłonie, orły]
	Wskazania GPS		wymiary w cm (wysokość, szerokość, grubość)	
	N 48°30.585' E 024°53.082'		148x60x16	
	Stan zachowania, uwagi		Krótka charakterystyka cmentarza	
	dostateczny [macewa stoi pionowo, w murowana w zachowany postument; widoczny ubytek na prawej krawędzi; wyraźne odbarwienia piaskowca; płyta porośnięta porostami]		Cmentarz ulokowany w obrębie miejscowości Peczeniżyn. Usytuowany jest na pagórku. Dotarcie do wielu obiektów jest bardzo utrudnione - znacząca część cmentarza jest zarośnięta młodymi drzewkami i krzakami. Bardzo duża ilość przewróconych i połamanych macew.	
		Autorzy: Andrzej Białkowski, Alicja Woźniak Projekt: „Przestrzeń końca czasu. Cmentarze żydowskie na Huculszczyźnie” (2017)		


Karta obiektu 47/2/2017	Miejscowość: Peczeniżyn (obwód iwanofrankowski, Ukraina)			
Zdjęcie obiektu	Rodzaj obiektu	Materiał z jakiego został wykonany	Inskrypcja (tekst)	Inskrypcja (symbolika)
	macewa	piaskowiec	przód: widoczna, mało czytelna tył: brak	widoczna, czytelna [świecznik, orły, dłonie]
	Wskazania GPS		wymiary w cm (wysokość, szerokość, grubość)	
	N 48°30.585' E 024°53.082'		161x61x10	
	Stan zachowania, uwagi		Krótka charakterystyka cmentarza	
	dostateczny [macewa przewrócona; płyta porośnięta porostami i mchem]		Cmentarz ulokowany w obrębie miejscowości Peczeniżyn. Usytuowany jest na pagórku. Dotarcie do wielu obiektów jest bardzo utrudnione - znacząca część cmentarza jest zarośnięta młodymi drzewkami i krzakami. Bardzo duża ilość przewróconych i połamanych macew.	
		Autorzy: Andrzej Białkowski, Alicja Woźniak Projekt: „Przestrzeń końca czasu. Cmentarze żydowskie na Huculszczyźnie” (2017)		


Karta obiektu 48/2/2017		Miejscowość: Peczeniżyn (obwód iwanofrankowski, Ukraina)			
Wskazania GPS	wymiary w cm (wysokość, szerokość, grubość)	Rodzaj obiektu	Materiał z jakiego został wykonany	Inskrypcja (tekst)	Inskrypcja (symbolika)
N 48°30.584' E 024°53.086'	58x66x13	macewa	piaskowiec	przód: widoczna, czytelny jedynie zachowany fragment inskrypcji tył: brak	brak
Stan zachowania, uwagi	Krótką charakterystyka cmentarza	Zdjęcie obiektu			
niedostateczny [macewa przełamana, zachowana jedynie dolna część płyty]	Cmentarz ulokowany w obrębie miejscowości Peczeniżyn. Usytuowany jest na pagórku. Dotarcie do wielu obiektów jest bardzo utrudnione - znacząca część cmentarza jest zarośnięta młodymi drzewkami i krzakami. Bardzo duża ilość przewróconych i połamanych macew.				
Autorzy: Andrzej Białkowski, Alicja Woźniak Projekt: „Przestrzeń końca czasu. Cmentarze żydowskie na Huculszczyźnie” (2017)					


Karta obiektu 49/2/2017	Miejscowość: Peczeniżyn (obwód iwanofrankowski, Ukraina)			
Zdjęcie obiektu	Rodzaj obiektu	Materiał z jakiego został wykonany	Inskrypcja (tekst)	Inskrypcja (symbolika)
	macewa	piaskowiec	przód: widoczna, czytelna tył: brak	widoczna, czytelna [świecznik, dłonie]
	Wskazania GPS		wymiary w cm (wysokość, szerokość, grubość)	
	N 48°30.583' E 024°53.087'		138x55x15	
	Stan zachowania, uwagi		Krótka charakterystyka cmentarza	
	dostateczny [macewa przechylona na lewą stronę; widoczny ubytek na prawej krawędzi; wyraźne przebarwienia na piaskowcu]		Cmentarz ulokowany w obrębie miejscowości Peczeniżyn. Usytuowany jest na pagórku. Dotarcie do wielu obiektów jest bardzo utrudnione - znacząca część cmentarza jest zarośnięta młodymi drzewkami i krzakami. Bardzo duża ilość przewróconych i połamanych macew.	
		Autorzy: Andrzej Białkowski, Alicja Woźniak Projekt: „Przestrzeń końca czasu. Cmentarze żydowskie na Huculszczyźnie” (2017)		


Karta obiektu 50/2/2017	Miejscowość: Peczeniżyn (obwód iwanofrankowski, Ukraina)			
Zdjęcie obiektu	Rodzaj obiektu	Materiał z jakiego został wykonany	Inskrypcja (tekst)	Inskrypcja (symbolika)
	macewa	piaskowiec	przód: widoczna, czytelna tył: brak	brak
	Wskazania GPS		wymiary w cm (wysokość, szerokość, grubość)	
	N 48°30.582' E 024°53.089'		94x60x18	
	Stan zachowania, uwagi		Krótka charakterystyka cmentarza	
	niedostateczny [brak górnej części macewy; widoczne przebarwienia piaskowca]		Cmentarz ulokowany w obrębie miejscowości Peczeniżyn. Usytuowany jest na pagórku. Dotarcie do wielu obiektów jest bardzo utrudnione - znacząca część cmentarza jest zarośnięta młodymi drzewkami i krzakami. Bardzo duża ilość przewróconych i połamanych macew.	
		Autorzy: Andrzej Białkowski, Alicja Woźniak Projekt: „Przestrzeń końca czasu. Cmentarze żydowskie na Huculszczyźnie” (2017)		


Karta obiektu 51/2/2017		Miejscowość: Peczeniżyn (obwód iwanofrankowski, Ukraina)			
Wskazania GPS	wymiary w cm (wysokość, szerokość, grubość)	Rodzaj obiektu	Materiał z jakiego został wykonany	Inskrypcja (tekst)	Inskrypcja (symbolika)
N 48°30.581' E 024°53.090'	52x45x5	macewa	piaskowiec	przód: widoczna, mało czytelne - zachowana dwa wersy tył: brak	widoczna, mało czytelna [świecznik]
Stan zachowania, uwagi	Krótką charakterystyka cmentarza	Zdjęcie obiektu			
niedostateczny [zachowany jedynie, górny fragment macewy]	Cmentarz ulokowany w obrębie miejscowości Peczeniżyn. Usytuowany jest na pagórku. Dotarcie do wielu obiektów jest bardzo utrudnione - znacząca część cmentarza jest zarośnięta młodymi drzewkami i krzakami. Bardzo duża ilość przewróconych i połamanych macew.				
Autorzy: Andrzej Białkowski, Alicja Woźniak Projekt: „Przestrzeń końca czasu. Cmentarze żydowskie na Huculszczyźnie” (2017)					


Karta obiektu 52/2/2017	Miejscowość: Peczeniżyn (obwód iwanofrankowski, Ukraina)			
Zdjęcie obiektu	Rodzaj obiektu	Materiał z jakiego został wykonany	Inskrypcja (tekst)	Inskrypcja (symbolika)
	macewa	piaskowiec	przód: widoczna, czytelny - zachowany fragment tył: brak	widoczna, czytelna [świecznik, orły]
	Wskazania GPS		wymiary w cm (wysokość, szerokość, grubość)	
	N 48°30.582' E 024°53.091'		154x57x14	
	Stan zachowania, uwagi		Krótka charakterystyka cmentarza	
	niedostateczny [macewa przechylona na lewą stronę; widoczny, znaczący ubytek w środkowej części płyty; wyraźne przebarwienia piaskowca]		Cmentarz ulokowany w obrębie miejscowości Peczeniżyn. Usytuowany jest na pagórku. Dotarcie do wielu obiektów jest bardzo utrudnione - znacząca część cmentarza jest zarośnięta młodymi drzewkami i krzakami. Bardzo duża ilość przewróconych i połamanych macew.	
		Autorzy: Andrzej Białkowski, Alicja Woźniak Projekt: „Przestrzeń końca czasu. Cmentarze żydowskie na Huculszczyźnie” (2017)		


Karta obiektu 53/2/2017	Miejscowość: Peczeniżyn (obwód iwanofrankowski, Ukraina)			
Zdjęcie obiektu	Rodzaj obiektu	Materiał z jakiego został wykonany	Inskrypcja (tekst)	Inskrypcja (symbolika)
	macewa	piaskowiec	przód: widoczna, mało czytelna tył: brak	widoczna, czytelna [dłonie, świecznik]
	Wskazania GPS		wymiary w cm (wysokość, szerokość, grubość)	
	N 48°30.581' E 024°53.091'		124x51x14	
	Stan zachowania, uwagi		Krótka charakterystyka cmentarza	
	dostateczny [macewa przechylona na lewą stronę; widoczne przebarwienia piaskowca; płyta porośnięta porostami]		Cmentarz ulokowany w obrębie miejscowości Peczeniżyn. Usytuowany jest na pagórku. Dotarcie do wielu obiektów jest bardzo utrudnione - znacząca część cmentarza jest zarośnięta młodymi drzewkami i krzakami. Bardzo duża ilość przewróconych i połamanych macew.	
		Autorzy: Andrzej Białkowski, Alicja Woźniak Projekt: „Przestrzeń końca czasu. Cmentarze żydowskie na Huculszczyźnie” (2017)		


Karta obiektu 54/2/2017	Miejscowość: Peczeniżyn (obwód iwanofrankowski, Ukraina)			
Zdjęcie obiektu	Rodzaj obiektu	Materiał z jakiego został wykonany	Inskrypcja (tekst)	Inskrypcja (symbolika)
	macewa	piaskowiec	przód: widoczna, czytelna tył: brak	widoczna, czytelna [świecznik, dłonie]
	Wskazania GPS		wymiary w cm (wysokość, szerokość, grubość)	
	N 48°30.580' E 024°53.093'		130x59x13	
	Stan zachowania, uwagi		Krótka charakterystyka cmentarza	
	dostateczny [macewa przechylona na lewą stronę; widoczny ubytek w górnej części; wyraźne przebarwienia piaskowca; płyta porośnięta porostami]		Cmentarz ulokowany w obrębie miejscowości Peczeniżyn. Usytuowany jest na pagórku. Dotarcie do wielu obiektów jest bardzo utrudnione - znacząca część cmentarza jest zarośnięta młodymi drzewkami i krzakami. Bardzo duża ilość przewróconych i połamanych macew.	
		Autorzy: Andrzej Białkowski, Alicja Woźniak Projekt: „Przestrzeń końca czasu. Cmentarze żydowskie na Huculszczyźnie” (2017)		


Karta obiektu 55/2/2017	Miejscowość: Peczeniżyn (obwód iwanofrankowski, Ukraina)			
Zdjęcie obiektu	Rodzaj obiektu	Materiał z jakiego został wykonany	Inskrypcja (tekst)	Inskrypcja (symbolika)
	macewa	piaskowiec	przód: widoczna, mało czytelna [w dolnej części inskrypcja w al. łacińskim: (...)UBA (...)FRON(...), ZM. 20 CHESZWAM tył: brak	[brak]
	Wskazania GPS		wymiary w cm (wysokość, szerokość, grubość)	
	N 48°30.579' E 024°53.093'		133x60x14	
	Stan zachowania, uwagi		Krótka charakterystyka cmentarza	
	dostateczny [macewa przechylona na prawą stronę; widoczne ubytki - odpryski w górnej części i po prawej stronie płyty; macewa porośnięta porostami]		Cmentarz ulokowany w obrębie miejscowości Peczeniżyn. Usytuowany jest na pagórku. Dotarcie do wielu obiektów jest bardzo utrudnione - znacząca część cmentarza jest zarośnięta młodymi drzewkami i krzakami. Bardzo duża ilość przewróconych i połamanych macew.	
		Autorzy: Andrzej Białkowski, Alicja Woźniak Projekt: „Przestrzeń końca czasu. Cmentarze żydowskie na Huculszczyźnie” (2017)		


Karta obiektu 56/2/2017	Miejscowość: Peczeniżyn (obwód iwanofrankowski, Ukraina)			
Zdjęcie obiektu	Rodzaj obiektu	Materiał z jakiego został wykonany	Inskrypcja (tekst)	Inskrypcja (symbolika)
	macewa	piaskowiec	przód: brak tył: brak	brak
	Wskazania GPS		wymiary w cm (wysokość, szerokość, grubość)	
	N 48°30.578' E 024°53.092'		124x59x14	
	Stan zachowania, uwagi		Krótka charakterystyka cmentarza	
	niedostateczny [macewa znacząco przechylona do przodu; widoczna erozja i przebarwienia na piaskowcu; płyta pokryta porostami]		Cmentarz ulokowany w obrębie miejscowości Peczeniżyn. Usytuowany jest na pagórku. Dotarcie do wielu obiektów jest bardzo utrudnione - znacząca część cmentarza jest zarośnięta młodymi drzewkami i krzakami. Bardzo duża ilość przewróconych i połamanych macew.	
		Autorzy: Andrzej Białkowski, Alicja Woźniak Projekt: „Przestrzeń końca czasu. Cmentarze żydowskie na Huculszczyźnie” (2017)		


Karta obiektu 57/2/2017	Miejscowość: Peczeniżyn (obwód iwanofrankowski, Ukraina)			
Zdjęcie obiektu	Rodzaj obiektu	Materiał z jakiego został wykonany	Inskrypcja (tekst)	Inskrypcja (symbolika)
	macewa	piaskowiec	przód: widoczna, czytelna tył: brak	widoczna, czytelna [świecznik, dłonie]
	Wskazania GPS		wymiary w cm (wysokość, szerokość, grubość)	
	N 48°30.578' E 024°53.094'		141x60x13	
	Stan zachowania, uwagi		Krótka charakterystyka cmentarza	
	dostateczny [macewa przechylona na lewą stronę; widoczne przebarwienia piaskowca]		Cmentarz ulokowany w obrębie miejscowości Peczeniżyn. Usytuowany jest na pagórku. Dotarcie do wielu obiektów jest bardzo utrudnione - znacząca część cmentarza jest zarośnięta młodymi drzewkami i krzakami. Bardzo duża ilość przewróconych i połamanych macew.	
		Autorzy: Andrzej Białkowski, Alicja Woźniak Projekt: „Przestrzeń końca czasu. Cmentarze żydowskie na Huculszczyźnie” (2017)		


Karta obiektu 58/2/2016	Miejscowość: Peczeniżyn (obwód iwanofrankowski, Ukraina)			
Zdjęcie obiektu	Rodzaj obiektu	Materiał z jakiego został wykonany	Inskrypcja (tekst)	Inskrypcja (symbolika)
	macewa	piaskowiec	przód: widoczna, czytelna tył: brak	widoczna [księga, motyw roślinny – winne grona]
	Wskazania GPS		wymiary w cm (wysokość, szerokość, grubość)	
	N 48°30.607' E 024°53.088'		170x62x16	
	Stan zachowania, uwagi		Krótka charakterystyka cmentarza	
	dostateczny [macewa przechylona na lewą stronę; widoczne przebarwienia piaskowca]		Cmentarz ulokowany w obrębie miejscowości Peczeniżyn. Usytuowany jest na pagórku. Dotarcie do wielu obiektów jest bardzo utrudnione - znacząca część cmentarza jest zarośnięta młodymi drzewkami i krzakami. Bardzo duża ilość przewróconych i połamanych macew.	
		Autorzy: Andrzej Białkowski, Alicja Woźniak Projekt: „Przestrzeń końca czasu. Cmentarze żydowskie na Huculszczyźnie” (2017)		


Karta obiektu 59/2/2017	Miejscowość: Peczeniżyn (obwód iwanofrankowski, Ukraina)			
Zdjęcie obiektu	Rodzaj obiektu	Materiał z jakiego został wykonany	Inskrypcja (tekst)	Inskrypcja (symbolika)
	macewa	piaskowiec	przód: widoczna, czytelny zachowany fragment tył: brak	widoczna, mało czytelna [świecznik, orły]
	Wskazania GPS		wymiary w cm (wysokość, szerokość, grubość)	
	N 48°30.575' E 024°53.097'		106x59x16	
	Stan zachowania, uwagi		Krótką charakterystyka cmentarza	
	niedostateczny [macewa odchylona do tyłu, na lewą stronę; dolna część wkopana w ziemię; widoczne przebarwienia piaskowca; płyta porośnięta porostami]		Cmentarz ulokowany w obrębie miejscowości Peczeniżyn. Usytuowany jest na pagórku. Dotarcie do wielu obiektów jest bardzo utrudnione - znacząca część cmentarza jest zarośnięta młodymi drzewkami i krzakami. Bardzo duża ilość przewróconych i połamanych macew.	
		Autorzy: Andrzej Białkowski, Alicja Woźniak Projekt: „Przestrzeń końca czasu. Cmentarze żydowskie na Huculszczyźnie” (2017)		


Karta obiektu 60/2/2017	Miejscowość: Peczeniżyn (obwód iwanofrankowski, Ukraina)			
Zdjęcie obiektu	Rodzaj obiektu	Materiał z jakiego został wykonany	Inskrypcja (tekst)	Inskrypcja (symbolika)
	macewa	piaskowiec	przód: widoczna, mało czytelna tył: brak	widoczna, mało czytelna [świecznik, orły]
	Wskazania GPS		wymiary w cm (wysokość, szerokość, grubość)	
	N 48°30.580' E 024°53.086'		135x57x14	
	Stan zachowania, uwagi		Krótka charakterystyka cmentarza	
	dostateczny [macewa stoi pionowo; znacząca część płyty porośnięta porostami; widoczne przebarwienia piaskowca]		Cmentarz ulokowany w obrębie miejscowości Peczeniżyn. Usytuowany jest na pagórku. Dotarcie do wielu obiektów jest bardzo utrudnione - znacząca część cmentarza jest zarośnięta młodymi drzewkami i krzakami. Bardzo duża ilość przewróconych i połamanych macew.	
		Autorzy: Andrzej Białkowski, Alicja Woźniak Projekt: „Przestrzeń końca czasu. Cmentarze żydowskie na Huculszczyźnie” (2017)		


Karta obiektu 61/2/2017	Miejscowość: Peczeniżyn (obwód iwanofrankowski, Ukraina)			
Zdjęcie obiektu	Rodzaj obiektu	Materiał z jakiego został wykonany	Inskrypcja (tekst)	Inskrypcja (symbolika)
	macewa	piaskowiec	przód: widoczna, czytelna [w dolnej części inskrypcja w al. łacińskim: BABY HAIEER(...)AM, GEST. 23.3(...).1933 tył: czytelna (al. hebrajski)	widoczna, czytelna [świecznik, orły]
	Wskazania GPS		wymiary w cm (wysokość, szerokość, grubość)	
	N 48°30.579' E 024°53.085'		165x58x11	
	Stan zachowania, uwagi		Krótka charakterystyka cmentarza	
	dostateczny [macewa przechylona na prawą stronę; widoczne przebarwienia na piaskowcu]		Cmentarz ulokowany w obrębie miejscowości Peczeniżyn. Usytuowany jest na pagórku. Dotarcie do wielu obiektów jest bardzo utrudnione - znacząca część cmentarza jest zarośnięta młodymi drzewkami i krzakami. Bardzo duża ilość przewróconych i połamanych macew.	
		Autorzy: Andrzej Białkowski, Alicja Woźniak Projekt: „Przestrzeń końca czasu. Cmentarze żydowskie na Huculszczyźnie” (2017)		


Karta obiektu 62/2/2017	Miejscowość: Peczeniżyn (obwód iwanofrankowski, Ukraina)			
Zdjęcie obiektu	Rodzaj obiektu	Materiał z jakiego został wykonany	Inskrypcja (tekst)	Inskrypcja (symbolika)
	macewa	piaskowiec	przód: widoczna, czytelna tył: brak	widoczna, czytelna [świecznik, dłonie]
	Wskazania GPS		wymiary w cm (wysokość, szerokość, grubość)	
	N 48°30.581' E 024°53.084'		170x60x14	
	Stan zachowania, uwagi		Krótka charakterystyka cmentarza	
	dostateczny [macewa lekko przechylona na lewą stronę; widoczne przebarwienia piaskowca; płyta porośnięta porostami]		Cmentarz ulokowany w obrębie miejscowości Peczeniżyn. Usytuowany jest na pagórku. Dotarcie do wielu obiektów jest bardzo utrudnione - znacząca część cmentarza jest zarośnięta młodymi drzewkami i krzakami. Bardzo duża ilość przewróconych i połamanych macew.	
		Autorzy: Andrzej Białkowski, Alicja Woźniak Projekt: „Przestrzeń końca czasu. Cmentarze żydowskie na Huculszczyźnie” (2017)		


Karta obiektu 63/2/2017	Miejscowość: Peczeniżyn (obwód iwanofrankowski, Ukraina)			
Zdjęcie obiektu	Rodzaj obiektu	Materiał z jakiego został wykonany	Inskrypcja (tekst)	Inskrypcja (symbolika)
	macewa	piaskowiec	przód: widoczna, słabo czytelna tył: brak	widoczna, czytelna [dłoń, ornament roślinny - kwiaty]
	Wskazania GPS		wymiary w cm (wysokość, szerokość, grubość)	
	N 48°30.583' E 024°53.084'		159x60x14	
	Stan zachowania, uwagi		Krótka charakterystyka cmentarza	
	dostateczny [macewa stoi pionowo, umieszczona w zachowanym, wystającym znad ziemi, postumencie; płyta porośnięta mchem i porostami; widoczne przebarwienia na piaskowcu]		Cmentarz ulokowany w obrębie miejscowości Peczeniżyn. Usytuowany jest na pagórku. Dotarcie do wielu obiektów jest bardzo utrudnione - znacząca część cmentarza jest zarośnięta młodymi drzewkami i krzakami. Bardzo duża ilość przewróconych i połamanych macew.	
		Autorzy: Andrzej Białkowski, Alicja Woźniak Projekt: „Przestrzeń końca czasu. Cmentarze żydowskie na Huculszczyźnie” (2017)		


Karta obiektu 64/2/2017	Miejscowość: Peczeniżyn (obwód iwanofrankowski, Ukraina)			
Zdjęcie obiektu	Rodzaj obiektu	Materiał z jakiego został wykonany	Inskrypcja (tekst)	Inskrypcja (symbolika)
	macewa	piaskowiec	przód: widoczna, czytelna tył: brak	widoczna, czytelna [świecznik, dłonie]
	Wskazania GPS		wymiary w cm (wysokość, szerokość, grubość)	
	N 48°30.583' E 024°53.083'		117x56x19	
	Stan zachowania, uwagi		Krótka charakterystyka cmentarza	
	dostateczny [macewa lekko przechylona na lewą stronę, umieszczona w zachowanym, wystającym znad ziemi, postumencie, płyta porośnięta mchem i porostami; widoczne przebarwienia na piaskowcu]		Cmentarz ulokowany w obrębie miejscowości Peczeniżyn. Usytuowany jest na pagórku. Dotarcie do wielu obiektów jest bardzo utrudnione - znacząca część cmentarza jest zarośnięta młodymi drzewkami i krzakami. Bardzo duża ilość przewróconych i połamanych macew.	
		Autorzy: Andrzej Białkowski, Alicja Woźniak Projekt: „Przestrzeń końca czasu. Cmentarze żydowskie na Huculszczyźnie” (2017)		


Karta obiektu 65/2/2017	Miejscowość: Peczenizyn (obwód iwanofrankowski, Ukraina)			
Zdjęcie obiektu	Rodzaj obiektu	Materiał z jakiego został wykonany	Inskrypcja (tekst)	Inskrypcja (symbolika)
	macewa	piaskowiec	przód: widoczna, mało czytelna tył: brak	widoczna, mało czytelna [świecznik]
	Wskazania GPS		wymiary w cm (wysokość, szerokość, grubość)	
	N 48°30.583' E 024°53.083'		128x57x17	
	Stan zachowania, uwagi		Krótka charakterystyka cmentarza	
	dostateczny [macewa znacząco odchylona do tyłu; widoczne przebarwienia piaskowca; płyta porośnięta porostami i mchem]		Cmentarz ulokowany w obrębie miejscowości Peczenizyn. Usytuowany jest na pagórku. Dotarcie do wielu obiektów jest bardzo utrudnione - znacząca część cmentarza jest zarośnięta młodymi drzewkami i krzakami. Bardzo duża ilość przewróconych i połamanych macew.	
		Autorzy: Andrzej Białkowski, Alicja Woźniak Projekt: „Przestrzeń końca czasu. Cmentarze żydowskie na Huculszczyźnie” (2017)		


Karta obiektu 66/2/2017	Miejscowość: Peczeniżyn (obwód iwanofrankowski, Ukraina)			
Zdjęcie obiektu	Rodzaj obiektu	Materiał z jakiego został wykonany	Inskrypcja (tekst)	Inskrypcja (symbolika)
	macewa	piaskowiec	przód: widoczna, mało czytelna tył: brak	widoczna, mało czytelna [świecznik]
	Wskazania GPS		wymiary w cm (wysokość, szerokość, grubość)	
	N 48°30.584' E 024°53.083'		117x60x13	
	Stan zachowania, uwagi		Krótka charakterystyka cmentarza	
	dostateczny [macewa przewrócona, dolna część płyty wkopana w ziemi; widoczne przebarwienia piaskowca; płyta porośnięta porostami i mchem]		Cmentarz ulokowany w obrębie miejscowości Peczeniżyn. Usytuowany jest na pagórku. Dotarcie do wielu obiektów jest bardzo utrudnione - znacząca część cmentarza jest zarośnięta młodymi drzewkami i krzakami. Bardzo duża ilość przewróconych i połamanych macew.	
		Autorzy: Andrzej Białkowski, Alicja Woźniak Projekt: „Przestrzeń końca czasu. Cmentarze żydowskie na Huculszczyźnie” (2017)		


Karta obiektu 67/2/2017	Miejscowość: Peczeniżyn (obwód iwanofrankowski, Ukraina)			
Zdjęcie obiektu	Rodzaj obiektu	Materiał z jakiego został wykonany	Inskrypcja (tekst)	Inskrypcja (symbolika)
	macewa	piaskowiec	przód: widoczna, czytelna tył: brak	widoczna, czytelna [lwy, ornament roślinny]
	Wskazania GPS		wymiary w cm (wysokość, szerokość, grubość)	
	N 48°30.607' E 024°53.088'		160x66x15	
	Stan zachowania, uwagi		Krótka charakterystyka cmentarza	
	dostateczny [macewa znacząco przechylona do przodu; widoczna erozja i przebarwienia na piaskowcu; płyta porośnięta porostami]		Cmentarz ulokowany w obrębie miejscowości Peczeniżyn. Usytuowany jest na pagórku. Dotarcie do wielu obiektów jest bardzo utrudnione - znacząca część cmentarza jest zarośnięta młodymi drzewkami i krzakami. Bardzo duża ilość przewróconych i połamanych macew.	
		Autorzy: Andrzej Białkowski, Alicja Woźniak Projekt: „Przestrzeń końca czasu. Cmentarze żydowskie na Huculszczyźnie” (2017)		


Karta obiektu 68/2/2017	Miejscowość: Peczenizyn (obwód iwanofrankowski, Ukraina)			
Zdjęcie obiektu	Rodzaj obiektu	Materiał z jakiego został wykonany	Inskrypcja (tekst)	Inskrypcja (symbolika)
	macewa	piaskowiec	przód: widoczna, mało czytelna tył: brak	widoczna, czytelna [księga, ornament roślinny]
	Wskazania GPS		wymiary w cm (wysokość, szerokość, grubość)	
	N 48°30.607' E 024°53.093'		131x53x17	
	Stan zachowania, uwagi		Krótka charakterystyka cmentarza	
	dostateczny [macewa znacząco przechylona do tyłu; widoczne przebarwienia piaskowca; dolna część płyty porośnięta mchem]		Cmentarz ulokowany w obrębie miejscowości Peczenizyn. Usytuowany jest na pagórku. Dotarcie do wielu obiektów jest bardzo utrudnione - znacząca część cmentarza jest zarośnięta młodymi drzewkami i krzakami. Bardzo duża ilość przewróconych i połamanych macew.	
		Autorzy: Andrzej Białkowski, Alicja Woźniak Projekt: „Przestrzeń końca czasu. Cmentarze żydowskie na Huculszczyźnie” (2017)		


Karta obiektu 69/2/2017	Miejscowość: Peczeniżyn (obwód iwanofrankowski, Ukraina)			
Zdjęcie obiektu	Rodzaj obiektu	Materiał z jakiego został wykonany	Inskrypcja (tekst)	Inskrypcja (symbolika)
	macewa	piaskowiec	przód: widoczna, czytelna tył: brak	widoczna, mało czytelna [świecznik, orły]
	Wskazania GPS		wymiary w cm (wysokość, szerokość, grubość)	
	N 48°30.584' E 024°53.083'		153x60x15	
	Stan zachowania, uwagi		Krótka charakterystyka cmentarza	
	dostateczny [macewa stoi pionowo; płyta porośnięta porostami; widoczne wyraźne przebarwienia piaskowca]		Cmentarz ulokowany w obrębie miejscowości Peczeniżyn. Usytuowany jest na pagórku. Dotarcie do wielu obiektów jest bardzo utrudnione - znacząca część cmentarza jest zarośnięta młodymi drzewkami i krzakami. Bardzo duża ilość przewróconych i połamanych macew.	
		Autorzy: Andrzej Białkowski, Alicja Woźniak Projekt: „Przestrzeń końca czasu. Cmentarze żydowskie na Huculszczyźnie” (2017)		


Karta obiektu 70/2/2017	Miejscowość: Peczeniżyn (obwód iwanofrankowski, Ukraina)			
Zdjęcie obiektu	Rodzaj obiektu	Materiał z jakiego został wykonany	Inskrypcja (tekst)	Inskrypcja (symbolika)
	macewa	piaskowiec	przód: widoczna, mało czytelna tył: brak	widoczna, mało czytelna [świecznik]
	Wskazania GPS		wymiary w cm (wysokość, szerokość, grubość)	
	N 48°30.586' E 024°53.079'		122x60x12	
	Stan zachowania, uwagi		Krótka charakterystyka cmentarza	
	niedostateczny [macewa przewrócona; dolna część częściowo znajduje się pod ziemią; płyta porośnięta mchem i porostami]		Cmentarz ulokowany w obrębie miejscowości Peczeniżyn. Usytuowany jest na pagórku. Dotarcie do wielu obiektów jest bardzo utrudnione - znacząca część cmentarza jest zarośnięta młodymi drzewkami i krzakami. Bardzo duża ilość przewróconych i połamanych macew.	
		Autorzy: Andrzej Białkowski, Alicja Woźniak Projekt: „Przestrzeń końca czasu. Cmentarze żydowskie na Huculszczyźnie” (2017)		


Karta obiektu 71/2/2017	Miejscowość: Peczeniżyn (obwód iwanofrankowski, Ukraina)			
Zdjęcie obiektu	Rodzaj obiektu	Materiał z jakiego został wykonany	Inskrypcja (tekst)	Inskrypcja (symbolika)
	macewa	piaskowiec	przód: widoczna, mało czytelna tył: brak	widoczna, mało czytelna [świecznik]
	Wskazania GPS		wymiary w cm (wysokość, szerokość, grubość)	
	N 48°30.586' E 024°53.079'		141x55x10	
	Stan zachowania, uwagi		Krótka charakterystyka cmentarza	
	dostateczny [macewa przewrócona, lewa część częściowo znajduje się w ziemi; widoczne przebarwienia piaskowca; płyta porośnięta mchem i porostami]		Cmentarz ulokowany w obrębie miejscowości Peczeniżyn. Usytuowany jest na pagórku. Dotarcie do wielu obiektów jest bardzo utrudnione - znacząca część cmentarza jest zarośnięta młodymi drzewkami i krzakami. Bardzo duża ilość przewróconych i połamanych macew.	
		Autorzy: Andrzej Białkowski, Alicja Woźniak Projekt: „Przestrzeń końca czasu. Cmentarze żydowskie na Huculszczyźnie” (2017)		


Karta obiektu 72/2/2017	Miejscowość: Peczeniżyn (obwód iwanofrankowski, Ukraina)			
Zdjęcie obiektu	Rodzaj obiektu	Materiał z jakiego został wykonany	Inskrypcja (tekst)	Inskrypcja (symbolika)
	macewa	piaskowiec	przód: widoczna, mało czytelna tył: brak	widoczna, mało czytelna [świecznik]
	Wskazania GPS		wymiary w cm (wysokość, szerokość, grubość)	
	N 48°30.586' E 024°53.080'		137x57x17	
	Stan zachowania, uwagi		Krótka charakterystyka cmentarza	
	dostateczny [macewa przewrócona; lewa krawędź i dolna część płyty znajdują się częściowo w ziemi; widoczne przebarwienia piaskowca; płyta porośnięta mchem i porostami]		Cmentarz ulokowany w obrębie miejscowości Peczeniżyn. Usytuowany jest na pagórku. Dotarcie do wielu obiektów jest bardzo utrudnione - znacząca część cmentarza jest zarośnięta młodymi drzewkami i krzakami. Bardzo duża ilość przewróconych i połamanych macew.	
		Autorzy: Andrzej Białkowski, Alicja Woźniak Projekt: „Przestrzeń końca czasu. Cmentarze żydowskie na Huculszczyźnie” (2017)		


Karta obiektu 73/2/2017		Miejscowość: Peczeniżyn (obwód iwanofrankowski, Ukraina)			
Wskazania GPS	wymiary w cm (wysokość, szerokość, grubość)	Rodzaj obiektu	Materiał z jakiego został wykonany	Inskrypcja (tekst)	Inskrypcja (symbolika)
N 48°30.586' E 024°53.081'	174x60x14	macewa	piaskowiec	przód: częściowo widoczna nieczytelna tył: brak	widoczna, czytelna [świecznik, dłonie]
Stan zachowania, uwagi	Krótką charakterystyka cmentarza	Zdjęcie obiektu			
niedostateczny [płyta znacząco przechylona do przodu; widoczna erozja i przebarwienia piaskowca; płyta porośnięta porostami]	Cmentarz ulokowany w obrębie miejscowości Peczeniżyn. Usytuowany jest na pagórku. Dotarcie do wielu obiektów jest bardzo utrudnione - znacząca część cmentarza jest zarośnięta młodymi drzewkami i krzakami. Bardzo duża ilość przewróconych i połamanych macew.				
Autorzy: Andrzej Białkowski, Alicja Woźniak Projekt: „Przestrzeń końca czasu. Cmentarze żydowskie na Huculszczyźnie” (2017)					


Karta obiektu 74/2/2017	Miejscowość: Peczeniżyn (obwód iwanofrankowski, Ukraina)			
Zdjęcie obiektu	Rodzaj obiektu	Materiał z jakiego został wykonany	Inskrypcja (tekst)	Inskrypcja (symbolika)
	macewa	piaskowiec	przód: widoczna, czytelny, zachowany fragment tył: brak	widoczna, czytelna [ornament roślinny]
	Wskazania GPS		wymiary w cm (wysokość, szerokość, grubość)	
	N 48°30.587' E 024°53.079'		133x52x10	
	Stan zachowania, uwagi		Krótka charakterystyka cmentarza	
	niedostateczny [macewa przewrócona i przełamana (brak dolnego fragmentu); płyta porośnięta mchem i porostami]		Cmentarz ulokowany w obrębie miejscowości Peczeniżyn. Usytuowany jest na pagórku. Dotarcie do wielu obiektów jest bardzo utrudnione - znacząca część cmentarza jest zarośnięta młodymi drzewkami i krzakami. Bardzo duża ilość przewróconych i połamanych macew.	
		Autorzy: Andrzej Białkowski, Alicja Woźniak Projekt: „Przestrzeń końca czasu. Cmentarze żydowskie na Huculszczyźnie” (2017)		


Karta obiektu 75/2/2017	Miejscowość: Peczeniżyn (obwód iwanofrankowski, Ukraina)			
Zdjęcie obiektu	Rodzaj obiektu	Materiał z jakiego został wykonany	Inskrypcja (tekst)	Inskrypcja (symbolika)
	macewa	piaskowiec	przód: widoczna, czytelna tył: brak	widoczna, czytelna [dłonie, świecznik, orły]
	Wskazania GPS		wymiary w cm (wysokość, szerokość, grubość)	
	N 48°30.587' E 024°53.077'		179x55x16	
	Stan zachowania, uwagi		Krótką charakterystyka cmentarza	
	dostateczny [macewa stoi pionowo; płyta porośnięta porostami; widoczne przebarwienia piaskowca]		Cmentarz ulokowany w obrębie miejscowości Peczeniżyn. Usytuowany jest na pagórku. Dotarcie do wielu obiektów jest bardzo utrudnione - znacząca część cmentarza jest zarośnięta młodymi drzewkami i krzakami. Bardzo duża ilość przewróconych i połamanych macew.	
		Autorzy: Andrzej Białkowski, Alicja Woźniak Projekt: „Przestrzeń końca czasu. Cmentarze żydowskie na Huculszczyźnie” (2017)		


Karta obiektu 76/2/2017	Miejscowość: Peczeniżyn (obwód iwanofrankowski, Ukraina)			
Zdjęcie obiektu	Rodzaj obiektu	Materiał z jakiego został wykonany	Inskrypcja (tekst)	Inskrypcja (symbolika)
	macewa	piaskowiec	przód: widoczna, czytelna tył: brak	widoczna, czytelna [świecznik, dłonie]
	Wskazania GPS		wymiary w cm (wysokość, szerokość, grubość)	
	N 48°30.587' E 024°53.076'		114x52x14	
	Stan zachowania, uwagi		Krótka charakterystyka cmentarza	
	dostateczny [macewa odchylona do tyłu; widoczne przebarwienia piaskowca; płyta porośnięta porostami]		Cmentarz ulokowany w obrębie miejscowości Peczeniżyn. Usytuowany jest na pagórku. Dotarcie do wielu obiektów jest bardzo utrudnione - znacząca część cmentarza jest zarośnięta młodymi drzewkami i krzakami. Bardzo duża ilość przewróconych i połamanych macew.	
		Autorzy: Andrzej Białkowski, Alicja Woźniak Projekt: „Przestrzeń końca czasu. Cmentarze żydowskie na Huculszczyźnie” (2017)		


Karta obiektu 77/2/2017	Miejscowość: Peczeniżyn (obwód iwanofrankowski, Ukraina)			
Zdjęcie obiektu	Rodzaj obiektu	Materiał z jakiego został wykonany	Inskrypcja (tekst)	Inskrypcja (symbolika)
	macewa	piaskowiec	przód: widoczna, czytelna tył: brak	widoczna, czytelna [świecznik]
	Wskazania GPS		wymiary w cm (wysokość, szerokość, grubość)	
	N 48°30.587' E 024°53.076'		112x63x11	
	Stan zachowania, uwagi		Krótka charakterystyka cmentarza	
dostateczny [macewa przewrócona; dolny fragment znajduje się w ziemi; widoczne przebarwienia piaskowca; płyta porośnięta mchem i porostami]		Cmentarz ulokowany w obrębie miejscowości Peczeniżyn. Usytuowany jest na pagórku. Dotarcie do wielu obiektów jest bardzo utrudnione - znacząca część cmentarza jest zarośnięta młodymi drzewkami i krzakami. Bardzo duża ilość przewróconych i połamanych macew.		
		Autorzy: Andrzej Białkowski, Alicja Woźniak Projekt: „Przestrzeń końca czasu. Cmentarze żydowskie na Huculszczyźnie” (2017)		


Karta obiektu 78/2/2017	Miejscowość: Peczeniżyn (obwód iwanofrankowski, Ukraina)			
Zdjęcie obiektu	Rodzaj obiektu	Materiał z jakiego został wykonany	Inskrypcja (tekst)	Inskrypcja (symbolika)
	macewa	piaskowiec	przód: widoczna, czytelna tył: brak	widoczna, mało czytelna [świecznik]
	Wskazania GPS		wymiary w cm (wysokość, szerokość, grubość)	
	N 48°30.588' E 024°53.075'		115x51x14	
	Stan zachowania, uwagi		Krótka charakterystyka cmentarza	
	dostateczny [macewa przewrócona; dolna i prawa część znajdują się w ziemi; widoczne przebarwienia piaskowca; płyta porośnięta porostami i mchem]		Cmentarz ulokowany w obrębie miejscowości Peczeniżyn. Usytuowany jest na pagórku. Dotarcie do wielu obiektów jest bardzo utrudnione - znacząca część cmentarza jest zarośnięta młodymi drzewkami i krzakami. Bardzo duża ilość przewróconych i połamanych macew.	
		Autorzy: Andrzej Białkowski, Alicja Woźniak Projekt: „Przestrzeń końca czasu. Cmentarze żydowskie na Huculszczyźnie” (2017)		


Karta obiektu 79/2/2017		Miejscowość: Peczeniżyn (obwód iwanofrankowski, Ukraina)			
Wskazania GPS	wymiary w cm (wysokość, szerokość, grubość)	Rodzaj obiektu	Materiał z jakiego został wykonany	Inskrypcja (tekst)	Inskrypcja (symbolika)
N 48°30.590' E 024°53.072'	159x61x15	macewa	piaskowiec	przód: widoczna, czytelna tył: brak	widoczna, czytelna [świecznik, dłonie]
Stan zachowania, uwagi	Krótką charakterystyka cmentarza	Zdjęcie obiektu			
dostateczny [macewa mocna przechylona na lewą stronę; widoczne przebarwienia piaskowca; płyta porośnięta porostami i mchem]	Cmentarz ulokowany w obrębie miejscowości Peczeniżyn. Usytuowany jest na pagórku. Dotarcie do wielu obiektów jest bardzo utrudnione - znacząca część cmentarza jest zarośnięta młodymi drzewkami i krzakami. Bardzo duża ilość przewróconych i połamanych macew.				
Autorzy: Andrzej Białkowski, Alicja Woźniak Projekt: „Przestrzeń końca czasu. Cmentarze żydowskie na Huculszczyźnie” (2017)					


Karta obiektu 80/2/2017		Miejscowość: Peczeniżyn (obwód iwanofrankowski, Ukraina)			
Wskazania GPS	wymiary w cm (wysokość, szerokość, grubość)	Rodzaj obiektu	Materiał z jakiego został wykonany	Inskrypcja (tekst)	Inskrypcja (symbolika)
N 48°30.590' E 024°53.072'	159x61x15	macewa	piaskowiec	przód: widoczna, czytelna tył: brak	widoczna, czytelna [świecznik, dłonie]
Stan zachowania, uwagi	Krótką charakterystyka cmentarza	Zdjęcie obiektu			
dostateczny [macewa znacząco przechylona na lewą stronę; widoczna erozja i przebarwienia piaskowca; płyta porośnięta porostami]	Cmentarz ulokowany w obrębie miejscowości Peczeniżyn. Usytuowany jest na pagórku. Dotarcie do wielu obiektów jest bardzo utrudnione - znacząca część cmentarza jest zarośnięta młodymi drzewkami i krzakami. Bardzo duża ilość przewróconych i połamanych macew.				
Autorzy: Andrzej Białkowski, Alicja Woźniak Projekt: „Przestrzeń końca czasu. Cmentarze żydowskie na Huculszczyźnie” (2017)					


Karta obiektu 81/2/2017	Miejscowość: Peczeniżyn (obwód iwanofrankowski, Ukraina)			
Zdjęcie obiektu	Rodzaj obiektu	Materiał z jakiego został wykonany	Inskrypcja (tekst)	Inskrypcja (symbolika)
	macewa	piaskowiec	przód: widoczna, mało czytelny zachowany fragment tył: brak	widoczna, mało czytelna [dłonie, świecznik]
	Wskazania GPS		wymiary w cm (wysokość, szerokość, grubość)	
	N 48°30.590' E 024°53.070'		113x56x11	
	Stan zachowania, uwagi		Krótka charakterystyka cmentarza	
	dostateczny [płyta mocno odchylona do tyłu, na prawą stronę; w górnej części, na prawej krawędzi widoczne ubytki; zauważalne przebarwienia na piaskowcu; macewa porośnięta porostami]		Cmentarz ulokowany w obrębie miejscowości Peczeniżyn. Usytuowany jest na pagórku. Dotarcie do wielu obiektów jest bardzo utrudnione - znacząca część cmentarza jest zarośnięta młodymi drzewkami i krzakami. Bardzo duża ilość przewróconych i połamanych macew.	
		Autorzy: Andrzej Białkowski, Alicja Woźniak Projekt: „Przestrzeń końca czasu. Cmentarze żydowskie na Huculszczyźnie” (2017)		


Karta obiektu 82/2/2017		Miejscowość: Peczeniżyn (obwód iwanofrankowski, Ukraina)			
Wskazania GPS	wymiary w cm (wysokość, szerokość, grubość)	Rodzaj obiektu	Materiał z jakiego został wykonany	Inskrypcja (tekst)	Inskrypcja (symbolika)
N 48°30.591' E 024°53.070'	98x54x11	macewa	piaskowiec	przód: widoczna, mało czytelny zachowany fragment tył: brak	widoczna, mało czytelna [dłonie, świecznik]
Stan zachowania, uwagi	Krótką charakterystyka cmentarza	Zdjęcie obiektu			
niedostateczny [płyta przełamana, przewrócona, zachowana jedynie górna część]	Cmentarz ulokowany w obrębie miejscowości Peczeniżyn. Usytuowany jest na pagórku. Dotarcie do wielu obiektów jest bardzo utrudnione - znacząca część cmentarza jest zarośnięta młodymi drzewkami i krzakami. Bardzo duża ilość przewróconych i połamanych macew.				
Autorzy: Andrzej Białkowski, Alicja Woźniak Projekt: „Przestrzeń końca czasu. Cmentarze żydowskie na Huculszczyźnie” (2017)					


Karta obiektu 83/2/2017		Miejscowość: Peczeniżyn (obwód iwanofrankowski, Ukraina)			
Wskazania GPS	wymiary w cm (wysokość, szerokość, grubość)	Rodzaj obiektu	Materiał z jakiego został wykonany	Inskrypcja (tekst)	Inskrypcja (symbolika)
N 48°30.591' E 024°53.072'	132x58x17	macewa	piaskowiec	przód: brak tył: brak	widoczna, czytelna [dłonie, świecznik]
Stan zachowania, uwagi	Krótką charakterystyka cmentarza	Zdjęcie obiektu			
niedostateczny [płyta przełamana, przewrócona, zachowana jedynie górna część; widoczna erozja i przebarwienia piaskowca]	Cmentarz ulokowany w obrębie miejscowości Peczeniżyn. Usytuowany jest na pagórku. Dotarcie do wielu obiektów jest bardzo utrudnione - znacząca część cmentarza jest zarośnięta młodymi drzewkami i krzakami. Bardzo duża ilość przewróconych i połamanych macew.				
Autorzy: Andrzej Białkowski, Alicja Woźniak Projekt: „Przestrzeń końca czasu. Cmentarze żydowskie na Huculszczyźnie” (2017)					


Karta obiektu 84/2/2017	Miejscowość: Peczeniżyn (obwód iwanofrankowski, Ukraina)			
Zdjęcie obiektu	Rodzaj obiektu	Materiał z jakiego został wykonany	Inskrypcja (tekst)	Inskrypcja (symbolika)
	macewa	piaskowiec	przód: widoczna, czytelna tył: brak	widoczna, czytelna [świecznik, dłonie]
	Wskazania GPS		wymiary w cm (wysokość, szerokość, grubość)	
	N 48°30.591' E 024°53.070'		140x51x18	
	Stan zachowania, uwagi		Krótka charakterystyka cmentarza	
	dostateczny [płyta mocno przechylona na lewą stronę; widoczne przebarwienia piaskowca; płyta porośnięta porostami]		Cmentarz ulokowany w obrębie miejscowości Peczeniżyn. Usytuowany jest na pagórku. Dotarcie do wielu obiektów jest bardzo utrudnione - znacząca część cmentarza jest zarośnięta młodymi drzewkami i krzakami. Bardzo duża ilość przewróconych i połamanych macew.	
		Autorzy: Andrzej Białkowski, Alicja Woźniak Projekt: „Przestrzeń końca czasu. Cmentarze żydowskie na Huculszczyźnie” (2017)		


Karta obiektu 85/2/2017		Miejscowość: Peczeniżyn (obwód iwanofrankowski, Ukraina)			
Wskazania GPS	wymiary w cm (wysokość, szerokość, grubość)	Rodzaj obiektu	Materiał z jakiego został wykonany	Inskrypcja (tekst)	Inskrypcja (symbolika)
N 48°30.591' E 024°53.069'	90x56x8	macewa	piaskowiec	przód: widoczna, czytelny fragment tył: brak	widoczna, słabo czytelna [świecznik, dłonie]
Stan zachowania, uwagi	Krótką charakterystyka cmentarza	Zdjęcie obiektu			
dostateczny [płyta mocno przechylona do przodu, wkopana do ok. połowy swojej wysokości w ziemi; widoczne przebarwienia piaskowca; płyta porośnięta porostami]	Cmentarz ulokowany w obrębie miejscowości Peczeniżyn. Usytuowany jest na pagórku. Dotarcie do wielu obiektów jest bardzo utrudnione - znacząca część cmentarza jest zarośnięta młodymi drzewkami i krzakami. Bardzo duża ilość przewróconych i połamanych macew.				
Autorzy: Andrzej Białkowski, Alicja Woźniak Projekt: „Przestrzeń końca czasu. Cmentarze żydowskie na Huculszczyźnie” (2017)					


Karta obiektu 86/2/2017	Miejscowość: Peczeniżyn (obwód iwanofrankowski, Ukraina)			
Zdjęcie obiektu	Rodzaj obiektu	Materiał z jakiego został wykonany	Inskrypcja (tekst)	Inskrypcja (symbolika)
	macewa	piaskowiec	przód: widoczna, czytelna tył: brak	widoczna, słabo czytelna [ornament roślinny, dłonie]
	Wskazania GPS		wymiary w cm (wysokość, szerokość, grubość)	
	N 48°30.589' E 024°53.069'		113x51x13	
	Stan zachowania, uwagi		Krótka charakterystyka cmentarza	
	dostateczny [płyta odchylona do tyłu; widoczne przebarwienia piaskowca; płyta porośnięta porostami]		Cmentarz ulokowany w obrębie miejscowości Peczeniżyn. Usytuowany jest na pagórku. Dotarcie do wielu obiektów jest bardzo utrudnione - znacząca część cmentarza jest zarośnięta młodymi drzewkami i krzakami. Bardzo duża ilość przewróconych i połamanych macew.	
		Autorzy: Andrzej Białkowski, Alicja Woźniak Projekt: „Przestrzeń końca czasu. Cmentarze żydowskie na Huculszczyźnie” (2017)		


Karta obiektu 87/2/2017		Miejscowość: Peczeniżyn (obwód iwanofrankowski, Ukraina)			
Wskazania GPS	wymiary w cm (wysokość, szerokość, grubość)	Rodzaj obiektu	Materiał z jakiego został wykonany	Inskrypcja (tekst)	Inskrypcja (symbolika)
N 48°30.589' E 024°53.069'	154x62x8	macewa	piaskowiec	przód: widoczna, mało czytelna tył: brak	widoczna, czytelna [dłonie, świecznik]
Stan zachowania, uwagi	Krótką charakterystyka cmentarza	Zdjęcie obiektu			
dostateczny [macewa znacząco przechylona na lewą stronę; widoczne przebarwienia piaskowca; płyta porośnięta porostami i mchem]	Cmentarz ulokowany w obrębie miejscowości Peczeniżyn. Usytuowany jest na pagórku. Dotarcie do wielu obiektów jest bardzo utrudnione - znacząca część cmentarza jest zarośnięta młodymi drzewkami i krzakami. Bardzo duża ilość przewróconych i połamanych macew.				
Autorzy: Andrzej Białkowski, Alicja Woźniak Projekt: „Przestrzeń końca czasu. Cmentarze żydowskie na Huculszczyźnie” (2017)					


Karta obiektu 88/2/2017	Miejscowość: Peczeniżyn (obwód iwanofrankowski, Ukraina)			
Zdjęcie obiektu	Rodzaj obiektu	Materiał z jakiego został wykonany	Inskrypcja (tekst)	Inskrypcja (symbolika)
	macewa	piaskowiec	przód: widoczna, czytelny fragment tył: brak	widoczna, czytelna [świecznik, dłonie]
	Wskazania GPS		wymiary w cm (wysokość, szerokość, grubość)	
	N 48°30.589' E 024°53.070'		117x60x8	
	Stan zachowania, uwagi		Krótka charakterystyka cmentarza	
	dostateczny [płyta przewrócona, dolna część znajduje się pod ziemią]		Cmentarz ulokowany w obrębie miejscowości Peczeniżyn. Usytuowany jest na pagórku. Dotarcie do wielu obiektów jest bardzo utrudnione - znacząca część cmentarza jest zarośnięta młodymi drzewkami i krzakami. Bardzo duża ilość przewróconych i połamanych macew.	
		Autorzy: Andrzej Białkowski, Alicja Woźniak Projekt: „Przestrzeń końca czasu. Cmentarze żydowskie na Huculszczyźnie” (2017)		


Karta obiektu 89/2/2017		Miejscowość: Peczeniżyn (obwód iwanofrankowski, Ukraina)			
Wskazania GPS	wymiary w cm (wysokość, szerokość, grubość)	Rodzaj obiektu	Materiał z jakiego został wykonany	Inskrypcja (tekst)	Inskrypcja (symbolika)
N 48°30.588' E 024°53.072'	129552x12	macewa	piaskowiec	przód: widoczna, czytelna tył: brak	widoczna, czytelna [świecznik, dłonie]
Stan zachowania, uwagi	Krótką charakterystyka cmentarza	Zdjęcie obiektu			
dostateczny [płyta przewrócona; dolna część znajduje się w ziemi; widoczne przebarwienia piaskowca; płyta porośnięta porostami]	Cmentarz ulokowany w obrębie miejscowości Peczeniżyn. Usytuowany jest na pagórku. Dotarcie do wielu obiektów jest bardzo utrudnione - znacząca część cmentarza jest zarośnięta młodymi drzewkami i krzakami. Bardzo duża ilość przewróconych i połamanych macew.				
Autorzy: Andrzej Białkowski, Alicja Woźniak Projekt: „Przestrzeń końca czasu. Cmentarze żydowskie na Huculszczyźnie” (2017)					


Karta obiektu 90/2/2017	Miejscowość: Peczeniżyn (obwód iwanofrankowski, Ukraina)			
Zdjęcie obiektu	Rodzaj obiektu	Materiał z jakiego został wykonany	Inskrypcja (tekst)	Inskrypcja (symbolika)
	macewa	piaskowiec	przód: widoczna, czytelna tył: brak	widoczna, mało czytelna [świecznik]
	Wskazania GPS		wymiary w cm (wysokość, szerokość, grubość)	
	N 48°30.587' E 024°53.074'		147x60x12	
	Stan zachowania, uwagi		Krótka charakterystyka cmentarza	
	dostateczny [płyta mocno odchylona do tyłu, na prawą stronę; widoczne przebarwienia piaskowca; płyta porośnięta porostami]		Cmentarz ulokowany w obrębie miejscowości Peczeniżyn. Usytuowany jest na pagórku. Dotarcie do wielu obiektów jest bardzo utrudnione - znacząca część cmentarza jest zarośnięta młodymi drzewkami i krzakami. Bardzo duża ilość przewróconych i połamanych macew.	
		Autorzy: Andrzej Białkowski, Alicja Woźniak Projekt: „Przestrzeń końca czasu. Cmentarze żydowskie na Huculszczyźnie” (2017)		


Karta obiektu 91/2/2017	Miejscowość: Peczeniżyn (obwód iwanofrankowski, Ukraina)			
Zdjęcie obiektu	Rodzaj obiektu	Materiał z jakiego został wykonany	Inskrypcja (tekst)	Inskrypcja (symbolika)
	macewa	piaskowiec	przód: widoczna, czytelna tył: brak	widoczna, czytelna [świecznik, dłonie]
	Wskazania GPS		wymiary w cm (wysokość, szerokość, grubość)	
	N 48°30.586' E 024°53.074'		135x53x13	
	Stan zachowania, uwagi		Krótka charakterystyka cmentarza	
	dostateczny [macewa znacząco odchylona do tyłu, na prawą stronę, widoczny ubytek w dolnej, lewej części płyty; widoczne przebarwienia piaskowca; płyta porośnięta porostami i mchem]		Cmentarz ulokowany w obrębie miejscowości Peczeniżyn. Usytuowany jest na pagórku. Dotarcie do wielu obiektów jest bardzo utrudnione - znacząca część cmentarza jest zarośnięta młodymi drzewkami i krzakami. Bardzo duża ilość przewróconych i połamanych macew.	
		Autorzy: Andrzej Białkowski, Alicja Woźniak Projekt: „Przestrzeń końca czasu. Cmentarze żydowskie na Huculszczyźnie” (2017)		


Karta obiektu 92/2/2017	Miejscowość: Peczenizyn (obwód iwanofrankowski, Ukraina)			
Zdjęcie obiektu	Rodzaj obiektu	Materiał z jakiego został wykonany	Inskrypcja (tekst)	Inskrypcja (symbolika)
	macewa	piaskowiec	przód: widoczna, czytelna tył: brak	widoczna, czytelna [świecznik]
	Wskazania GPS		wymiary w cm (wysokość, szerokość, grubość)	
	N 48°30.586' E 024°53.075'		113x54x19	
	Stan zachowania, uwagi		Krótka charakterystyka cmentarza	
	dostateczny [macewa mocno odchylna do tyłu; dolna część znajduje się w ziemi; płyta pokryta porostami i mchem]		Cmentarz ulokowany w obrębie miejscowości Peczenizyn. Usytuowany jest na pagórku. Dotarcie do wielu obiektów jest bardzo utrudnione - znacząca część cmentarza jest zarośnięta młodymi drzewkami i krzakami. Bardzo duża ilość przewróconych i połamanych macew.	
		Autorzy: Andrzej Białkowski, Alicja Woźniak Projekt: „Przestrzeń końca czasu. Cmentarze żydowskie na Huculszczyźnie” (2017)		


Karta obiektu 93/2/2017	Miejscowość: Peczenizyn (obwód iwanofrankowski, Ukraina)			
Zdjęcie obiektu	Rodzaj obiektu	Materiał z jakiego został wykonany	Inskrypcja (tekst)	Inskrypcja (symbolika)
	macewa	piaskowiec	przód: widoczna, mało czytelna tył: brak	widoczna, mało czytelna [świecznik]
	Wskazania GPS		wymiary w cm (wysokość, szerokość, grubość)	
	N 48°30.586' E 024°53.075'		118x56x13	
	Stan zachowania, uwagi		Krótka charakterystyka cmentarza	
	dostateczny [macewa znacząco odchylona do tyłu; widoczne przebarwienia piaskowca; płyta pokryta mchem]		Cmentarz ulokowany w obrębie miejscowości Peczenizyn. Usytuowany jest na pagórku. Dotarcie do wielu obiektów jest bardzo utrudnione - znacząca część cmentarza jest zarośnięta młodymi drzewkami i krzakami. Bardzo duża ilość przewróconych i połamanych macew.	
		Autorzy: Andrzej Białkowski, Alicja Woźniak Projekt: „Przestrzeń końca czasu. Cmentarze żydowskie na Huculszczyźnie” (2017)		


Karta obiektu 94/2/2017	Miejscowość: Peczeniżyn (obwód iwanofrankowski, Ukraina)			
Zdjęcie obiektu	Rodzaj obiektu	Materiał z jakiego został wykonany	Inskrypcja (tekst)	Inskrypcja (symbolika)
	postument	piaskowiec	przód: widoczna, czytelna (al. łaciński): ZWAIGO CHAŃCIA WASSERNANOWA, ZM. 12.MAJA.1928., W. 56. ROKU ŻYCIA. tył: brak	brak
	Wskazania GPS		wymiary w cm (wysokość, szerokość, grubość)	
	N 48°30.585' E 024°53.075'		147x70x58	
	Stan zachowania, uwagi		Krótka charakterystyka cmentarza	
	dostateczny [postument porośnięty porostami; widoczne przebarwienia piaskowca]		Cmentarz ulokowany w obrębie miejscowości Peczeniżyn. Usytuowany jest na pagórku. Dotarcie do wielu obiektów jest bardzo utrudnione - znacząca część cmentarza jest zarośnięta młodymi drzewkami i krzakami. Bardzo duża ilość przewróconych i połamanych macew.	
		Autorzy: Andrzej Białkowski, Alicja Woźniak Projekt: „Przestrzeń końca czasu. Cmentarze żydowskie na Huculszczyźnie” (2017)		


Karta obiektu 95/2/2017	Miejscowość: Peczenizyn (obwód iwanofrankowski, Ukraina)			
Zdjęcie obiektu	Rodzaj obiektu	Materiał z jakiego został wykonany	Inskrypcja (tekst)	Inskrypcja (symbolika)
	macewa	piaskowiec	przód: widoczna, czytelna [w dolnej części inskrypcja w al. łacińskim: M ZWEIG GEST. 9/1, 1934] tył: brak	widoczna, czytelna [świecznik]
	Wskazania GPS		wymiary w cm (wysokość, szerokość, grubość)	
	N 48°30.586' E 024°53.076'		145x58x16	
	Stan zachowania, uwagi		Krótka charakterystyka cmentarza	
	dostateczny [płyta umocowana na zachowanym, wystającym z ziemi postumencie; widoczne przebarwienia piaskowca; płyta porośnięta porostami]		Cmentarz ulokowany w obrębie miejscowości Peczenizyn. Usytuowany jest na pagórku. Dotarcie do wielu obiektów jest bardzo utrudnione - znacząca część cmentarza jest zarośnięta młodymi drzewkami i krzakami. Bardzo duża ilość przewróconych i połamanych macew.	
		Autorzy: Andrzej Białkowski, Alicja Woźniak Projekt: „Przestrzeń końca czasu. Cmentarze żydowskie na Huculszczyźnie” (2017)		


Karta obiektu 96/2/2017	Miejscowość: Peczeniżyn (obwód iwanofrankowski, Ukraina)			
Zdjęcie obiektu	Rodzaj obiektu	Materiał z jakiego został wykonany	Inskrypcja (tekst)	Inskrypcja (symbolika)
	macewa	piaskowiec	przód: widoczna, mało czytelna tył: brak	widoczna, mało czytelna [świecznik, dłonie]
	Wskazania GPS		wymiary w cm (wysokość, szerokość, grubość)	
	N 48°30.585' E 024°53.078'		138x69x15	
	Stan zachowania, uwagi		Krótka charakterystyka cmentarza	
	dostateczny [mocno odchylona do tyłu, na lewą stronę; widoczne przebarwienia piaskowca; płyta porośnięta porostami i mchem]		Cmentarz ulokowany w obrębie miejscowości Peczeniżyn. Usytuowany jest na pagórku. Dotarcie do wielu obiektów jest bardzo utrudnione - znacząca część cmentarza jest zarośnięta młodymi drzewkami i krzakami. Bardzo duża ilość przewróconych i połamanych macew.	
		Autorzy: Andrzej Białkowski, Alicja Woźniak Projekt: „Przestrzeń końca czasu. Cmentarze żydowskie na Huculszczyźnie” (2017)		


Karta obiektu 97/2/2017	Miejscowość: Peczeniżyn (obwód iwanofrankowski, Ukraina)			
Zdjęcie obiektu	Rodzaj obiektu	Materiał z jakiego został wykonany	Inskrypcja (tekst)	Inskrypcja (symbolika)
	macewa	piaskowiec	przód: widoczna, czytelna tył: brak	widoczna, czytelna [dłonie, świecznik, orły]
	Wskazania GPS		wymiary w cm (wysokość, szerokość, grubość)	
	N 48°30.585' E 024°53.078'		166x58x14	
	Stan zachowania, uwagi		Krótka charakterystyka cmentarza	
	dostateczny [górną część obramowania pokryta porostami; widoczne przebarwienia piaskowca]		Cmentarz ulokowany w obrębie miejscowości Peczeniżyn. Usytuowany jest na pagórku. Dotarcie do wielu obiektów jest bardzo utrudnione - znacząca część cmentarza jest zarośnięta młodymi drzewkami i krzakami. Bardzo duża ilość przewróconych i połamanych macew.	
		Autorzy: Andrzej Białkowski, Alicja Woźniak Projekt: „Przestrzeń końca czasu. Cmentarze żydowskie na Huculszczyźnie” (2017)		


Karta obiektu 98/2/2017	Miejscowość: Peczeniżyn (obwód iwanofrankowski, Ukraina)			
Zdjęcie obiektu	Rodzaj obiektu	Materiał z jakiego został wykonany	Inskrypcja (tekst)	Inskrypcja (symbolika)
	macewa	piaskowiec	przód: widoczna, słabo czytelna tył: brak	widoczna, czytelna [świecznik]
	Wskazania GPS		wymiary w cm (wysokość, szerokość, grubość)	
	N 48°30.584' E 024°53.078'		119x56x11	
	Stan zachowania, uwagi		Krótka charakterystyka cmentarza	
	dostateczny [płyta przewrócona; dolna część znajduje się pod ziemią, macewa porośnięta mchem]		Cmentarz ulokowany w obrębie miejscowości Peczeniżyn. Usytuowany jest na pagórku. Dotarcie do wielu obiektów jest bardzo utrudnione - znacząca część cmentarza jest zarośnięta młodymi drzewkami i krzakami. Bardzo duża ilość przewróconych i połamanych macew.	
		Autorzy: Andrzej Białkowski, Alicja Woźniak Projekt: „Przestrzeń końca czasu. Cmentarze żydowskie na Huculszczyźnie” (2017)		


Karta obiektu 99/2/2017		Miejscowość: Peczeniżyn (obwód iwanofrankowski, Ukraina)			
Wskazania GPS	wymiary w cm (wysokość, szerokość, grubość)	Rodzaj obiektu	Materiał z jakiego został wykonany	Inskrypcja (tekst)	Inskrypcja (symbolika)
N 48°30.583' E 024°53.080'	158x60x14	macewa	piaskowiec	przód: widoczna, czytelna tył: brak	widoczna, mało czytelna [dłonie, świecznik, orły]
Stan zachowania, uwagi	Krótką charakterystyka cmentarza	Zdjęcie obiektu			
dostateczny [macewa znacząco przechylona na prawą stronę; widoczne przebarwienia piaskowca; płyta pokryta porostami i mchem]	Cmentarz ulokowany w obrębie miejscowości Peczeniżyn. Usytuowany jest na pagórku. Dotarcie do wielu obiektów jest bardzo utrudnione - znacząca część cmentarza jest zarośnięta młodymi drzewkami i krzakami. Bardzo duża ilość przewróconych i połamanych macew.				
Autorzy: Andrzej Białkowski, Alicja Woźniak Projekt: „Przestrzeń końca czasu. Cmentarze żydowskie na Huculszczyźnie” (2017)					


Karta obiektu 100/2/2017	Miejscowość: Peczeniżyn (obwód iwanofrankowski, Ukraina)			
Zdjęcie obiektu	Rodzaj obiektu	Materiał z jakiego został wykonany	Inskrypcja (tekst)	Inskrypcja (symbolika)
	macewa	piaskowiec	przód: widoczna, mało czytelna tył: brak	widoczna, mało czytelna [dłonie, świecznik]
	Wskazania GPS		wymiary w cm (wysokość, szerokość, grubość)	
	N 48°30.583' E 024°53.080'		117x53x13	
	Stan zachowania, uwagi		Krótką charakterystyka cmentarza	
	dostateczny [macewa lekko przechylona na prawa stronę; widoczna erozja i przebarwienia piaskowca; płyta porośnięta porostami]		Cmentarz ulokowany w obrębie miejscowości Peczeniżyn. Usytuowany jest na pagórku. Dotarcie do wielu obiektów jest bardzo utrudnione - znacząca część cmentarza jest zarośnięta młodymi drzewkami i krzakami. Bardzo duża ilość przewróconych i połamanych macew.	
		Autorzy: Andrzej Białkowski, Alicja Woźniak Projekt: „Przestrzeń końca czasu. Cmentarze żydowskie na Huculszczyźnie” (2017)		


Karta obiektu 101/2/2017	Miejscowość: Peczeniżyn (obwód iwanofrankowski, Ukraina)			
Zdjęcie obiektu	Rodzaj obiektu	Materiał z jakiego został wykonany	Inskrypcja (tekst)	Inskrypcja (symbolika)
	macewa	piaskowiec	przód: widoczna, czytelna; [w dolnej części inskrypcja w al. łacińskim:(...)NENDEL REICHNER, GEST. 4.8.1936] tył: brak	widoczna, czytelna [dłonie, świecznik]
	Wskazania GPS		wymiary w cm (wysokość, szerokość, grubość)	
	N 48°30.582' E 024°53.082'		120x57x15	
	Stan zachowania, uwagi		Krótka charakterystyka cmentarza	
	dostateczny [macewa lekko przechylona na lewą stronę, widoczne odbarwienia na piaskowcu; płyta porośnięta porostami]		Cmentarz ulokowany w obrębie miejscowości Peczeniżyn. Usytuowany jest na pagórku. Dotarcie do wielu obiektów jest bardzo utrudnione - znacząca część cmentarza jest zarośnięta młodymi drzewkami i krzakami. Bardzo duża ilość przewróconych i połamanych macew.	
		Autorzy: Andrzej Białkowski, Alicja Woźniak Projekt: „Przestrzeń końca czasu. Cmentarze żydowskie na Huculszczyźnie” (2017)		


Karta obiektu 102/2/2017	Miejscowość: Peczeniżyn (obwód iwanofrankowski, Ukraina)			
Zdjęcie obiektu	Rodzaj obiektu	Materiał z jakiego został wykonany	Inskrypcja (tekst)	Inskrypcja (symbolika)
	macewa	piaskowiec	przód: widoczna, mało czytelna [w dolnej części inskrypcja w al. łacińskim: ROSEN(...) tył: brak	widoczna, czytelna [świecznik]
	Wskazania GPS		wymiary w cm (wysokość, szerokość, grubość)	
	N 48°30.582' E 024°53.082'		97x53x14	
	Stan zachowania, uwagi		Krótka charakterystyka cmentarza	
	dostateczny [macewa stoi pionowo; płyta porośnięta porostami; widoczne przebarwienia piaskowca]		Cmentarz ulokowany w obrębie miejscowości Peczeniżyn. Usytuowany jest na pagórku. Dotarcie do wielu obiektów jest bardzo utrudnione - znacząca część cmentarza jest zarośnięta młodymi drzewkami i krzakami. Bardzo duża ilość przewróconych i połamanych macew.	
		Autorzy: Andrzej Białkowski, Alicja Woźniak Projekt: „Przestrzeń końca czasu. Cmentarze żydowskie na Huculszczyźnie” (2017)		


Karta obiektu 103/2017		Miejscowość: Peczeniżyn (obwód iwanofrankowski, Ukraina)			
Wskazania GPS	wymiary w cm (wysokość, szerokość, grubość)	Rodzaj obiektu	Materiał z jakiego został wykonany	Inskrypcja (tekst)	Inskrypcja (symbolika)
N 48°30.584' E 024°53.080'	104x57x13	macewa	piaskowiec	przód: widoczna, czytelny fragment tył: brak	widoczna, mało czytelna [dłonie, świecznik, orły]
Stan zachowania, uwagi	Krótką charakterystyka cmentarza	Zdjęcie obiektu			
dostateczny [macewa przewrócona; połowa płyty znajduje się pod ziemią; płyta porośnięta mchem i porostami]	Cmentarz ulokowany w obrębie miejscowości Peczeniżyn. Usytuowany jest na pagórku. Dotarcie do wielu obiektów jest bardzo utrudnione - znacząca część cmentarza jest zarośnięta młodymi drzewkami i krzakami. Bardzo duża ilość przewróconych i połamanych macew.				
Autorzy: Andrzej Białkowski, Alicja Woźniak Projekt: „Przestrzeń końca czasu. Cmentarze żydowskie na Huculszczyźnie” (2017)					


Karta obiektu 104/2/2017	Miejscowość: Peczeniżyn (obwód iwanofrankowski, Ukraina)			
Zdjęcie obiektu	Rodzaj obiektu	Materiał z jakiego został wykonany	Inskrypcja (tekst)	Inskrypcja (symbolika)
	macewa	piaskowiec	przód: widoczna, czytelna [w dolnej części inskrypcja w al. łacińskim: ZM. 10/12.1935 tył: brak	widoczna, mało czytelna [motyw roślinny]
	Wskazania GPS		wymiary w cm (wysokość, szerokość, grubość)	
	N 48°30.579' E 024°53.083'		149x60x16	
	Stan zachowania, uwagi		Krótka charakterystyka cmentarza	
	dostateczny [macewa stoi pionowo; płyta porośnięta porostami; widoczne odbarwienia piaskowca]		Cmentarz ulokowany w obrębie miejscowości Peczeniżyn. Usytuowany jest na pagórku. Dotarcie do wielu obiektów jest bardzo utrudnione - znacząca część cmentarza jest zarośnięta młodymi drzewkami i krzakami. Bardzo duża ilość przewróconych i połamanych macew.	
		Autorzy: Andrzej Białkowski, Alicja Woźniak Projekt: „Przestrzeń końca czasu. Cmentarze żydowskie na Huculszczyźnie” (2017)		


Karta obiektu 105/2/2017	Miejscowość: Peczeniżyn (obwód iwanofrankowski, Ukraina)			
Zdjęcie obiektu	Rodzaj obiektu	Materiał z jakiego został wykonany	Inskrypcja (tekst)	Inskrypcja (symbolika)
	macewa	piaskowiec	przód: widoczna, mało czytelna [w dolnej części inskrypcja w al. łańskim: RECHEL LIEBER, GEB. (...)1918 tył: brak	widoczna, mało czytelna [motyw roślinny - kwiaty]
	Wskazania GPS		wymiary w cm (wysokość, szerokość, grubość)	
	N 48°30.580' E 024°53.083'		144x59x17	
	Stan zachowania, uwagi		Krótka charakterystyka cmentarza	
	dostateczny [macewa stoi pionowo; płyta pokryta porostami; widoczne wyraźne przebarwienia] piaskowca		Cmentarz ulokowany w obrębie miejscowości Peczeniżyn. Usytuowany jest na pagórku. Dotarcie do wielu obiektów jest bardzo utrudnione - znacząca część cmentarza jest zarośnięta młodymi drzewkami i krzakami. Bardzo duża ilość przewróconych i połamanych macew.	
		Autorzy: Andrzej Białkowski, Alicja Woźniak Projekt: „Przestrzeń końca czasu. Cmentarze żydowskie na Huculszczyźnie” (2017)		


Karta obiektu 106/2/2017	Miejscowość: Peczeniżyn (obwód iwanofrankowski, Ukraina)			
Zdjęcie obiektu	Rodzaj obiektu	Materiał z jakiego został wykonany	Inskrypcja (tekst)	Inskrypcja (symbolika)
	macewa	piaskowiec	przód: widoczna, czytelna [w dolnej części inskrypcja w al. łacińskim: JENTY ANCELOWICZ, GEB. 18.11.1912, GEST. 9.10.1936 tył: brak	widoczna, czytelna [dłoń, kwiat]
	Wskazania GPS		wymiary w cm (wysokość, szerokość, grubość)	
	N 48°30.580' E 024°53.082'		164x56x14	
	Stan zachowania, uwagi		Krótka charakterystyka cmentarza	
	dostateczny [macewa przechylona na lewą stronę; widoczne przebarwienia piaskowca; płyta porośnięta porostami]		Cmentarz ulokowany w obrębie miejscowości Peczeniżyn. Usytuowany jest na pagórku. Dotarcie do wielu obiektów jest bardzo utrudnione - znacząca część cmentarza jest zarośnięta młodymi drzewkami i krzakami. Bardzo duża ilość przewróconych i połamanych macew.	
		Autorzy: Andrzej Białkowski, Alicja Woźniak Projekt: „Przestrzeń końca czasu. Cmentarze żydowskie na Huculszczyźnie” (2017)		


Karta obiektu 107/2/2017	Miejscowość: Peczeniżyn (obwód iwanofrankowski, Ukraina)			
Zdjęcie obiektu	Rodzaj obiektu	Materiał z jakiego został wykonany	Inskrypcja (tekst)	Inskrypcja (symbolika)
	macewa	piaskowiec	przód: widoczna, czytelny ostatni wers tył: czytelny (al. łaćński): SOSIE SALPETER	brak
	Wskazania GPS		wymiary w cm (wysokość, szerokość, grubość)	
	N 48°30.581' E 024°53.080'		144x60x13	
	Stan zachowania, uwagi		Krótka charakterystyka cmentarza	
	niedostateczny [macewa przechylona na lewą stronę; płyta uszkodzona w środkowej części; widoczna erozja i przebarwienia piaskowca; płyta porośnięta porostami]		Cmentarz ulokowany w obrębie miejscowości Peczeniżyn. Usytuowany jest na pagórku. Dotarcie do wielu obiektów jest bardzo utrudnione - znacząca część cmentarza jest zarośnięta młodymi drzewkami i krzakami. Bardzo duża ilość przewróconych i połamanych macew.	
		Autorzy: Andrzej Białkowski, Alicja Woźniak Projekt: „Przestrzeń końca czasu. Cmentarze żydowskie na Huculszczyźnie” (2017)		


Karta obiektu 108/2/2017	Miejscowość: Peczeniżyn (obwód iwanofrankowski, Ukraina)			
Zdjęcie obiektu	Rodzaj obiektu	Materiał z jakiego został wykonany	Inskrypcja (tekst)	Inskrypcja (symbolika)
	macewa	piaskowiec	przód: widoczna, częściowo czytelna tył: czytelna (al. łaciński): (...)BEERENWICZ	widoczna, mało czytelna [dłoń, kwiat]
	Wskazania GPS		wymiary w cm (wysokość, szerokość, grubość)	
	N 48°30.581' E 024°53.080'		110x51x19	
	Stan zachowania, uwagi		Krótka charakterystyka cmentarza	
	<p>niedostateczny [płyta lekko przechylona na lewą stronę, wyraźne uszkodzenia w środkowej i dolnej części; widoczne erozja i mocne przebarwienia piaskowca]</p>		<p>Cmentarz ulokowany w obrębie miejscowości Peczeniżyn. Usytuowany jest na pagórku. Dotarcie do wielu obiektów jest bardzo utrudnione - znacząca część cmentarza jest zarośnięta młodymi drzewkami i krzakami. Bardzo duża ilość przewróconych i połamanych macew.</p>	
		<p>Autorzy: Andrzej Białkowski, Alicja Woźniak Projekt: „Przestrzeń końca czasu. Cmentarze żydowskie na Huculszczyźnie” (2017)</p>		


Karta obiektu 109/2/2017	Miejscowość: Peczeniżyn (obwód iwanofrankowski, Ukraina)			
Zdjęcie obiektu	Rodzaj obiektu	Materiał z jakiego został wykonany	Inskrypcja (tekst)	Inskrypcja (symbolika)
	macewa	piaskowiec	przód: widoczna, mało czytelna tył: brak	widoczna, mało czytelna [heksagram]
	Wskazania GPS		wymiary w cm (wysokość, szerokość, grubość)	
	N 48°30.609' E 024°53.092'		162x63x15	
	Stan zachowania, uwagi		Krótka charakterystyka cmentarza	
	dostateczny [płyta przechylona na prawą stronę; widoczne przebarwienia piaskowca; płyta porośnięta porostami]		Cmentarz ulokowany w obrębie miejscowości Peczeniżyn. Usytuowany jest na pagórku. Dotarcie do wielu obiektów jest bardzo utrudnione - znacząca część cmentarza jest zarośnięta młodymi drzewkami i krzakami. Bardzo duża ilość przewróconych i połamanych macew.	
		Autorzy: Andrzej Białkowski, Alicja Woźniak Projekt: „Przestrzeń końca czasu. Cmentarze żydowskie na Huculszczyźnie” (2017)		


Karta obiektu 110/2/2017	Miejscowość: Peczeniżyn (obwód iwanofrankowski, Ukraina)			
Zdjęcie obiektu	Rodzaj obiektu	Materiał z jakiego został wykonany	Inskrypcja (tekst)	Inskrypcja (symbolika)
	macewa	piaskowiec	przód: widoczna, czytelna tył: brak	widoczna, czytelna [dłoń, motyw roślinny - kwiat]
	Wskazania GPS		wymiary w cm (wysokość, szerokość, grubość)	
	N 48°30.581' E 024°53.080'		119x52x9	
	Stan zachowania, uwagi		Krótka charakterystyka cmentarza	
	dostateczny [macewa stoi pionowo; widoczne ubytki w górnej i prawej części płyty; wyraźne przebarwienia piaskowca; płyta porośnięta porostami]		Cmentarz ulokowany w obrębie miejscowości Peczeniżyn. Usytuowany jest na pagórku. Dotarcie do wielu obiektów jest bardzo utrudnione - znacząca część cmentarza jest zarośnięta młodymi drzewkami i krzakami. Bardzo duża ilość przewróconych i połamanych macew.	
		Autorzy: Andrzej Białkowski, Alicja Woźniak Projekt: „Przestrzeń końca czasu. Cmentarze żydowskie na Huculszczyźnie” (2017)		


Karta obiektu 111/2/2017	Miejscowość: Peczeniżyn (obwód iwanofrankowski, Ukraina)			
Zdjęcie obiektu	Rodzaj obiektu	Materiał z jakiego został wykonany	Inskrypcja (tekst)	Inskrypcja (symbolika)
	macewa	piaskowiec	przód: widoczna, czytelny zachowany fragment tył: brak	widoczna, czytelna [dłoń, motyw roślinny - kwiat]
	Wskazania GPS		wymiary w cm (wysokość, szerokość, grubość)	
	N 48°30.581' E 024°53.077'		98x56x13	
	Stan zachowania, uwagi		Krótka charakterystyka cmentarza	
	dostateczny [płyta lekko przechylona na lewą stronę, wkopana częściowo w ziemi; widoczna erozja i przebarwienia piaskowca]		Cmentarz ulokowany w obrębie miejscowości Peczeniżyn. Usytuowany jest na pagórku. Dotarcie do wielu obiektów jest bardzo utrudnione - znacząca część cmentarza jest zarośnięta młodymi drzewkami i krzakami. Bardzo duża ilość przewróconych i połamanych macew.	
		Autorzy: Andrzej Białkowski, Alicja Woźniak Projekt: „Przestrzeń końca czasu. Cmentarze żydowskie na Huculszczyźnie” (2017)		


Karta obiektu 112/2/2017	Miejscowość: Peczenizyn (obwód iwanofrankowski, Ukraina)			
Zdjęcie obiektu	Rodzaj obiektu	Materiał z jakiego został wykonany	Inskrypcja (tekst)	Inskrypcja (symbolika)
	macewa	piaskowiec	przód: widoczna, czytelny zachowany fragment tył: brak	widoczna, czytelna [świecznik, dłonie, orły]
	Wskazania GPS		wymiary w cm (wysokość, szerokość, grubość)	
	N 48°30.583' E 024°53.076'		130x60x17	
	Stan zachowania, uwagi		Krótka charakterystyka cmentarza	
	dostateczny [macewa stoi pionowo; płyta częściowa wkopana w ziemię; widoczne przebarwienia piaskowca; płyt]a porośnięta porostami		Cmentarz ulokowany w obrębie miejscowości Peczenizyn. Usytuowany jest na pagórku. Dotarcie do wielu obiektów jest bardzo utrudnione - znacząca część cmentarza jest zarośnięta młodymi drzewkami i krzakami. Bardzo duża ilość przewróconych i połamanych macew.	
		Autorzy: Andrzej Białkowski, Alicja Woźniak Projekt: „Przestrzeń końca czasu. Cmentarze żydowskie na Huculszczyźnie” (2017)		


Karta obiektu 113/2/2017	Miejscowość: Peczeniżyn (obwód iwanofrankowski, Ukraina)			
Zdjęcie obiektu	Rodzaj obiektu	Materiał z jakiego został wykonany	Inskrypcja (tekst)	Inskrypcja (symbolika)
	macewa	piaskowiec	przód: widoczna, czytelna tył: brak	widoczna, czytelna [dłonie, świecznik]
	Wskazania GPS		wymiary w cm (wysokość, szerokość, grubość)	
	N 48°30.583' E 024°53.075'		121x54x14	
	Stan zachowania, uwagi		Krótka charakterystyka cmentarza	
	dostateczny [płyta lekko przechylona na prawą stronę; widoczne przebarwienia piaskowca; płyta porośnięta porostami]		Cmentarz ulokowany w obrębie miejscowości Peczeniżyn. Usytuowany jest na pagórku. Dotarcie do wielu obiektów jest bardzo utrudnione - znacząca część cmentarza jest zarośnięta młodymi drzewkami i krzakami. Bardzo duża ilość przewróconych i połamanych macew.	
		Autorzy: Andrzej Białkowski, Alicja Woźniak Projekt: „Przestrzeń końca czasu. Cmentarze żydowskie na Huculszczyźnie” (2017)		


Karta obiektu 114/2/2017	Miejscowość: Peczeniżyn (obwód iwanofrankowski, Ukraina)			
Zdjęcie obiektu	Rodzaj obiektu	Materiał z jakiego został wykonany	Inskrypcja (tekst)	Inskrypcja (symbolika)
	macewa	piaskowiec	przód: widoczna, czytelny fragment tył: brak	widoczna, czytelna [dłonie, świecznik]
	Wskazania GPS		wymiary w cm (wysokość, szerokość, grubość)	
	N 48°30.583' E 024°53.074'		110x52x13	
	Stan zachowania, uwagi		Krótka charakterystyka cmentarza	
	dostateczny [płyta pochylona do przodu; widoczna erozja i przebarwienia piaskowca; płyta porośnięta porostami]		Cmentarz ulokowany w obrębie miejscowości Peczeniżyn. Usytuowany jest na pagórku. Dotarcie do wielu obiektów jest bardzo utrudnione - znacząca część cmentarza jest zarośnięta młodymi drzewkami i krzakami. Bardzo duża ilość przewróconych i połamanych macew.	
		Autorzy: Andrzej Białkowski, Alicja Woźniak Projekt: „Przestrzeń końca czasu. Cmentarze żydowskie na Huculszczyźnie” (2017)		


Karta obiektu 115/2/2017	Miejscowość: Peczeniżyn (obwód iwanofrankowski, Ukraina)			
Zdjęcie obiektu	Rodzaj obiektu	Materiał z jakiego został wykonany	Inskrypcja (tekst)	Inskrypcja (symbolika)
	macewa	piaskowiec	przód: widoczna, czytelny zachowany fragment tył: brak	widoczna, czytelna [dłonie, świecznik]
	Wskazania GPS		wymiary w cm (wysokość, szerokość, grubość)	
	N 48°30.583' E 024°53.075'		103x58x11	
	Stan zachowania, uwagi		Krótka charakterystyka cmentarza	
	niedostateczny [płyta znacząco przechylona na prawą stronę; widoczna erozja i odpryski w górnej i środkowej części macewy; wyraźne przebarwienia piaskowca; płyta porośnięta porostami]		Cmentarz ulokowany w obrębie miejscowości Peczeniżyn. Usytuowany jest na pagórku. Dotarcie do wielu obiektów jest bardzo utrudnione - znacząca część cmentarza jest zarośnięta młodymi drzewkami i krzakami. Bardzo duża ilość przewróconych i połamanych macew.	
		Autorzy: Andrzej Białkowski, Alicja Woźniak Projekt: „Przestrzeń końca czasu. Cmentarze żydowskie na Huculszczyźnie” (2017)		


Karta obiektu 116/2/2017	Miejscowość: Peczeniżyn (obwód iwanofrankowski, Ukraina)			
Zdjęcie obiektu	Rodzaj obiektu	Materiał z jakiego został wykonany	Inskrypcja (tekst)	Inskrypcja (symbolika)
	macewa	piaskowiec	przód: widoczna, czytelna tył: brak	widoczna, czytelna [świece, kiście winogron, dłonie]
	Wskazania GPS		wymiary w cm (wysokość, szerokość, grubość)	
	N 48°30.584' E 024°53.073'		146x60x14	
	Stan zachowania, uwagi		Krótka charakterystyka cmentarza	
	dostateczny [płyta przechylona na prawą stronę; widoczne przebarwienia piaskowca; płyta porośnięta porostami]		Cmentarz ulokowany w obrębie miejscowości Peczeniżyn. Usytuowany jest na pagórku. Dotarcie do wielu obiektów jest bardzo utrudnione - znacząca część cmentarza jest zarośnięta młodymi drzewkami i krzakami. Bardzo duża ilość przewróconych i połamanych macew.	
		Autorzy: Andrzej Białkowski, Alicja Woźniak Projekt: „Przestrzeń końca czasu. Cmentarze żydowskie na Huculszczyźnie” (2017)		


Karta obiektu 117/2/2017	Miejscowość: Peczeniżyn (obwód iwanofrankowski, Ukraina)			
Zdjęcie obiektu	Rodzaj obiektu	Materiał z jakiego został wykonany	Inskrypcja (tekst)	Inskrypcja (symbolika)
	macewa	piaskowiec	przód: czytelny zachowany fragment tył: brak	brak
	Wskazania GPS		wymiary w cm (wysokość, szerokość, grubość)	
	N 48°30.584' E 024°53.072'		70x61x16	
	Stan zachowania, uwagi		Krótka charakterystyka cmentarza	
	niedostateczny [zachowany jedynie dolny fragment płyty]		Cmentarz ulokowany w obrębie miejscowości Peczeniżyn. Usytuowany jest na pagórku. Dotarcie do wielu obiektów jest bardzo utrudnione - znacząca część cmentarza jest zarośnięta młodymi drzewkami i krzakami. Bardzo duża ilość przewróconych i połamanych macew.	
		Autorzy: Andrzej Białkowski, Alicja Woźniak Projekt: „Przestrzeń końca czasu. Cmentarze żydowskie na Huculszczyźnie” (2017)		


Karta obiektu 118/2017		Miejscowość: Peczeniżyn (obwód iwanofrankowski, Ukraina)			
Wskazania GPS	wymiary w cm (wysokość, szerokość, grubość)	Rodzaj obiektu	Materiał z jakiego został wykonany	Inskrypcja (tekst)	Inskrypcja (symbolika)
N 48°30.585' E 024°53.072'	42x58x18	macewa	piaskowiec	przód: czytelny - zachowany ostatni wers tył: brak	brak
Stan zachowania, uwagi	Krótką charakterystyka cmentarza	Zdjęcie obiektu			
niedostateczny [zachowany jedynie dolny fragment płyty]	Cmentarz ulokowany w obrębie miejscowości Peczeniżyn. Usytuowany jest na pagórku. Dotarcie do wielu obiektów jest bardzo utrudnione - znacząca część cmentarza jest zarośnięta młodymi drzewkami i krzakami. Bardzo duża ilość przewróconych i połamanych macew.				
Autorzy: Andrzej Białkowski, Alicja Woźniak Projekt: „Przestrzeń końca czasu. Cmentarze żydowskie na Huculszczyźnie” (2017)					


Karta obiektu 119/2/2017	Miejscowość: Peczeniżyn (obwód iwanofrankowski, Ukraina)			
Zdjęcie obiektu	Rodzaj obiektu	Materiał z jakiego został wykonany	Inskrypcja (tekst)	Inskrypcja (symbolika)
	macewa	piaskowiec	przód: widoczna, czytelna tył: brak	widoczna, czytelna [dłonie, świecznik]
	Wskazania GPS		wymiary w cm (wysokość, szerokość, grubość)	
	N 48°30.585' E 024°53.071'		136x61x16	
	Stan zachowania, uwagi		Krótka charakterystyka cmentarza	
	dostateczny [płyta mocno odchylona do tyłu; widoczne przebarwienia piaskowca; płyta porośnięta porostami]		Cmentarz ulokowany w obrębie miejscowości Peczeniżyn. Usytuowany jest na pagórku. Dotarcie do wielu obiektów jest bardzo utrudnione - znacząca część cmentarza jest zarośnięta młodymi drzewkami i krzakami. Bardzo duża ilość przewróconych i połamanych macew.	
		Autorzy: Andrzej Białkowski, Alicja Woźniak Projekt: „Przestrzeń końca czasu. Cmentarze żydowskie na Huculszczyźnie” (2017)		


Karta obiektu 120/2/2017	Miejscowość: Peczenizyn (obwód iwanofrankowski, Ukraina)			
Zdjęcie obiektu	Rodzaj obiektu	Materiał z jakiego został wykonany	Inskrypcja (tekst)	Inskrypcja (symbolika)
	macewa	piaskowiec	przód: widoczna, czytelna tył: brak	widoczna, czytelna [dłonie, świecznik]
	Wskazania GPS		wymiary w cm (wysokość, szerokość, grubość)	
	N 48°30.586' E 024°53.071'		120x55x14	
	Stan zachowania, uwagi		Krótka charakterystyka cmentarza	
	dostateczny [widoczny ubytek w prawej, dolnej części płyty; zauważalne przebarwienia piaskowca; płyta porośnięta porostami]		Cmentarz ulokowany w obrębie miejscowości Peczenizyn. Usytuowany jest na pagórku. Dotarcie do wielu obiektów jest bardzo utrudnione - znacząca część cmentarza jest zarośnięta młodymi drzewkami i krzakami. Bardzo duża ilość przewróconych i połamanych macew.	
		Autorzy: Andrzej Białkowski, Alicja Woźniak Projekt: „Przestrzeń końca czasu. Cmentarze żydowskie na Huculszczyźnie” (2017)		


Karta obiektu 121/2017		Miejscowość: Peczeniżyn (obwód iwanofrankowski, Ukraina)			
Wskazania GPS	wymiary w cm (wysokość, szerokość, grubość)	Rodzaj obiektu	Materiał z jakiego został wykonany	Inskrypcja (tekst)	Inskrypcja (symbolika)
N 48°30.587' E 024°53.067'	130x61x15	macewa	piaskowiec	przód: widoczna, czytelny zachowany fragment tył: brak	widoczna, czytelna [dłonie, świecznik]
Stan zachowania, uwagi	Krótką charakterystyka cmentarza	Zdjęcie obiektu			
niedostateczny [płyta mocno przechylona do przodu, częściowo wkopana w ziemię; widoczna erozja i przebarwienia piaskowca; płyta porośnięta porostami]	Cmentarz ulokowany w obrębie miejscowości Peczeniżyn. Usytuowany jest na pagórku. Dotarcie do wielu obiektów jest bardzo utrudnione - znacząca część cmentarza jest zarośnięta młodymi drzewkami i krzakami. Bardzo duża ilość przewróconych i połamanych macew.				
Autorzy: Andrzej Białkowski, Alicja Woźniak Projekt: „Przestrzeń końca czasu. Cmentarze żydowskie na Huculszczyźnie” (2017)					


Karta obiektu 122/2017		Miejscowość: Peczeniżyn (obwód iwanofrankowski, Ukraina)			
Wskazania GPS	wymiary w cm (wysokość, szerokość, grubość)	Rodzaj obiektu	Materiał z jakiego został wykonany	Inskrypcja (tekst)	Inskrypcja (symbolika)
N 48°30.588' E 024°53.066'	124x53x10	macewa	piaskowiec	przód: brak tył: brak	brak
Stan zachowania, uwagi	Krótką charakterystyka cmentarza	Zdjęcie obiektu			
niedostateczny [płyta mocno przechylona do przodu; brak jakichkolwiek zdobień; macewa częściowo wkopana w ziemię; widoczna erozja i przebarwienia piaskowca]	Cmentarz ulokowany w obrębie miejscowości Peczeniżyn. Usytuowany jest na pagórku. Dotarcie do wielu obiektów jest bardzo utrudnione - znacząca część cmentarza jest zarośnięta młodymi drzewkami i krzakami. Bardzo duża ilość przewróconych i połamanych macew.				
Autorzy: Andrzej Białkowski, Alicja Woźniak Projekt: „Przestrzeń końca czasu. Cmentarze żydowskie na Huculszczyźnie” (2017)					


Karta obiektu 123/2/2017	Miejscowość: Peczenizyn (obwód iwanofrankowski, Ukraina)			
Zdjęcie obiektu	Rodzaj obiektu	Materiał z jakiego został wykonany	Inskrypcja (tekst)	Inskrypcja (symbolika)
	macewa	piaskowiec	przód: widoczna, czytelna tył: brak	widoczna, czytelna [dłonie świecznik]
	Wskazania GPS		wymiary w cm (wysokość, szerokość, grubość)	
	N 48°30.589' E 024°53.066'		149x52x12	
	Stan zachowania, uwagi		Krótka charakterystyka cmentarza	
	dostateczny [płyta lekko przechylona na lewą stronę; widoczny ubytek w prawej, środkowej części płyty; widoczne przebarwienia piaskowca; płyta porośnięta porostami]		Cmentarz ulokowany w obrębie miejscowości Peczenizyn. Usytuowany jest na pagórku. Dotarcie do wielu obiektów jest bardzo utrudnione - znacząca część cmentarza jest zarośnięta młodymi drzewkami i krzakami. Bardzo duża ilość przewróconych i połamanych macew.	
		Autorzy: Andrzej Białkowski, Alicja Woźniak Projekt: „Przestrzeń końca czasu. Cmentarze żydowskie na Huculszczyźnie” (2017)		


Karta obiektu 124/2/2017	Miejscowość: Peczeniżyn (obwód iwanofrankowski, Ukraina)			
Zdjęcie obiektu	Rodzaj obiektu	Materiał z jakiego został wykonany	Inskrypcja (tekst)	Inskrypcja (symbolika)
	macewa	piaskowiec	przód: widoczna, czytelna [w dolnej części inskrypcja w al. łacińskim: MILUS BESNER,(...)M. 17.8.1937 tył: brak	widoczna, czytelna [dłot, motyw roślinny]
	Wskazania GPS		wymiary w cm (wysokość, szerokość, grubość)	
	N 48°30.585' E 024°53.061'		115x52x15	
	Stan zachowania, uwagi		Krótka charakterystyka cmentarza	
	dostateczny [płyta przechylona na lewą stronę; widoczny ubytek na lewej krawędzi; widoczne przebarwienia piaskowca; płyta porośnięta porostami]		Cmentarz ulokowany w obrębie miejscowości Peczeniżyn. Usytuowany jest na pagórku. Dotarcie do wielu obiektów jest bardzo utrudnione - znacząca część cmentarza jest zarośnięta młodymi drzewkami i krzakami. Bardzo duża ilość przewróconych i połamanych macew.	
		Autorzy: Andrzej Białkowski, Alicja Woźniak Projekt: „Przestrzeń końca czasu. Cmentarze żydowskie na Huculszczyźnie” (2017)		


Karta obiektu 125/2017		Miejscowość: Peczeniżyn (obwód iwanofrankowski, Ukraina)			
Wskazania GPS	wymiary w cm (wysokość, szerokość, grubość)	Rodzaj obiektu	Materiał z jakiego został wykonany	Inskrypcja (tekst)	Inskrypcja (symbolika)
N 48°30.601' E 024°53.080'	55x53x12	macewa	piaskowiec	przód: brak tył: brak	brak
Stan zachowania, uwagi	Krótką charakterystyka cmentarza	Zdjęcie obiektu			
niedostateczny [płyta przełamana, zachowana jedynie dolna część płyty]	Cmentarz ulokowany w obrębie miejscowości Peczeniżyn. Usytuowany jest na pagórku. Dotarcie do wielu obiektów jest bardzo utrudnione - znacząca część cmentarza jest zarośnięta młodymi drzewkami i krzakami. Bardzo duża ilość przewróconych i połamanych macew.				
Autorzy: Andrzej Białkowski, Alicja Woźniak Projekt: „Przestrzeń końca czasu. Cmentarze żydowskie na Huculszczyźnie” (2017)					


Karta obiektu 126/2017		Miejscowość: Peczeniżyn (obwód iwanofrankowski, Ukraina)			
Wskazania GPS	wymiary w cm (wysokość, szerokość, grubość)	Rodzaj obiektu	Materiał z jakiego został wykonany	Inskrypcja (tekst)	Inskrypcja (symbolika)
N 48°30.602' E 024°53.080'	70x43x11	macewa	piaskowiec	przód: czytelny, zachowany ostatni wers tył: brak	brak
Stan zachowania, uwagi	Krótką charakterystyka cmentarza	Zdjęcie obiektu			
niedostateczny [płyta przełamana, zachowana jedynie dolna część płyty]	Cmentarz ulokowany w obrębie miejscowości Peczeniżyn. Usytuowany jest na pagórku. Dotarcie do wielu obiektów jest bardzo utrudnione - znacząca część cmentarza jest zarośnięta młodymi drzewkami i krzakami. Bardzo duża ilość przewróconych i połamanych macew.				
Autorzy: Andrzej Białkowski, Alicja Woźniak Projekt: „Przestrzeń końca czasu. Cmentarze żydowskie na Huculszczyźnie” (2017)					


Karta obiektu 127/2017		Miejscowość: Peczeniżyn (obwód iwanofrankowski, Ukraina)			
Wskazania GPS	wymiary w cm (wysokość, szerokość, grubość)	Rodzaj obiektu	Materiał z jakiego został wykonany	Inskrypcja (tekst)	Inskrypcja (symbolika)
N 48°30.604' E 024°53.076'	35x52x13	macewa	piaskowiec	przód: czytelny, zachowany fragment tył: brak	brak
Stan zachowania, uwagi	Krótką charakterystyka cmentarza	Zdjęcie obiektu			
niedostateczny [płyta przełamana, zachowana jedynie dolna część płyty]	Cmentarz ulokowany w obrębie miejscowości Peczeniżyn. Usytuowany jest na pagórku. Dotarcie do wielu obiektów jest bardzo utrudnione - znacząca część cmentarza jest zarośnięta młodymi drzewkami i krzakami. Bardzo duża ilość przewróconych i połamanych macew.				
Autorzy: Andrzej Białkowski, Alicja Woźniak Projekt: „Przestrzeń końca czasu. Cmentarze żydowskie na Huculszczyźnie” (2017)					


Karta obiektu 128/2017		Miejscowość: Peczeniżyn (obwód iwanofrankowski, Ukraina)			
Wskazania GPS	wymiary w cm (wysokość, szerokość, grubość)	Rodzaj obiektu	Materiał z jakiego został wykonany	Inskrypcja (tekst)	Inskrypcja (symbolika)
N 48°30.581' E 024°53.077	52x50x14	macewa	piaskowiec	pprzód: widoczna, czytelny zachowany fragment tył: brak	brak
Stan zachowania, uwagi	Krótką charakterystyka cmentarza	Zdjęcie obiektu			
niedostateczny [płyta przełamana, zachowana jedynie dolna część płyty]	Cmentarz ulokowany w obrębie miejscowości Peczeniżyn. Usytuowany jest na pagórku. Dotarcie do wielu obiektów jest bardzo utrudnione - znacząca część cmentarza jest zarośnięta młodymi drzewkami i krzakami. Bardzo duża ilość przewróconych i połamanych macew.				
Autorzy: Andrzej Białkowski, Alicja Woźniak Projekt: „Przestrzeń końca czasu. Cmentarze żydowskie na Huculszczyźnie” (2017)					


Karta obiektu 129/2/2017	Miejscowość: Peczeniżyn (obwód iwanofrankowski, Ukraina)			
Zdjęcie obiektu	Rodzaj obiektu	Materiał z jakiego został wykonany	Inskrypcja (tekst)	Inskrypcja (symbolika)
	macewa	piaskowiec	przód: widoczna, czytelny zachowany fragment tył: brak	brak
	Wskazania GPS		wymiary w cm (wysokość, szerokość, grubość)	
	N 48°30.603' E 024°53.074'		69x55x15	
	Stan zachowania, uwagi		Krótka charakterystyka cmentarza	
	niedostateczny [płyta przełamana, zachowana jedynie dolna część płyty]		Cmentarz ulokowany w obrębie miejscowości Peczeniżyn. Usytuowany jest na pagórku. Dotarcie do wielu obiektów jest bardzo utrudnione - znacząca część cmentarza jest zarośnięta młodymi drzewkami i krzakami. Bardzo duża ilość przewróconych i połamanych macew.	
		Autorzy: Andrzej Białkowski, Alicja Woźniak Projekt: „Przestrzeń końca czasu. Cmentarze żydowskie na Huculszczyźnie” (2017)		


Karta obiektu 130/2/2017	Miejscowość: Peczeniżyn (obwód iwanofrankowski, Ukraina)			
Zdjęcie obiektu	Rodzaj obiektu	Materiał z jakiego został wykonany	Inskrypcja (tekst)	Inskrypcja (symbolika)
	macewa	piaskowiec	przód: widoczna, czytelny zachowany fragment tył: brak	widoczna, słabo czytelna [świecznik]
	Wskazania GPS		wymiary w cm (wysokość, szerokość, grubość)	
	N 48°30.605' E 024°53.073'		119x60x11	
	Stan zachowania, uwagi		Krótka charakterystyka cmentarza	
	niedostateczny [płyta przewrócona, przełamana; zachowany górny fragment macewy]		Cmentarz ulokowany w obrębie miejscowości Peczeniżyn. Usytuowany jest na pagórku. Dotarcie do wielu obiektów jest bardzo utrudnione - znacząca część cmentarza jest zarośnięta młodymi drzewkami i krzakami. Bardzo duża ilość przewróconych i połamanych macew.	
		Autorzy: Andrzej Białkowski, Alicja Woźniak Projekt: „Przestrzeń końca czasu. Cmentarze żydowskie na Huculszczyźnie” (2017)		


Karta obiektu 131/2/2017	Miejscowość: Peczeniżyn (obwód iwanofrankowski, Ukraina)			
Zdjęcie obiektu	Rodzaj obiektu	Materiał z jakiego został wykonany	Inskrypcja (tekst)	Inskrypcja (symbolika)
	macewa	piaskowiec	przód: widoczna, mało czytelny zachowany fragment tył: brak	brak
	Wskazania GPS		wymiary w cm (wysokość, szerokość, grubość)	
	N 48°30.605' E 024°53.073'		121x57x15	
	Stan zachowania, uwagi		Krótka charakterystyka cmentarza	
	niedostateczny [płyta pochylona do tyłu, przełamana; zachowana jedynie dolna część płyty]		Cmentarz ulokowany w obrębie miejscowości Peczeniżyn. Usytuowany jest na pagórku. Dotarcie do wielu obiektów jest bardzo utrudnione - znacząca część cmentarza jest zarośnięta młodymi drzewkami i krzakami. Bardzo duża ilość przewróconych i połamanych macew.	
		Autorzy: Andrzej Białkowski, Alicja Woźniak Projekt: „Przestrzeń końca czasu. Cmentarze żydowskie na Huculszczyźnie” (2017)		


Karta obiektu 132/2/2017	Miejscowość: Peczeniżyn (obwód iwanofrankowski, Ukraina)			
Zdjęcie obiektu	Rodzaj obiektu	Materiał z jakiego został wykonany	Inskrypcja (tekst)	Inskrypcja (symbolika)
	macewa	piaskowiec	przód: widoczna, czytelna tył: brak	widoczna, czytelna [dłonie, świecznik]
	Wskazania GPS		wymiary w cm (wysokość, szerokość, grubość)	
	N 48°30.606' E 024°53.072'		114x60x17	
	Stan zachowania, uwagi		Krótka charakterystyka cmentarza	
	dostateczny [płyta odchylona do tyłu, oparta o ziemię; widoczne przebarwienia piaskowca; płyta porośnięta porostami]		Cmentarz ulokowany w obrębie miejscowości Peczeniżyn. Usytuowany jest na pagórku. Dotarcie do wielu obiektów jest bardzo utrudnione - znacząca część cmentarza jest zarośnięta młodymi drzewkami i krzakami. Bardzo duża ilość przewróconych i połamanych macew.	
		Autorzy: Andrzej Białkowski, Alicja Woźniak Projekt: „Przestrzeń końca czasu. Cmentarze żydowskie na Huculszczyźnie” (2017)		


Karta obiektu 133/2017		Miejscowość: Peczeniżyn (obwód iwanofrankowski, Ukraina)			
Wskazania GPS	wymiary w cm (wysokość, szerokość, grubość)	Rodzaj obiektu	Materiał z jakiego został wykonany	Inskrypcja (tekst)	Inskrypcja (symbolika)
N 48°30.607' E 024°53.073'	100x50x11	macewa	piaskowiec	przód: widoczna, czytelny zachowany fragment tył: brak	widoczna, czytelna [motyw roślinny]
Stan zachowania, uwagi	Krótką charakterystyka cmentarza	Zdjęcie obiektu			
niedostateczny [macewa przewrócona; lewa część płyty znajduje się w ziemi; widoczna erozja i przebarwienia płyty; zachowany fragment porośnięty porostami]	Cmentarz ulokowany w obrębie miejscowości Peczeniżyn. Usytuowany jest na pagórku. Dotarcie do wielu obiektów jest bardzo utrudnione - znacząca część cmentarza jest zarośnięta młodymi drzewkami i krzakami. Bardzo duża ilość przewróconych i połamanych macew.				
Autorzy: Andrzej Białkowski, Alicja Woźniak Projekt: „Przestrzeń końca czasu. Cmentarze żydowskie na Huculszczyźnie” (2017)					


Karta obiektu 134/2/2017	Miejscowość: Peczeniżyn (obwód iwanofrankowski, Ukraina)			
Zdjęcie obiektu	Rodzaj obiektu	Materiał z jakiego został wykonany	Inskrypcja (tekst)	Inskrypcja (symbolika)
	macewa	piaskowiec	przód: widoczna, czytelny zachowany fragment tył: brak	widoczna, czytelna [dłonie, świecznik]
	Wskazania GPS		wymiary w cm (wysokość, szerokość, grubość)	
	N 48°30.606' E 024°53.074'		130x53x12	
	Stan zachowania, uwagi		Krótka charakterystyka cmentarza	
	dostateczny [płyta przechylona do tyłu, na lewą stronę; dolna część znajduje się w ziemi; widoczne przebarwienia piaskowca; płyta porośnięta mchem i porostami]		Cmentarz ulokowany w obrębie miejscowości Peczeniżyn. Usytuowany jest na pagórku. Dotarcie do wielu obiektów jest bardzo utrudnione - znacząca część cmentarza jest zarośnięta młodymi drzewkami i krzakami. Bardzo duża ilość przewróconych i połamanych macew.	
		Autorzy: Andrzej Białkowski, Alicja Woźniak Projekt: „Przestrzeń końca czasu. Cmentarze żydowskie na Huculszczyźnie” (2017)		


Karta obiektu 135/2/2017	Miejscowość: Peczenizyn (obwód iwanofrankowski, Ukraina)			
Zdjęcie obiektu	Rodzaj obiektu	Materiał z jakiego został wykonany	Inskrypcja (tekst)	Inskrypcja (symbolika)
	macewa	piaskowiec	przód: widoczna, czytelny zachowany fragment tył: brak	widoczna, czytelna [dłonie, świece, kiście winogron]
	Wskazania GPS		wymiary w cm (wysokość, szerokość, grubość)	
	N 48°30.607' E 024°53.075'		175x51x16	
	Stan zachowania, uwagi	Krótka charakterystyka cmentarza		
dostateczny [płyta znacząco odchylona do tyłu, na lewa stronę; widoczne przebarwienia piaskowca; płyta porośnięta porostami]	Cmentarz ulokowany w obrębie miejscowości Peczenizyn. Usytuowany jest na pagórku. Dotarcie do wielu obiektów jest bardzo utrudnione - znacząca część cmentarza jest zarośnięta młodymi drzewkami i krzakami. Bardzo duża ilość przewróconych i połamanych macew.			
				Autorzy: Andrzej Białkowski, Alicja Woźniak Projekt: „Przestrzeń końca czasu. Cmentarze żydowskie na Huculszczyźnie” (2017)


Karta obiektu 136/2017		Miejscowość: Peczeniżyn (obwód iwanofrankowski, Ukraina)			
Wskazania GPS	wymiary w cm (wysokość, szerokość, grubość)	Rodzaj obiektu	Materiał z jakiego został wykonany	Inskrypcja (tekst)	Inskrypcja (symbolika)
N 48°30.606' E 024°53.077'	26x52x15	macewa	piaskowiec	przód: widoczna, mało czytelny zachowany fragment tył: brak	brak
Stan zachowania, uwagi	Krótką charakterystyka cmentarza	Zdjęcie obiektu			
niedostateczny [płyta przełamana, zachowana jedynie dolna część płyty]	Cmentarz ulokowany w obrębie miejscowości Peczeniżyn. Usytuowany jest na pagórku. Dotarcie do wielu obiektów jest bardzo utrudnione - znacząca część cmentarza jest zarośnięta młodymi drzewkami i krzakami. Bardzo duża ilość przewróconych i połamanych macew.				
Autorzy: Andrzej Białkowski, Alicja Woźniak Projekt: „Przestrzeń końca czasu. Cmentarze żydowskie na Huculszczyźnie” (2017)					


Karta obiektu 137/2017		Miejscowość: Peczeniżyn (obwód iwanofrankowski, Ukraina)			
Wskazania GPS	wymiary w cm (wysokość, szerokość, grubość)	Rodzaj obiektu	Materiał z jakiego został wykonany	Inskrypcja (tekst)	Inskrypcja (symbolika)
N 48°30.605' E 024°53.077'	36x52x13	macewa	piaskowiec	przód: widoczna, mało czytelny zachowany fragment tył: brak	brak
Stan zachowania, uwagi	Krótką charakterystyka cmentarza	Zdjęcie obiektu			
niedostateczny [płyta przełamana, zachowana jedynie dolna część płyty]	Cmentarz ulokowany w obrębie miejscowości Peczeniżyn. Usytuowany jest na pagórku. Dotarcie do wielu obiektów jest bardzo utrudnione - znacząca część cmentarza jest zarośnięta młodymi drzewkami i krzakami. Bardzo duża ilość przewróconych i połamanych macew.				
Autorzy: Andrzej Białkowski, Alicja Woźniak Projekt: „Przestrzeń końca czasu. Cmentarze żydowskie na Huculszczyźnie” (2017)					


Karta obiektu 138/2017		Miejscowość: Peczeniżyn (obwód iwanofrankowski, Ukraina)			
Wskazania GPS	wymiary w cm (wysokość, szerokość, grubość)	Rodzaj obiektu	Materiał z jakiego został wykonany	Inskrypcja (tekst)	Inskrypcja (symbolika)
N 48°30.605' E 024°53.078'	332x53x14	macewa	piaskowiec	Przód: widoczna, mało czytelny, zachowany fragment tył: brak	brak
Stan zachowania, uwagi	Krótką charakterystyka cmentarza	Zdjęcie obiektu			
niedostateczny [płyta przełamana, zachowana jedynie dolna część płyty]	Cmentarz ulokowany w obrębie miejscowości Peczeniżyn. Usytuowany jest na pagórku. Dotarcie do wielu obiektów jest bardzo utrudnione - znacząca część cmentarza jest zarośnięta młodymi drzewkami i krzakami. Bardzo duża ilość przewróconych i połamanych macew.				
Autorzy: Andrzej Białkowski, Alicja Woźniak Projekt: „Przestrzeń końca czasu. Cmentarze żydowskie na Huculszczyźnie” (2017)					


Karta obiektu 139/2/2017	Miejscowość: Peczeniżyn (obwód iwanofrankowski, Ukraina)			
Zdjęcie obiektu	Rodzaj obiektu	Materiał z jakiego został wykonany	Inskrypcja (tekst)	Inskrypcja (symbolika)
	macewa	piaskowiec	przód: widoczna, czytelny tył: brak	widoczna, czytelna [dłoń, dzban, motyw roślinny]
	Wskazania GPS		wymiary w cm (wysokość, szerokość, grubość)	
	N 48°30.603' E 024°53.080'		136x55x13	
	Stan zachowania, uwagi		Krótka charakterystyka cmentarza	
	dobry [płyta stoi pionowo; górna część płyty porośnięta porostami]		Cmentarz ulokowany w obrębie miejscowości Peczeniżyn. Usytuowany jest na pagórku. Dotarcie do wielu obiektów jest bardzo utrudnione - znacząca część cmentarza jest zarośnięta młodymi drzewkami i krzakami. Bardzo duża ilość przewróconych i połamanych macew.	
		Autorzy: Andrzej Białkowski, Alicja Woźniak Projekt: „Przestrzeń końca czasu. Cmentarze żydowskie na Huculszczyźnie” (2017)		


Karta obiektu 140/2/2017	Miejscowość: Peczeniżyn (obwód iwanofrankowski, Ukraina)			
Zdjęcie obiektu	Rodzaj obiektu	Materiał z jakiego został wykonany	Inskrypcja (tekst)	Inskrypcja (symbolika)
	macewa	piaskowiec	przód: widoczna, czytelny - zachowany fragment tył: brak	widoczna, czytelna [orzeł, motyw roślinny]
	Wskazania GPS		wymiary w cm (wysokość, szerokość, grubość)	
	N 48°30.603' E 024°53.079'		146x61x16	
	Stan zachowania, uwagi		Krótka charakterystyka cmentarza	
	dobry [macewa stoi pionowo; widoczne przebarwienia piaskowca]		Cmentarz ulokowany w obrębie miejscowości Peczeniżyn. Usytuowany jest na pagórku. Dotarcie do wielu obiektów jest bardzo utrudnione - znacząca część cmentarza jest zarośnięta młodymi drzewkami i krzakami. Bardzo duża ilość przewróconych i połamanych macew.	
				Autorzy: Andrzej Białkowski, Alicja Woźniak Projekt: „Przestrzeń końca czasu. Cmentarze żydowskie na Huculszczyźnie” (2017)


Karta obiektu 141/2/2017	Miejscowość: Peczeniżyn (obwód iwanofrankowski, Ukraina)			
Zdjęcie obiektu	Rodzaj obiektu	Materiał z jakiego został wykonany	Inskrypcja (tekst)	Inskrypcja (symbolika)
	macewa	piaskowiec	przód: widoczna, czytelny tył: brak	widoczna, czytelna [dłonie, świecznik]
	Wskazania GPS		wymiary w cm (wysokość, szerokość, grubość)	
	N 48°30.604' E 024°53.080'		138x65x18	
	Stan zachowania, uwagi		Krótką charakterystyka cmentarza	
	dostateczny [płyta przewrócona; widoczne przebarwienia piaskowca; płyta porośnięta mchem i porostami]		Cmentarz ulokowany w obrębie miejscowości Peczeniżyn. Usytuowany jest na pagórku. Dotarcie do wielu obiektów jest bardzo utrudnione - znacząca część cmentarza jest zarośnięta młodymi drzewkami i krzakami. Bardzo duża ilość przewróconych i połamanych macew.	
		Autorzy: Andrzej Białkowski, Alicja Woźniak Projekt: „Przestrzeń końca czasu. Cmentarze żydowskie na Huculszczyźnie” (2017)		


Karta obiektu 142/2/2017	Miejscowość: Peczeniżyn (obwód iwanofrankowski, Ukraina)			
Zdjęcie obiektu	Rodzaj obiektu	Materiał z jakiego został wykonany	Inskrypcja (tekst)	Inskrypcja (symbolika)
	macewa	piaskowiec	przód: widoczna, mało czytelny tył: brak	widoczna, czytelna [świecznik]
	Wskazania GPS		wymiary w cm (wysokość, szerokość, grubość)	
	N 48°30.610' E 024°53.087'		186x61x16	
	Stan zachowania, uwagi		Krótka charakterystyka cmentarza	
	dostateczny [macewa stoi pionowo; widoczna erozja i przebarwienia piaskowca; płyta porośnięta porostami]		Cmentarz ulokowany w obrębie miejscowości Peczeniżyn. Usytuowany jest na pagórku. Dotarcie do wielu obiektów jest bardzo utrudnione - znacząca część cmentarza jest zarośnięta młodymi drzewkami i krzakami. Bardzo duża ilość przewróconych i połamanych macew.	
		Autorzy: Andrzej Białkowski, Alicja Woźniak Projekt: „Przestrzeń końca czasu. Cmentarze żydowskie na Huculszczyźnie” (2017)		


Karta obiektu 143/2/2017	Miejscowość: Peczeniżyn (obwód iwanofrankowski, Ukraina)			
Zdjęcie obiektu	Rodzaj obiektu	Materiał z jakiego został wykonany	Inskrypcja (tekst)	Inskrypcja (symbolika)
	macewa	piaskowiec	przód: widoczna, mało czytelna tył: brak	widoczna, czytelna [dłonie, świecznik]
	Wskazania GPS		wymiary w cm (wysokość, szerokość, grubość)	
	N 48°30.610' E 024°53.088'		168x63x16	
	Stan zachowania, uwagi		Krótka charakterystyka cmentarza	
	dostateczny [płyta odchylona do tyłu, na lewą stronę; widoczne przebarwienia piaskowca; płyta porośnięta porostami i mchem]		Cmentarz ulokowany w obrębie miejscowości Peczeniżyn. Usytuowany jest na pagórku. Dotarcie do wielu obiektów jest bardzo utrudnione - znacząca część cmentarza jest zarośnięta młodymi drzewkami i krzakami. Bardzo duża ilość przewróconych i połamanych macew.	
		Autorzy: Andrzej Białkowski, Alicja Woźniak Projekt: „Przestrzeń końca czasu. Cmentarze żydowskie na Huculszczyźnie” (2017)		


Karta obiektu 144/2/2017	Miejscowość: Peczenizyn (obwód iwanofrankowski, Ukraina)			
Zdjęcie obiektu	Rodzaj obiektu	Materiał z jakiego został wykonany	Inskrypcja (tekst)	Inskrypcja (symbolika)
	macewa	piaskowiec	przód: widoczna, czytelny zachowany fragment tył: brak	widoczna, czytelna [lew]
	Wskazania GPS		wymiary w cm (wysokość, szerokość, grubość)	
	N 48°30.581' E 024°53.077'		150x63x17	
	Stan zachowania, uwagi		Krótka charakterystyka cmentarza	
	dostateczny [płyta przechylona na prawą stronę; widoczna erozja i przebarwienia piaskowca; płyta porośnięta porostami]		Cmentarz ulokowany w obrębie miejscowości Peczenizyn. Usytuowany jest na pagórku. Dotarcie do wielu obiektów jest bardzo utrudnione - znacząca część cmentarza jest zarośnięta młodymi drzewkami i krzakami. Bardzo duża ilość przewróconych i połamanych macew.	
		Autorzy: Andrzej Białkowski, Alicja Woźniak Projekt: „Przestrzeń końca czasu. Cmentarze żydowskie na Huculszczyźnie” (2017)		


Karta obiektu 145/2/2017	Miejscowość: Peczeniżyn (obwód iwanofrankowski, Ukraina)			
Zdjęcie obiektu	Rodzaj obiektu	Materiał z jakiego został wykonany	Inskrypcja (tekst)	Inskrypcja (symbolika)
	macewa	piaskowiec	przód: widoczna, czytelny - zachowany fragment tył: brak	widoczna, czytelna [orzeł]
	Wskazania GPS		wymiary w cm (wysokość, szerokość, grubość)	
	N 48°30.603' E 024°53.084'		118x53x13	
	Stan zachowania, uwagi		Krótka charakterystyka cmentarza	
	dostateczny [płyta przechylona do przodu, na lewą stronę; oparta o obiekt nr 146/2/2017; widoczne przebarwienia piaskowca; płyta porośnięta porostami]		Cmentarz ulokowany w obrębie miejscowości Peczeniżyn. Usytuowany jest na pagórku. Dotarcie do wielu obiektów jest bardzo utrudnione - znacząca część cmentarza jest zarośnięta młodymi drzewkami i krzakami. Bardzo duża ilość przewróconych i połamanych macew.	
		Autorzy: Andrzej Białkowski, Alicja Woźniak Projekt: „Przestrzeń końca czasu. Cmentarze żydowskie na Huculszczyźnie” (2017)		


Karta obiektu 146/2/2017	Miejscowość: Peczenizyn (obwód iwanofrankowski, Ukraina)			
Zdjęcie obiektu	Rodzaj obiektu	Materiał z jakiego został wykonany	Inskrypcja (tekst)	Inskrypcja (symbolika)
	macewa	piaskowiec	przód: widoczna; czytelny zachowany fragment tył: brak	widoczna, czytelna [lew, motyw roślinny]
	Wskazania GPS		wymiary w cm (wysokość, szerokość, grubość)	
	N 48°30.603' E 024°53.083'		140x60x16	
	Stan zachowania, uwagi		Krótka charakterystyka cmentarza	
dostateczny [płyta znacząco przechylona do tyłu, oparta o obiekt nr 145/2/2017; dolna część znajduje się w ziemi; widoczne przebarwienia piaskowca; płyta porośnięta porostami]		Cmentarz ulokowany w obrębie miejscowości Peczenizyn. Usytuowany jest na pagórku. Dotarcie do wielu obiektów jest bardzo utrudnione - znacząca część cmentarza jest zarośnięta młodymi drzewkami i krzakami. Bardzo duża ilość przewróconych i połamanych macew.		
		Autorzy: Andrzej Białkowski, Alicja Woźniak Projekt: „Przestrzeń końca czasu. Cmentarze żydowskie na Huculszczyźnie” (2017)		


Karta obiektu 147/2/2017	Miejscowość: Peczeniżyn (obwód iwanofrankowski, Ukraina)			
Zdjęcie obiektu	Rodzaj obiektu	Materiał z jakiego został wykonany	Inskrypcja (tekst)	Inskrypcja (symbolika)
	macewa	piaskowiec	przód: widoczna, czytelna tył: brak	widoczna, czytelna [księga, motyw roślinny]
	Wskazania GPS		wymiary w cm (wysokość, szerokość, grubość)	
	N 48°30.604' E 024°53.082'		155x61x14	
	Stan zachowania, uwagi		Krótka charakterystyka cmentarza	
	dostateczny [macewa stoi pionowo; widoczne przebarwienia piaskowca; płyta porośnięta porostami]		Cmentarz ulokowany w obrębie miejscowości Peczeniżyn. Usytuowany jest na pagórku. Dotarcie do wielu obiektów jest bardzo utrudnione - znacząca część cmentarza jest zarośnięta młodymi drzewkami i krzakami. Bardzo duża ilość przewróconych i połamanych macew.	
		Autorzy: Andrzej Białkowski, Alicja Woźniak Projekt: „Przestrzeń końca czasu. Cmentarze żydowskie na Huculszczyźnie” (2017)		


Karta obiektu 148/2/2017	Miejscowość: Peczeniżyn (obwód iwanofrankowski, Ukraina)			
Zdjęcie obiektu	Rodzaj obiektu	Materiał z jakiego został wykonany	Inskrypcja (tekst)	Inskrypcja (symbolika)
	macewa	piaskowiec	przód: widoczna, czytelna tył: brak	widoczna, czytelna [orzeł, motyw roślinny]
	Wskazania GPS		wymiary w cm (wysokość, szerokość, grubość)	
	N 48°30.604' E 024°53.080'		168x62x17	
	Stan zachowania, uwagi		Krótka charakterystyka cmentarza	
	dostateczny [macewa stoi pionowo; widoczna erozja i przebarwienia piaskowca; płyta porośnięta porostami]		Cmentarz ulokowany w obrębie miejscowości Peczeniżyn. Usytuowany jest na pagórku. Dotarcie do wielu obiektów jest bardzo utrudnione - znacząca część cmentarza jest zarośnięta młodymi drzewkami i krzakami. Bardzo duża ilość przewróconych i połamanych macew.	
		Autorzy: Andrzej Białkowski, Alicja Woźniak Projekt: „Przestrzeń końca czasu. Cmentarze żydowskie na Huculszczyźnie” (2017)		


Karta obiektu 149/2/2017	Miejscowość: Peczeniżyn (obwód iwanofrankowski, Ukraina)			
Zdjęcie obiektu	Rodzaj obiektu	Materiał z jakiego został wykonany	Inskrypcja (tekst)	Inskrypcja (symbolika)
	macewa	piaskowiec	przód: widoczna, czytelny zachowany fragment tył: brak	widoczna, czytelna [księga - tora, motyw roślinny]
	Wskazania GPS		wymiary w cm (wysokość, szerokość, grubość)	
	N 48°30.604' E 024°53.080'		113x53x14	
	Stan zachowania, uwagi		Krótka charakterystyka cmentarza	
	dostateczny [płyta przechylona do przodu; widoczna erozja i przebarwienia piaskowca; płyta porośnięta porostami]		Cmentarz ulokowany w obrębie miejscowości Peczeniżyn. Usytuowany jest na pagórku. Dotarcie do wielu obiektów jest bardzo utrudnione - znacząca część cmentarza jest zarośnięta młodymi drzewkami i krzakami. Bardzo duża ilość przewróconych i połamanych macew.	
		Autorzy: Andrzej Białkowski, Alicja Woźniak Projekt: „Przestrzeń końca czasu. Cmentarze żydowskie na Huculszczyźnie” (2017)		


Karta obiektu 150/2/2017	Miejscowość: Peczeniżyn (obwód iwanofrankowski, Ukraina)			
Zdjęcie obiektu	Rodzaj obiektu	Materiał z jakiego został wykonany	Inskrypcja (tekst)	Inskrypcja (symbolika)
	macewa	piaskowiec	przód: widoczna, czytelna tył: brak	widoczna, czytelna [dłonie, świecznik]
	Wskazania GPS		wymiary w cm (wysokość, szerokość, grubość)	
	N 48°30.604' E 024°53.078'		166x63x20	
	Stan zachowania, uwagi		Krótka charakterystyka cmentarza	
dostateczny [płyta odchylona do tyłu, na lewą stronę; widoczne przebarwienia piaskowca; płyta porośnięta porostami]		Cmentarz ulokowany w obrębie miejscowości Peczeniżyn. Usytuowany jest na pagórku. Dotarcie do wielu obiektów jest bardzo utrudnione - znacząca część cmentarza jest zarośnięta młodymi drzewkami i krzakami. Bardzo duża ilość przewróconych i połamanych macew.		
		Autorzy: Andrzej Białkowski, Alicja Woźniak Projekt: „Przestrzeń końca czasu. Cmentarze żydowskie na Huculszczyźnie” (2017)		


Karta obiektu 151/2/2017	Miejscowość: Peczeniżyn (obwód iwanofrankowski, Ukraina)			
Zdjęcie obiektu	Rodzaj obiektu	Materiał z jakiego został wykonany	Inskrypcja (tekst)	Inskrypcja (symbolika)
	macewa	piaskowiec	przód: widoczna, czytelna tył: brak	widoczna, czytelna [lew]
	Wskazania GPS		wymiary w cm (wysokość, szerokość, grubość)	
	N 48°30.605' E 024°53.080'		132x55x12	
	Stan zachowania, uwagi		Krótka charakterystyka cmentarza	
	dostateczny [płyta przechylona do przodu, oparta o obiekt nr 150/2/2017; widoczna erozja i przebarwienia piaskowca; płyta porośnięta porostami]		Cmentarz ulokowany w obrębie miejscowości Peczeniżyn. Usytuowany jest na pagórku. Dotarcie do wielu obiektów jest bardzo utrudnione - znacząca część cmentarza jest zarośnięta młodymi drzewkami i krzakami. Bardzo duża ilość przewróconych i połamanych macew.	
		Autorzy: Andrzej Białkowski, Alicja Woźniak Projekt: „Przestrzeń końca czasu. Cmentarze żydowskie na Huculszczyźnie” (2017)		


Karta obiektu 152/2017		Miejscowość: Peczeniżyn (obwód iwanofrankowski, Ukraina)			
Wskazania GPS	wymiary w cm (wysokość, szerokość, grubość)	Rodzaj obiektu	Materiał z jakiego został wykonany	Inskrypcja (tekst)	Inskrypcja (symbolika)
N 48°30.610' E 024°53.089'	161x61x20	macewa	piaskowiec	przód: widoczna, czytelny zachowany fragment tył: brak	widoczna, czytelna [księga - tora, motyw roślinny]
Stan zachowania, uwagi	Krótką charakterystyka cmentarza	Zdjęcie obiektu			
dostateczny [płyta mocno przechylona do przodu; widoczna erozja i przebarwienia piaskowca; płyta porośnięta porostami]	Cmentarz ulokowany w obrębie miejscowości Peczeniżyn. Usytuowany jest na pagórku. Dotarcie do wielu obiektów jest bardzo utrudnione - znacząca część cmentarza jest zarośnięta młodymi drzewkami i krzakami. Bardzo duża ilość przewróconych i połamanych macew.				
Autorzy: Andrzej Białkowski, Alicja Woźniak Projekt: „Przestrzeń końca czasu. Cmentarze żydowskie na Huculszczyźnie” (2017)					


Karta obiektu 153/2/2017	Miejscowość: Peczeniżyn (obwód iwanofrankowski, Ukraina)			
Zdjęcie obiektu	Rodzaj obiektu	Materiał z jakiego został wykonany	Inskrypcja (tekst)	Inskrypcja (symbolika)
	macewa	piaskowiec	przód: widoczna, czytelna tył: brak	widoczna, czytelna [lew, księga]
	Wskazania GPS		wymiary w cm (wysokość, szerokość, grubość)	
	N 48°30.605' E 024°53.078'		146x62x16	
	Stan zachowania, uwagi		Krótka charakterystyka cmentarza	
	dostateczny [płyta lekko przechylona do przodu; widoczna erozja i przebarwienia piaskowca; płyta porośnięta porostami]		Cmentarz ulokowany w obrębie miejscowości Peczeniżyn. Usytuowany jest na pagórku. Dotarcie do wielu obiektów jest bardzo utrudnione - znacząca część cmentarza jest zarośnięta młodymi drzewkami i krzakami. Bardzo duża ilość przewróconych i połamanych macew.	
		Autorzy: Andrzej Białkowski, Alicja Woźniak Projekt: „Przestrzeń końca czasu. Cmentarze żydowskie na Huculszczyźnie” (2017)		


Karta obiektu 154/2/2017	Miejscowość: Peczeniżyn (obwód iwanofrankowski, Ukraina)			
Zdjęcie obiektu	Rodzaj obiektu	Materiał z jakiego został wykonany	Inskrypcja (tekst)	Inskrypcja (symbolika)
	macewa	piaskowiec	przód: widoczna, czytelna tył: brak	widoczna, czytelna [motyw roślinny]
	Wskazania GPS		wymiary w cm (wysokość, szerokość, grubość)	
	N 48°30.610' E 024°53.084'		135x52x12	
	Stan zachowania, uwagi		Krótka charakterystyka cmentarza	
	dostateczny [płyta przechylona do przodu; widoczne przebarwienia piaskowca; płyta porośnięta porostami]		Cmentarz ulokowany w obrębie miejscowości Peczeniżyn. Usytuowany jest na pagórku. Dotarcie do wielu obiektów jest bardzo utrudnione - znacząca część cmentarza jest zarośnięta młodymi drzewkami i krzakami. Bardzo duża ilość przewróconych i połamanych macew.	
		Autorzy: Andrzej Białkowski, Alicja Woźniak Projekt: „Przestrzeń końca czasu. Cmentarze żydowskie na Huculszczyźnie” (2017)		


Karta obiektu 155/2/2017	Miejscowość: Peczeniżyn (obwód iwanofrankowski, Ukraina)			
Zdjęcie obiektu	Rodzaj obiektu	Materiał z jakiego został wykonany	Inskrypcja (tekst)	Inskrypcja (symbolika)
	macewa	piaskowiec	przód: widoczna, czytelna tył: brak	widoczna, czytelna [dłoń, dzban, motyw roślinny]
	Wskazania GPS		wymiary w cm (wysokość, szerokość, grubość)	
	N 48°30.606' E 024°53.077'		120x55x14	
	Stan zachowania, uwagi		Krótka charakterystyka cmentarza	
	dostateczny [płyta przechylona do przodu, na lewą stronę; widoczne przebarwienia piaskowca]		Cmentarz ulokowany w obrębie miejscowości Peczeniżyn. Usytuowany jest na pagórku. Dotarcie do wielu obiektów jest bardzo utrudnione - znacząca część cmentarza jest zarośnięta młodymi drzewkami i krzakami. Bardzo duża ilość przewróconych i połamanych macew.	
		Autorzy: Andrzej Białkowski, Alicja Woźniak Projekt: „Przestrzeń końca czasu. Cmentarze żydowskie na Huculszczyźnie” (2017)		


Karta obiektu 156/2/2017	Miejscowość: Peczeniżyn (obwód iwanofrankowski, Ukraina)			
Zdjęcie obiektu	Rodzaj obiektu	Materiał z jakiego został wykonany	Inskrypcja (tekst)	Inskrypcja (symbolika)
	macewa	piaskowiec	przód: widoczna, czytelna tył: brak	widoczna, czytelna [lew, motyw roślinny]
	Wskazania GPS		wymiary w cm (wysokość, szerokość, grubość)	
	N 48°30.607' E 024°53.076'		177x57x18	
	Stan zachowania, uwagi		Krótka charakterystyka cmentarza	
	dostateczny [płyta mocno odchylona do tyłu, na prawą stronę; widoczna erozja i przebarwienia piaskowca; płyta porośnięta porostami]		Cmentarz ulokowany w obrębie miejscowości Peczeniżyn. Usytuowany jest na pagórku. Dotarcie do wielu obiektów jest bardzo utrudnione - znacząca część cmentarza jest zarośnięta młodymi drzewkami i krzakami. Bardzo duża ilość przewróconych i połamanych macew.	
		Autorzy: Andrzej Białkowski, Alicja Woźniak Projekt: „Przestrzeń końca czasu. Cmentarze żydowskie na Huculszczyźnie” (2017)		


Karta obiektu 157/2/2017	Miejscowość: Peczeniżyn (obwód iwanofrankowski, Ukraina)			
Zdjęcie obiektu	Rodzaj obiektu	Materiał z jakiego został wykonany	Inskrypcja (tekst)	Inskrypcja (symbolika)
	macewa	piaskowiec	przód: widoczna, czytelna tył: brak	widoczna, czytelna [lwy, motyw roślinny]
	Wskazania GPS		wymiary w cm (wysokość, szerokość, grubość)	
	N 48°30.607' E 024°53.076'		177x57x18	
	Stan zachowania, uwagi		Krótka charakterystyka cmentarza	
	dostateczny [płyta odchylona do tyłu, na lewą stronę; widoczne przebarwienia piaskowca; płyta porośnięta porostami]		Cmentarz ulokowany w obrębie miejscowości Peczeniżyn. Usytuowany jest na pagórku. Dotarcie do wielu obiektów jest bardzo utrudnione - znacząca część cmentarza jest zarośnięta młodymi drzewkami i krzakami. Bardzo duża ilość przewróconych i połamanych macew.	
		Autorzy: Andrzej Białkowski, Alicja Woźniak Projekt: „Przestrzeń końca czasu. Cmentarze żydowskie na Huculszczyźnie” (2017)		


Karta obiektu 158/2/2017	Miejscowość: Peczeniżyn (obwód iwanofrankowski, Ukraina)			
Zdjęcie obiektu	Rodzaj obiektu	Materiał z jakiego został wykonany	Inskrypcja (tekst)	Inskrypcja (symbolika)
	macewa	piaskowiec	przód: widoczna, mało czytelna tył: brak	widoczna, czytelna [dłonie, świecznik]
	Wskazania GPS		wymiary w cm (wysokość, szerokość, grubość)	
	N 48°30.606' E 024°53.076'		130x59x11	
	Stan zachowania, uwagi		Krótka charakterystyka cmentarza	
	niedostateczny [płyta przewrócona, przełamana (brak dolnej części); widoczne przebarwienia piaskowca; płyta porośnięta porostami]		Cmentarz ulokowany w obrębie miejscowości Peczeniżyn. Usytuowany jest na pagórku. Dotarcie do wielu obiektów jest bardzo utrudnione - znacząca część cmentarza jest zarośnięta młodymi drzewkami i krzakami. Bardzo duża ilość przewróconych i połamanych macew.	
		Autorzy: Andrzej Białkowski, Alicja Woźniak Projekt: „Przestrzeń końca czasu. Cmentarze żydowskie na Huculszczyźnie” (2017)		


Karta obiektu 159/2017		Miejscowość: Peczeniżyn (obwód iwanofrankowski, Ukraina)			
Wskazania GPS	wymiary w cm (wysokość, szerokość, grubość)	Rodzaj obiektu	Materiał z jakiego został wykonany	Inskrypcja (tekst)	Inskrypcja (symbolika)
N 48°30.607' E 024°53.074'	141x53x12	macewa	piaskowiec	przód: widoczna, czytelna tył: brak	widoczna, czytelna [dłonie, świecznik]
Stan zachowania, uwagi	Krótką charakterystyka cmentarza	Zdjęcie obiektu			
dostateczny [płyta przewrócona, leży na lewym boku; widoczna erozja i przebarwienia piaskowca; płyta porośnięta porostami]	Cmentarz ulokowany w obrębie miejscowości Peczeniżyn. Usytuowany jest na pagórku. Dotarcie do wielu obiektów jest bardzo utrudnione - znacząca część cmentarza jest zarośnięta młodymi drzewkami i krzakami. Bardzo duża ilość przewróconych i połamanych macew.				
Autorzy: Andrzej Białkowski, Alicja Woźniak Projekt: „Przestrzeń końca czasu. Cmentarze żydowskie na Huculszczyźnie” (2017)					


Karta obiektu 160/2/2017	Miejscowość: Peczeniżyn (obwód iwanofrankowski, Ukraina)			
Zdjęcie obiektu	Rodzaj obiektu	Materiał z jakiego został wykonany	Inskrypcja (tekst)	Inskrypcja (symbolika)
	macewa	piaskowiec	przód: widoczna, czytelna tył: brak	widoczna, czytelna [świecznik, dłonie]
	Wskazania GPS		wymiary w cm (wysokość, szerokość, grubość)	
	N 48°30.608' E 024°53.074'		165x58x16	
	Stan zachowania, uwagi		Krótka charakterystyka cmentarza	
	dostateczny [płyta mocno odchylona do tyłu, na prawą stronę; widoczne przebarwienia piaskowca; płyta porośnięta porostami]		Cmentarz ulokowany w obrębie miejscowości Peczeniżyn. Usytuowany jest na pagórku. Dotarcie do wielu obiektów jest bardzo utrudnione - znacząca część cmentarza jest zarośnięta młodymi drzewkami i krzakami. Bardzo duża ilość przewróconych i połamanych macew.	
		Autorzy: Andrzej Białkowski, Alicja Woźniak Projekt: „Przestrzeń końca czasu. Cmentarze żydowskie na Huculszczyźnie” (2017)		


Karta obiektu 161/2/2017	Miejscowość: Peczeniżyn (obwód iwanofrankowski, Ukraina)			
Zdjęcie obiektu	Rodzaj obiektu	Materiał z jakiego został wykonany	Inskrypcja (tekst)	Inskrypcja (symbolika)
	macewa	piaskowiec	przód: widoczna, czytelna tył: brak	widoczna, czytelna [księga - tora]
	Wskazania GPS		wymiary w cm (wysokość, szerokość, grubość)	
	N 48°30.606' E 024°53.091'		183x66x17	
	Stan zachowania, uwagi		Krótka charakterystyka cmentarza	
	dostateczny [płyta lekko przechylona na prawą stronę; widoczna erozja i przebarwienia piaskowca; płyta porośnięta porostami]		Cmentarz ulokowany w obrębie miejscowości Peczeniżyn. Usytuowany jest na pagórku. Dotarcie do wielu obiektów jest bardzo utrudnione - znacząca część cmentarza jest zarośnięta młodymi drzewkami i krzakami. Bardzo duża ilość przewróconych i połamanych macew.	
		Autorzy: Andrzej Białkowski, Alicja Woźniak Projekt: „Przestrzeń końca czasu. Cmentarze żydowskie na Huculszczyźnie” (2017)		


Karta obiektu 162/2017		Miejscowość: Peczeniżyn (obwód iwanofrankowski, Ukraina)			
Wskazania GPS	wymiary w cm (wysokość, szerokość, grubość)	Rodzaj obiektu	Materiał z jakiego został wykonany	Inskrypcja (tekst)	Inskrypcja (symbolika)
N 48°30.607' E 024°53.096'	49x45x12	macewa	piaskowiec	przód: widoczna, czytelny zachowany fragment tył: brak	brak
Stan zachowania, uwagi	Krótką charakterystyka cmentarza	Zdjęcie obiektu			
niedostateczny [płyta przełamana; zachowany dolny fragment macewy]	Cmentarz ulokowany w obrębie miejscowości Peczeniżyn. Usytuowany jest na pagórku. Dotarcie do wielu obiektów jest bardzo utrudnione - znacząca część cmentarza jest zarośnięta młodymi drzewkami i krzakami. Bardzo duża ilość przewróconych i połamanych macew.				
Autorzy: Andrzej Białkowski, Alicja Woźniak Projekt: „Przestrzeń końca czasu. Cmentarze żydowskie na Huculszczyźnie” (2017)					


Karta obiektu 163/2/2017	Miejscowość: Peczeniżyn (obwód iwanofrankowski, Ukraina)			
Zdjęcie obiektu	Rodzaj obiektu	Materiał z jakiego został wykonany	Inskrypcja (tekst)	Inskrypcja (symbolika)
	macewa	piaskowiec	przód: widoczna, czytelna tył: brak	widoczna, czytelna [lew, motyw roślinny]
	Wskazania GPS		wymiary w cm (wysokość, szerokość, grubość)	
	N 48°30.606' E 024°53.094'		167x60x18	
	Stan zachowania, uwagi		Krótką charakterystyka cmentarza	
	dostateczny [macewa lekko przechylona na prawą stronę; widoczne przebarwienia piaskowca; płyta porośnięta porostami]		Cmentarz ulokowany w obrębie miejscowości Peczeniżyn. Usytuowany jest na pagórku. Dotarcie do wielu obiektów jest bardzo utrudnione - znacząca część cmentarza jest zarośnięta młodymi drzewkami i krzakami. Bardzo duża ilość przewróconych i połamanych macew.	
		Autorzy: Andrzej Białkowski, Alicja Woźniak Projekt: „Przestrzeń końca czasu. Cmentarze żydowskie na Huculszczyźnie” (2017)		


Karta obiektu 164/2017		Miejscowość: Peczeniżyn (obwód iwanofrankowski, Ukraina)			
Wskazania GPS	wymiary w cm (wysokość, szerokość, grubość)	Rodzaj obiektu	Materiał z jakiego został wykonany	Inskrypcja (tekst)	Inskrypcja (symbolika)
N 48°30.608' E 024°53.076'	137x57x16	macewa	piaskowiec	przód: widoczna, mało czytelny zachowany fragment tył: brak	widoczna, czytelna [lwy]
Stan zachowania, uwagi	Krótką charakterystyka cmentarza	Zdjęcie obiektu			
niedostateczny [płyta mocno przechylona do przodu, wkopana w ziemię, widoczna erozja i przebarwienia piaskowca; płyta porośnięta porostami]	Cmentarz ulokowany w obrębie miejscowości Peczeniżyn. Usytuowany jest na pagórku. Dotarcie do wielu obiektów jest bardzo utrudnione - znacząca część cmentarza jest zarośnięta młodymi drzewkami i krzakami. Bardzo duża ilość przewróconych i połamanych macew.				
Autorzy: Andrzej Białkowski, Alicja Woźniak Projekt: „Przestrzeń końca czasu. Cmentarze żydowskie na Huculszczyźnie” (2017)					


Karta obiektu 165/2/2017	Miejscowość: Peczeniżyn (obwód iwanofrankowski, Ukraina)			
Zdjęcie obiektu	Rodzaj obiektu	Materiał z jakiego został wykonany	Inskrypcja (tekst)	Inskrypcja (symbolika)
	macewa	piaskowiec	przód: widoczna, czytelna tył: brak	widoczna, czytelna [korona, księga - tora]
	Wskazania GPS		wymiary w cm (wysokość, szerokość, grubość)	
	N 48°30.609' E 024°53.077'		185x65x16	
	Stan zachowania, uwagi		Krótka charakterystyka cmentarza	
	dostateczny [płyta odchylona do tyłu, na lewą stronę; widoczne przebarwienia piaskowca; płyta porośnięta porostami]		Cmentarz ulokowany w obrębie miejscowości Peczeniżyn. Usytuowany jest na pagórku. Dotarcie do wielu obiektów jest bardzo utrudnione - znacząca część cmentarza jest zarośnięta młodymi drzewkami i krzakami. Bardzo duża ilość przewróconych i połamanych macew.	
		Autorzy: Andrzej Białkowski, Alicja Woźniak Projekt: „Przestrzeń końca czasu. Cmentarze żydowskie na Huculszczyźnie” (2017)		


Karta obiektu 166/2/2017	Miejscowość: Peczeniżyn (obwód iwanofrankowski, Ukraina)			
Zdjęcie obiektu	Rodzaj obiektu	Materiał z jakiego został wykonany	Inskrypcja (tekst)	Inskrypcja (symbolika)
	macewa	piaskowiec	przód: widoczna, czytelna tył: brak	widoczna, czytelna [dłoń, dzban, orzeł]
	Wskazania GPS		wymiary w cm (wysokość, szerokość, grubość)	
	N 48°30.607' E 024°53.079'		126x55x16	
	Stan zachowania, uwagi		Krótka charakterystyka cmentarza	
	dobry [płyta lekko przechylona na lewą stronę]		Cmentarz ulokowany w obrębie miejscowości Peczeniżyn. Usytuowany jest na pagórku. Dotarcie do wielu obiektów jest bardzo utrudnione - znacząca część cmentarza jest zarośnięta młodymi drzewkami i krzakami. Bardzo duża ilość przewróconych i połamanych macew.	
		Autorzy: Andrzej Białkowski, Alicja Woźniak Projekt: „Przestrzeń końca czasu. Cmentarze żydowskie na Huculszczyźnie” (2017)		


Karta obiektu 167/2/2017	Miejscowość: Peczeniżyn (obwód iwanofrankowski, Ukraina)			
Zdjęcie obiektu	Rodzaj obiektu	Materiał z jakiego został wykonany	Inskrypcja (tekst)	Inskrypcja (symbolika)
	macewa	piaskowiec	przód: widoczna, czytelna tył: brak	brak
	Wskazania GPS		wymiary w cm (wysokość, szerokość, grubość)	
	N 48°30.606' E 024°53.079'		132x56x15	
	Stan zachowania, uwagi		Krótką charakterystyka cmentarza	
	niedostateczny [płyta przewrócona, przełamana; zachowany dolny fragment macewy]		Cmentarz ulokowany w obrębie miejscowości Peczeniżyn. Usytuowany jest na pagórku. Dotarcie do wielu obiektów jest bardzo utrudnione - znacząca część cmentarza jest zarośnięta młodymi drzewkami i krzakami. Bardzo duża ilość przewróconych i połamanych macew.	
		Autorzy: Andrzej Białkowski, Alicja Woźniak Projekt: „Przestrzeń końca czasu. Cmentarze żydowskie na Huculszczyźnie” (2017)		


Karta obiektu 168/2017		Miejscowość: Peczeniżyn (obwód iwanofrankowski, Ukraina)			
Wskazania GPS	wymiary w cm (wysokość, szerokość, grubość)	Rodzaj obiektu	Materiał z jakiego został wykonany	Inskrypcja (tekst)	Inskrypcja (symbolika)
N 48°30.606' E 024°53.079'	157x62x16	macewa	piaskowiec	przód: widoczna, czytelna tył: brak	widoczna, czytelna [lew, motyw roślinny]
Stan zachowania, uwagi	Krótką charakterystyka cmentarza	Zdjęcie obiektu			
dostateczny [płyta mocno przechylona do przodu, na lewą stronę; widoczna erozja i przebarwienia piaskowca; płyta porośnięta porostami]	Cmentarz ulokowany w obrębie miejscowości Peczeniżyn. Usytuowany jest na pagórku. Dotarcie do wielu obiektów jest bardzo utrudnione - znacząca część cmentarza jest zarośnięta młodymi drzewkami i krzakami. Bardzo duża ilość przewróconych i połamanych macew.				
Autorzy: Andrzej Białkowski, Alicja Woźniak Projekt: „Przestrzeń końca czasu. Cmentarze żydowskie na Huculszczyźnie” (2017)					


Karta obiektu 169/2017		Miejscowość: Peczeniżyn (obwód iwanofrankowski, Ukraina)			
Wskazania GPS	wymiary w cm (wysokość, szerokość, grubość)	Rodzaj obiektu	Materiał z jakiego został wykonany	Inskrypcja (tekst)	Inskrypcja (symbolika)
N 48°30.609' E 024°53.085	185x50x13	macewa	piaskowiec	przód: widoczna, słabo czytelna tył: brak	widoczna, czytelna [motyw roślinny]
Stan zachowania, uwagi	Krótką charakterystyka cmentarza	Zdjęcie obiektu			
niedostateczny [płyta przewrócona, oparta na lewym boku, częściowo wkopana w ziemi; widoczna erozja i przebarwienia piaskowca; płyta porośnięta porostami]	Cmentarz ulokowany w obrębie miejscowości Peczeniżyn. Usytuowany jest na pagórku. Dotarcie do wielu obiektów jest bardzo utrudnione - znacząca część cmentarza jest zarośnięta młodymi drzewkami i krzakami. Bardzo duża ilość przewróconych i połamanych macew.				
Autorzy: Andrzej Białkowski, Alicja Woźniak Projekt: „Przestrzeń końca czasu. Cmentarze żydowskie na Huculszczyźnie” (2017)					


Karta obiektu 170/2/2017	Miejscowość: Peczeniżyn (obwód iwanofrankowski, Ukraina)			
Zdjęcie obiektu	Rodzaj obiektu	Materiał z jakiego został wykonany	Inskrypcja (tekst)	Inskrypcja (symbolika)
	macewa	piaskowiec	przód: widoczna, czytelna tył: brak	widoczna, czytelna [lew, motyw roślinny]
	Wskazania GPS		wymiary w cm (wysokość, szerokość, grubość)	
	N 48°30.606' E 024°53.092'		166x66x16	
	Stan zachowania, uwagi		Krótka charakterystyka cmentarza	
	<p>niedostateczny [płyta przechylona do przodu, na lewą stronę; górna część przełamana z dużym ubytkiem; widoczna erozja i przebarwienia piaskowca; płyta porośnięta porostami]</p>		<p>Cmentarz ulokowany w obrębie miejscowości Peczeniżyn. Usytuowany jest na pagórku. Dotarcie do wielu obiektów jest bardzo utrudnione - znacząca część cmentarza jest zarośnięta młodymi drzewkami i krzakami. Bardzo duża ilość przewróconych i połamanych macew.</p>	
		<p>Autorzy: Andrzej Białkowski, Alicja Woźniak Projekt: „Przestrzeń końca czasu. Cmentarze żydowskie na Huculszczyźnie” (2017)</p>		


Karta obiektu 171/2/2017	Miejscowość: Peczeniżyn (obwód iwanofrankowski, Ukraina)			
Zdjęcie obiektu	Rodzaj obiektu	Materiał z jakiego został wykonany	Inskrypcja (tekst)	Inskrypcja (symbolika)
	macewa	piaskowiec	przód: widoczna, czytelna tył: brak	widoczna, czytelna [lwy]
	Wskazania GPS		wymiary w cm (wysokość, szerokość, grubość)	
	N 48°30.604' E 024°53.086'		179x64x16	
	Stan zachowania, uwagi		Krótką charakterystyka cmentarza	
	dostateczny [płyta przechylona na lewą stronę; widoczne przebarwienia piaskowca; płyta porośnięta porostami]		Cmentarz ulokowany w obrębie miejscowości Peczeniżyn. Usytuowany jest na pagórku. Dotarcie do wielu obiektów jest bardzo utrudnione - znacząca część cmentarza jest zarośnięta młodymi drzewkami i krzakami. Bardzo duża ilość przewróconych i połamanych macew.	
		Autorzy: Andrzej Białkowski, Alicja Woźniak Projekt: „Przestrzeń końca czasu. Cmentarze żydowskie na Huculszczyźnie” (2017)		


Karta obiektu 172/2/2017	Miejscowość: Peczeniżyn (obwód iwanofrankowski, Ukraina)			
Zdjęcie obiektu	Rodzaj obiektu	Materiał z jakiego został wykonany	Inskrypcja (tekst)	Inskrypcja (symbolika)
	macewa	piaskowiec	przód: widoczna, mało czytelna tył: brak	widoczna, czytelna [motyw roślinny]
	Wskazania GPS		wymiary w cm (wysokość, szerokość, grubość)	
	N 48°30.604' E 024°53.086'		179x64x16	
	Stan zachowania, uwagi		Krótka charakterystyka cmentarza	
	niedostateczny [widoczna erozja i przebarwienia piaskowca; płyta porośnięta porostami]		Cmentarz ulokowany w obrębie miejscowości Peczeniżyn. Usytuowany jest na pagórku. Dotarcie do wielu obiektów jest bardzo utrudnione - znacząca część cmentarza jest zarośnięta młodymi drzewkami i krzakami. Bardzo duża ilość przewróconych i połamanych macew.	
		Autorzy: Andrzej Białkowski, Alicja Woźniak Projekt: „Przestrzeń końca czasu. Cmentarze żydowskie na Huculszczyźnie” (2017)		


Karta obiektu 173/2/2017	Miejscowość: Peczeniżyn (obwód iwanofrankowski, Ukraina)			
Zdjęcie obiektu	Rodzaj obiektu	Materiał z jakiego został wykonany	Inskrypcja (tekst)	Inskrypcja (symbolika)
	macewa	piaskowiec	przód: widoczna, czytelna tył: brak	widoczna, czytelna [księga]
	Wskazania GPS		wymiary w cm (wysokość, szerokość, grubość)	
	N 48°30.603' E 024°53.087'		130x52x15	
	Stan zachowania, uwagi		Krótka charakterystyka cmentarza	
	dostateczny [płyta mocno przechylona do przodu, opiera się o drzewko; dolna część wkopana w ziemię; widoczne przebarwienia piaskowca; płyta porośnięta porostami]		Cmentarz ulokowany w obrębie miejscowości Peczeniżyn. Usytuowany jest na pagórku. Dotarcie do wielu obiektów jest bardzo utrudnione - znacząca część cmentarza jest zarośnięta młodymi drzewkami i krzakami. Bardzo duża ilość przewróconych i połamanych macew.	
		Autorzy: Andrzej Białkowski, Alicja Woźniak Projekt: „Przestrzeń końca czasu. Cmentarze żydowskie na Huculszczyźnie” (2017)		


Karta obiektu 174/2017		Miejscowość: Peczeniżyn (obwód iwanofrankowski, Ukraina)			
Wskazania GPS	wymiary w cm (wysokość, szerokość, grubość)	Rodzaj obiektu	Materiał z jakiego został wykonany	Inskrypcja (tekst)	Inskrypcja (symbolika)
N 48°30.603' E 024°53.087'	130x52x15	macewa	piaskowiec	przód: widoczna, czytelny zachowany fragment tył: brak	widoczna, czytelna [motyw roślinny]
Stan zachowania, uwagi	Krótką charakterystyka cmentarza	Zdjęcie obiektu			
dostateczny [płyta mocno pochylona do przodu, dolna część macewy znajduje się w ziemi; widoczne przebarwienia piaskowca; płyta porośnięta porostami]	Cmentarz ulokowany w obrębie miejscowości Peczeniżyn. Usytuowany jest na pagórku. Dotarcie do wielu obiektów jest bardzo utrudnione - znacząca część cmentarza jest zarośnięta młodymi drzewkami i krzakami. Bardzo duża ilość przewróconych i połamanych macew.				
Autorzy: Andrzej Białkowski, Alicja Woźniak Projekt: „Przestrzeń końca czasu. Cmentarze żydowskie na Huculszczyźnie” (2017)					


Karta obiektu 175/2/2017	Miejscowość: Peczeniżyn (obwód iwanofrankowski, Ukraina)			
Zdjęcie obiektu	Rodzaj obiektu	Materiał z jakiego został wykonany	Inskrypcja (tekst)	Inskrypcja (symbolika)
	macewa	piaskowiec	przód: widoczna, czytelna tył: brak	widoczna, czytelna [motyw roślinny]
	Wskazania GPS		wymiary w cm (wysokość, szerokość, grubość)	
	N 48°30.604' E 024°53.088'		114x51x14	
	Stan zachowania, uwagi		Krótka charakterystyka cmentarza	
	dostateczny [widoczne przebarwienia na piaskowcu, górna część płyty pokryta porostami]		Cmentarz ulokowany w obrębie miejscowości Peczeniżyn. Usytuowany jest na pagórku. Dotarcie do wielu obiektów jest bardzo utrudnione - znacząca część cmentarza jest zarośnięta młodymi drzewkami i krzakami. Bardzo duża ilość przewróconych i połamanych macew.	
		Autorzy: Andrzej Białkowski, Alicja Woźniak Projekt: „Przestrzeń końca czasu. Cmentarze żydowskie na Huculszczyźnie” (2017)		


Karta obiektu 176/2/2017	Miejscowość: Peczeniżyn (obwód iwanofrankowski, Ukraina)			
Zdjęcie obiektu	Rodzaj obiektu	Materiał z jakiego został wykonany	Inskrypcja (tekst)	Inskrypcja (symbolika)
	macewa	piaskowiec	przód: widoczna, czytelny zachowany fragment tył: brak	widoczna, czytelna [jeleń, księga]
	Wskazania GPS		wymiary w cm (wysokość, szerokość, grubość)	
	N 48°30.604' E 024°53.057'		130x51x17	
	Stan zachowania, uwagi		Krótka charakterystyka cmentarza	
	dostateczny [płyta mocno pochylona do przodu, na lewą stronę; dolna część macewy wkopana w ziemię; widoczna erozja i przebarwienia piaskowca; płyta porośnięta porostami]		Cmentarz ulokowany w obrębie miejscowości Peczeniżyn. Usytuowany jest na pagórku. Dotarcie do wielu obiektów jest bardzo utrudnione - znacząca część cmentarza jest zarośnięta młodymi drzewkami i krzakami. Bardzo duża ilość przewróconych i połamanych macew.	
		Autorzy: Andrzej Białkowski, Alicja Woźniak Projekt: „Przestrzeń końca czasu. Cmentarze żydowskie na Huculszczyźnie” (2017)		


Karta obiektu 177/2/2017	Miejscowość: Peczeniżyn (obwód iwanofrankowski, Ukraina)			
Zdjęcie obiektu	Rodzaj obiektu	Materiał z jakiego został wykonany	Inskrypcja (tekst)	Inskrypcja (symbolika)
	macewa	piaskowiec	przód: widoczna, mało czytelna tył: brak	widoczna, czytelna [księga]
	Wskazania GPS		wymiary w cm (wysokość, szerokość, grubość)	
	N 48°30.605' E 024°53.087'		180x62x16	
	Stan zachowania, uwagi		Krótka charakterystyka cmentarza	
	dostateczny [płyta znacząco przechylona do przodu, oparta o obiekt nr 176/2/2017; widoczna erozja i przebarwienia piaskowca; płyta porośnięta porostami]		Cmentarz ulokowany w obrębie miejscowości Peczeniżyn. Usytuowany jest na pagórku. Dotarcie do wielu obiektów jest bardzo utrudnione - znacząca część cmentarza jest zarośnięta młodymi drzewkami i krzakami. Bardzo duża ilość przewróconych i połamanych macew.	
		Autorzy: Andrzej Białkowski, Alicja Woźniak Projekt: „Przestrzeń końca czasu. Cmentarze żydowskie na Huculszczyźnie” (2017)		


Karta obiektu 178/2017		Miejscowość: Peczeniżyn (obwód iwanofrankowski, Ukraina)			
Wskazania GPS	wymiary w cm (wysokość, szerokość, grubość)	Rodzaj obiektu	Materiał z jakiego został wykonany	Inskrypcja (tekst)	Inskrypcja (symbolika)
N 48°30.606' E 024°53.084' ,	164x51x14	macewa	piaskowiec	przód: widoczna, mało czytelna tył: brak	widoczna, mało czytelna [motyw roślinny]
Stan zachowania, uwagi	Krótką charakterystyka cmentarza	Zdjęcie obiektu			
niedostateczny [macewa przewrócona, leży na lewym boku; lewa część znajduje się w ziemi; widoczne przebarwienia piaskowca; płyta porośnięta mchem]	Cmentarz ulokowany w obrębie miejscowości Peczeniżyn. Usytuowany jest na pagórku. Dotarcie do wielu obiektów jest bardzo utrudnione - znacząca część cmentarza jest zarośnięta młodymi drzewkami i krzakami. Bardzo duża ilość przewróconych i połamanych macew.				
Autorzy: Andrzej Białkowski, Alicja Woźniak Projekt: „Przestrzeń końca czasu. Cmentarze żydowskie na Huculszczyźnie” (2017)					


Karta obiektu 179/2/2017	Miejscowość: Peczeniżyn (obwód iwanofrankowski, Ukraina)			
Zdjęcie obiektu	Rodzaj obiektu	Materiał z jakiego został wykonany	Inskrypcja (tekst)	Inskrypcja (symbolika)
	macewa	piaskowiec	przód: widoczna, czytelny zachowany fragment tył: brak	widoczna, czytelna [lwy, motyw roślinny]
	Wskazania GPS		wymiary w cm (wysokość, szerokość, grubość)	
	N 48°30.606' E 024°53.083'		117x65x17	
	Stan zachowania, uwagi		Krótka charakterystyka cmentarza	
niedostateczny [płyta przewrócona, przełamana; zachowany górny fragment]		Cmentarz ulokowany w obrębie miejscowości Peczeniżyn. Usytuowany jest na pagórku. Dotarcie do wielu obiektów jest bardzo utrudnione - znacząca część cmentarza jest zarośnięta młodymi drzewkami i krzakami. Bardzo duża ilość przewróconych i połamanych macew.		
		Autorzy: Andrzej Białkowski, Alicja Woźniak Projekt: „Przestrzeń końca czasu. Cmentarze żydowskie na Huculszczyźnie” (2017)		


Karta obiektu 180/2/2017	Miejscowość: Peczenizyn (obwód iwanofrankowski, Ukraina)			
Zdjęcie obiektu	Rodzaj obiektu	Materiał z jakiego został wykonany	Inskrypcja (tekst)	Inskrypcja (symbolika)
	macewa	piaskowiec	przód: widoczna, mało czytelna tył: brak	widoczna, czytelna [lwy, motyw roślinny]
	Wskazania GPS		wymiary w cm (wysokość, szerokość, grubość)	
	N 48°30.606' E 024°53.085'		84x65x17	
	Stan zachowania, uwagi		Krótka charakterystyka cmentarza	
	dostateczny [płyta znacząco przechylona na lewą stronę; widoczne przebarwienia piaskowca; płyta porośnięta porostami]		Cmentarz ulokowany w obrębie miejscowości Peczenizyn. Usytuowany jest na pagórku. Dotarcie do wielu obiektów jest bardzo utrudnione - znacząca część cmentarza jest zarośnięta młodymi drzewkami i krzakami. Bardzo duża ilość przewróconych i połamanych macew.	
		Autorzy: Andrzej Białkowski, Alicja Woźniak Projekt: „Przestrzeń końca czasu. Cmentarze żydowskie na Huculszczyźnie” (2017)		


Karta obiektu 181/2/2017	Miejscowość: Peczeniżyn (obwód iwanofrankowski, Ukraina)			
Zdjęcie obiektu	Rodzaj obiektu	Materiał z jakiego został wykonany	Inskrypcja (tekst)	Inskrypcja (symbolika)
	macewa	piaskowiec	przód: widoczna, mało czytelna tył: brak	widoczna, mało czytelna [motyw roślinny]
	Wskazania GPS		wymiary w cm (wysokość, szerokość, grubość)	
	N 48°30.607' E 024°53.083'		154x50x12	
	Stan zachowania, uwagi		Krótka charakterystyka cmentarza	
	niedostateczny [płyta przewrócona, przełamana; kawałki macewy pokryte grubą warstwą mchu]		Cmentarz ulokowany w obrębie miejscowości Peczeniżyn. Usytuowany jest na pagórku. Dotarcie do wielu obiektów jest bardzo utrudnione - znacząca część cmentarza jest zarośnięta młodymi drzewkami i krzakami. Bardzo duża ilość przewróconych i połamanych macew.	
		Autorzy: Andrzej Białkowski, Alicja Woźniak Projekt: „Przestrzeń końca czasu. Cmentarze żydowskie na Huculszczyźnie” (2017)		


Karta obiektu 182/2/2017	Miejscowość: Peczeniżyn (obwód iwanofrankowski, Ukraina)			
Zdjęcie obiektu	Rodzaj obiektu	Materiał z jakiego został wykonany	Inskrypcja (tekst)	Inskrypcja (symbolika)
	macewa	piaskowiec	przód: widoczna, czytelna tył: brak	widoczna, czytelna [orzeł, motyw roślinny]
	Wskazania GPS		wymiary w cm (wysokość, szerokość, grubość)	
	N 48°30.607' E 024°53.081'		170x64x18	
	Stan zachowania, uwagi		Krótka charakterystyka cmentarza	
	dostateczny [płyta mocno przechylona do przodu; widoczna erozja i przebarwienia piaskowca; płyta porośnięta porostami]		Cmentarz ulokowany w obrębie miejscowości Peczeniżyn. Usytuowany jest na pagórku. Dotarcie do wielu obiektów jest bardzo utrudnione - znacząca część cmentarza jest zarośnięta młodymi drzewkami i krzakami. Bardzo duża ilość przewróconych i połamanych macew.	
		Autorzy: Andrzej Białkowski, Alicja Woźniak Projekt: „Przestrzeń końca czasu. Cmentarze żydowskie na Huculszczyźnie” (2017)		


Karta obiektu 183/2/2017	Miejscowość: Peczeniżyn (obwód iwanofrankowski, Ukraina)			
Zdjęcie obiektu	Rodzaj obiektu	Materiał z jakiego został wykonany	Inskrypcja (tekst)	Inskrypcja (symbolika)
	macewa	piaskowiec	przód: mało widoczna, mało czytelna tył: brak	widoczna, czytelna [heksagram]
	Wskazania GPS		wymiary w cm (wysokość, szerokość, grubość)	
	N 48°30.609' E 024°53.081'		205x58x16	
	Stan zachowania, uwagi		Krótka charakterystyka cmentarza	
	dostateczny [macewa przewrócona; znaczący procent płyty pokryty mchem]		Cmentarz ulokowany w obrębie miejscowości Peczeniżyn. Usytuowany jest na pagórku. Dotarcie do wielu obiektów jest bardzo utrudnione - znacząca część cmentarza jest zarośnięta młodymi drzewkami i krzakami. Bardzo duża ilość przewróconych i połamanych macew.	
		Autorzy: Andrzej Białkowski, Alicja Woźniak Projekt: „Przestrzeń końca czasu. Cmentarze żydowskie na Huculszczyźnie” (2017)		


Karta obiektu 184/2/2017	Miejscowość: Peczeniżyn (obwód iwanofrankowski, Ukraina)			
Zdjęcie obiektu	Rodzaj obiektu	Materiał z jakiego został wykonany	Inskrypcja (tekst)	Inskrypcja (symbolika)
	macewa	piaskowiec	przód: widoczna, mało czytelna tył: brak	widoczna, czytelna [dłonie, księga - tora]
	Wskazania GPS		wymiary w cm (wysokość, szerokość, grubość)	
	N 48°30.607' E 024°53.080'		180x62x17	
	Stan zachowania, uwagi		Krótka charakterystyka cmentarza	
	Dostateczny [płyta odchylona do tyłu, na prawą stronę; widoczne przebarwienia piaskowca; płyta porośnięta mchem i porostami]		Cmentarz ulokowany w obrębie miejscowości Peczeniżyn. Usytuowany jest na pagórku. Dotarcie do wielu obiektów jest bardzo utrudnione - znacząca część cmentarza jest zarośnięta młodymi drzewkami i krzakami. Bardzo duża ilość przewróconych i połamanych macew.	
		Autorzy: Andrzej Białkowski, Alicja Woźniak Projekt: „Przestrzeń końca czasu. Cmentarze żydowskie na Huculszczyźnie” (2017)		


Karta obiektu 185/2/2017	Miejscowość: Peczeniżyn (obwód iwanofrankowski, Ukraina)			
Zdjęcie obiektu	Rodzaj obiektu	Materiał z jakiego został wykonany	Inskrypcja (tekst)	Inskrypcja (symbolika)
	macewa	piaskowiec	przód: widoczna, czytelna tył: brak	widoczna, czytelna [lew, księga - tora]
	Wskazania GPS		wymiary w cm (wysokość, szerokość, grubość)	
	N 48°30.607' E 024°53.090'		187x61x20	
	Stan zachowania, uwagi		Krótka charakterystyka cmentarza	
	Dostateczny [płyta stoi pionowo; widoczne przebarwienia piaskowca; płyta porośnięta porostami]		Cmentarz ulokowany w obrębie miejscowości Peczeniżyn. Usytuowany jest na pagórku. Dotarcie do wielu obiektów jest bardzo utrudnione - znacząca część cmentarza jest zarośnięta młodymi drzewkami i krzakami. Bardzo duża ilość przewróconych i połamanych macew.	
		Autorzy: Andrzej Białkowski, Alicja Woźniak Projekt: „Przestrzeń końca czasu. Cmentarze żydowskie na Huculszczyźnie” (2017)		


Karta obiektu 186/2/2017	Miejscowość: Peczeniżyn (obwód iwanofrankowski, Ukraina)			
Zdjęcie obiektu	Rodzaj obiektu	Materiał z jakiego został wykonany	Inskrypcja (tekst)	Inskrypcja (symbolika)
	macewa	piaskowiec	przód: widoczna, czytelny zachowany fragment tył: brak	widoczna, czytelna [dzban, dłoń, motyw roślinny]
	Wskazania GPS		wymiary w cm (wysokość, szerokość, grubość)	
	N 48°30.608' E 024°53.081'		124x50x14	
	Stan zachowania, uwagi		Krótka charakterystyka cmentarza	
	Dostateczny [płyta mocno przechylona do przodu; dolna część macewy wkopana w ziemi; widoczna erozja i przebarwienia piaskowca; płyta porośnięta porostami]		Cmentarz ulokowany w obrębie miejscowości Peczeniżyn. Usytuowany jest na pagórku. Dotarcie do wielu obiektów jest bardzo utrudnione - znacząca część cmentarza jest zarośnięta młodymi drzewkami i krzakami. Bardzo duża ilość przewróconych i połamanych macew.	
		Autorzy: Andrzej Białkowski, Alicja Woźniak Projekt: „Przestrzeń końca czasu. Cmentarze żydowskie na Huculszczyźnie” (2017)		


Karta obiektu 187/2/2017	Miejscowość: Peczeniżyn (obwód iwanofrankowski, Ukraina)			
Zdjęcie obiektu	Rodzaj obiektu	Materiał z jakiego został wykonany	Inskrypcja (tekst)	Inskrypcja (symbolika)
	macewa	piaskowiec	przód: widoczna, czytelna tył: brak	widoczna, mało czytelna [lwy, motyw roślinny]
	Wskazania GPS		wymiary w cm (wysokość, szerokość, grubość)	
	N 48°30.607' E 024°53.080'		190x65x17	
	Stan zachowania, uwagi		Krótka charakterystyka cmentarza	
dostateczny [macewa przewrócona; widoczne przebarwienia piaskowca; płyta porośnięta mchem i porostami]		Cmentarz ulokowany w obrębie miejscowości Peczeniżyn. Usytuowany jest na pagórku. Dotarcie do wielu obiektów jest bardzo utrudnione - znacząca część cmentarza jest zarośnięta młodymi drzewkami i krzakami. Bardzo duża ilość przewróconych i połamanych macew.		
		Autorzy: Andrzej Białkowski, Alicja Woźniak Projekt: „Przestrzeń końca czasu. Cmentarze żydowskie na Huculszczyźnie” (2017)		


Karta obiektu 188/2/2017	Miejscowość: Peczeniżyn (obwód iwanofrankowski, Ukraina)			
Zdjęcie obiektu	Rodzaj obiektu	Materiał z jakiego został wykonany	Inskrypcja (tekst)	Inskrypcja (symbolika)
	macewa	piaskowiec	przód: widoczna, czytelna tył: brak	widoczna, czytelna [orzeł]
	Wskazania GPS		wymiary w cm (wysokość, szerokość, grubość)	
	N 48°30.610' E 024°53.079'		117x63x16	
	Stan zachowania, uwagi		Krótka charakterystyka cmentarza	
	dostateczny [płyta przechylona do przodu, na lewą stronę; widoczna erozja i przebarwienia piaskowca; płyta porośnięta porostami]		Cmentarz ulokowany w obrębie miejscowości Peczeniżyn. Usytuowany jest na pagórku. Dotarcie do wielu obiektów jest bardzo utrudnione - znacząca część cmentarza jest zarośnięta młodymi drzewkami i krzakami. Bardzo duża ilość przewróconych i połamanych macew.	
		Autorzy: Andrzej Białkowski, Alicja Woźniak Projekt: „Przestrzeń końca czasu. Cmentarze żydowskie na Huculszczyźnie” (2017)		


Karta obiektu 189/2/2017	Miejscowość: Peczeniżyn (obwód iwanofrankowski, Ukraina)			
Zdjęcie obiektu	Rodzaj obiektu	Materiał z jakiego został wykonany	Inskrypcja (tekst)	Inskrypcja (symbolika)
	macewa	piaskowiec	przód: widoczna, czytelna tył: brak	widoczna, czytelna [dłonie, świecznik]
	Wskazania GPS		wymiary w cm (wysokość, szerokość, grubość)	
	N 48°30.610' E 024°53.080'		185x61x20	
	Stan zachowania, uwagi		Krótka charakterystyka cmentarza	
	dostateczny [płyta przechylona do przodu; widoczne przebarwienia piaskowca; płyta porośnięta porostami]		Cmentarz ulokowany w obrębie miejscowości Peczeniżyn. Usytuowany jest na pagórku. Dotarcie do wielu obiektów jest bardzo utrudnione - znacząca część cmentarza jest zarośnięta młodymi drzewkami i krzakami. Bardzo duża ilość przewróconych i połamanych macew.	
		Autorzy: Andrzej Białkowski, Alicja Woźniak Projekt: „Przestrzeń końca czasu. Cmentarze żydowskie na Huculszczyźnie” (2017)		


Karta obiektu 190/2017		Miejscowość: Peczeniżyn (obwód iwanofrankowski, Ukraina)			
Wskazania GPS	wymiary w cm (wysokość, szerokość, grubość)	Rodzaj obiektu	Materiał z jakiego został wykonany	Inskrypcja (tekst)	Inskrypcja (symbolika)
N 48°30.612' E 024°53.082'	130x55x14	macewa	piaskowiec	przód: widoczna, mało czytelny zachowany fragment tył: brak	widoczna, czytelna [dłoń, dzban, motyw roślinny]
Stan zachowania, uwagi	Krótką charakterystyka cmentarza	Zdjęcie obiektu			
dostateczny [płyta mocno przechylona na prawą stronę, dolna część wkopana w ziemi; widoczna erozja i przebarwienia piaskowca; płyta porośnięta porostami]	Cmentarz ulokowany w obrębie miejscowości Peczeniżyn. Usytuowany jest na pagórku. Dotarcie do wielu obiektów jest bardzo utrudnione - znacząca część cmentarza jest zarośnięta młodymi drzewkami i krzakami. Bardzo duża ilość przewróconych i połamanych macew.				
Autorzy: Andrzej Białkowski, Alicja Woźniak Projekt: „Przestrzeń końca czasu. Cmentarze żydowskie na Huculszczyźnie” (2017)					


Karta obiektu 191/2/2017	Miejscowość: Peczeniżyn (obwód iwanofrankowski, Ukraina)			
Zdjęcie obiektu	Rodzaj obiektu	Materiał z jakiego został wykonany	Inskrypcja (tekst)	Inskrypcja (symbolika)
	macewa	piaskowiec	przód: widoczna, mało czytelna tył: brak	widoczna, czytelna [korona, dłonie]
	Wskazania GPS		wymiary w cm (wysokość, szerokość, grubość)	
	N 48°30.612' E 024°53.081'		152x51x12	
	Stan zachowania, uwagi		Krótka charakterystyka cmentarza	
	dostateczny [płyta przewrócona; widoczne przebarwienia piaskowca; płyta porośnięta mchem i porostami]		Cmentarz ulokowany w obrębie miejscowości Peczeniżyn. Usytuowany jest na pagórku. Dotarcie do wielu obiektów jest bardzo utrudnione - znacząca część cmentarza jest zarośnięta młodymi drzewkami i krzakami. Bardzo duża ilość przewróconych i połamanych macew.	
		Autorzy: Andrzej Białkowski, Alicja Woźniak Projekt: „Przestrzeń końca czasu. Cmentarze żydowskie na Huculszczyźnie” (2017)		


Karta obiektu 192/2/2017	Miejscowość: Peczeniżyn (obwód iwanofrankowski, Ukraina)			
Zdjęcie obiektu	Rodzaj obiektu	Materiał z jakiego został wykonany	Inskrypcja (tekst)	Inskrypcja (symbolika)
	macewa	piaskowiec	przód: widoczna, czytelna tył: brak	widoczna, czytelna [motyw roślinny]
	Wskazania GPS		wymiary w cm (wysokość, szerokość, grubość)	
	N 48°30.612' E 024°53.082'		186x47x14	
	Stan zachowania, uwagi		Krótka charakterystyka cmentarza	
	dostateczny [macewa przewrócona; widoczne przebarwienia piaskowca; płyta porośnięta porostami]		Cmentarz ulokowany w obrębie miejscowości Peczeniżyn. Usytuowany jest na pagórku. Dotarcie do wielu obiektów jest bardzo utrudnione - znacząca część cmentarza jest zarośnięta młodymi drzewkami i krzakami. Bardzo duża ilość przewróconych i połamanych macew.	
		Autorzy: Andrzej Białkowski, Alicja Woźniak Projekt: „Przestrzeń końca czasu. Cmentarze żydowskie na Huculszczyźnie” (2017)		


Karta obiektu 193/2/2017	Miejscowość: Peczeniżyn (obwód iwanofrankowski, Ukraina)			
Zdjęcie obiektu	Rodzaj obiektu	Materiał z jakiego został wykonany	Inskrypcja (tekst)	Inskrypcja (symbolika)
	macewa	piaskowiec	przód: widoczna, mało czytelna tył: brak	widoczna, czytelna [lew]
	Wskazania GPS		wymiary w cm (wysokość, szerokość, grubość)	
	N 48°30.610' E 024°53.083'		179x61x16	
	Stan zachowania, uwagi		Krótka charakterystyka cmentarza	
	dostateczny [płyta mocno przechylona do przodu; widoczne przebarwienia piaskowca; płyta porośnięta porostami]		Cmentarz ulokowany w obrębie miejscowości Peczeniżyn. Usytuowany jest na pagórku. Dotarcie do wielu obiektów jest bardzo utrudnione - znacząca część cmentarza jest zarośnięta młodymi drzewkami i krzakami. Bardzo duża ilość przewróconych i połamanych macew.	
		Autorzy: Andrzej Białkowski, Alicja Woźniak Projekt: „Przestrzeń końca czasu. Cmentarze żydowskie na Huculszczyźnie” (2017)		


Karta obiektu 194/2/2017	Miejscowość: Peczeniżyn (obwód iwanofrankowski, Ukraina)			
Zdjęcie obiektu	Rodzaj obiektu	Materiał z jakiego został wykonany	Inskrypcja (tekst)	Inskrypcja (symbolika)
	macewa	piaskowiec	przód: widoczna, mało czytelna tył: brak	widoczna, czytelna [dłonie, świecznik]
	Wskazania GPS		wymiary w cm (wysokość, szerokość, grubość)	
	N 48°30.609' E 024°53.083'		135x50x14	
	Stan zachowania, uwagi		Krótka charakterystyka cmentarza	
	dostateczny [płyta pochylona do przodu, na prawą stronę; widoczna erozja i przebarwienia piaskowca; płyta porośnięta porostami]		Cmentarz ulokowany w obrębie miejscowości Peczeniżyn. Usytuowany jest na pagórku. Dotarcie do wielu obiektów jest bardzo utrudnione - znacząca część cmentarza jest zarośnięta młodymi drzewkami i krzakami. Bardzo duża ilość przewróconych i połamanych macew.	
		Autorzy: Andrzej Białkowski, Alicja Woźniak Projekt: „Przestrzeń końca czasu. Cmentarze żydowskie na Huculszczyźnie” (2017)		


Karta obiektu 195/2/2017	Miejscowość: Peczenizyn (obwód iwanofrankowski, Ukraina)			
Zdjęcie obiektu	Rodzaj obiektu	Materiał z jakiego został wykonany	Inskrypcja (tekst)	Inskrypcja (symbolika)
	macewa	piaskowiec	przód: widoczna, mało czytelna tył: brak	widoczna, czytelna [dłonie, świecznik]
	Wskazania GPS		wymiary w cm (wysokość, szerokość, grubość)	
	N 48°30.609' E 024°53.083'		194x63x19	
	Stan zachowania, uwagi		Krótką charakterystyka cmentarza	
	dostateczny [płyta przechylona do tyłu na prawą stronę; widoczne przebarwienia piaskowca; płyta porośnięta porostami]		Cmentarz ulokowany w obrębie miejscowości Peczenizyn. Usytuowany jest na pagórku. Dotarcie do wielu obiektów jest bardzo utrudnione - znacząca część cmentarza jest zarośnięta młodymi drzewkami i krzakami. Bardzo duża ilość przewróconych i połamanych macew.	
		Autorzy: Andrzej Białkowski, Alicja Woźniak Projekt: „Przestrzeń końca czasu. Cmentarze żydowskie na Huculszczyźnie” (2017)		

Karta obiektu 196/2/2017	Miejscowość: Peczeniżyn (obwód iwanofrankowski, Ukraina)			
Zdjęcie obiektu	Rodzaj obiektu	Materiał z jakiego został wykonany	Inskrypcja (tekst)	Inskrypcja (symbolika)
	macewa	piaskowiec	przód: widoczna, mało czytelna tył: brak	widoczna, czytelna [dłonie, księga]
	Wskazania GPS		wymiary w cm (wysokość, szerokość, grubość)	
	N 48°30.607' E 024°53.080'		180x62x17	
	Stan zachowania, uwagi		Krótka charakterystyka cmentarza	
	dostateczny [płyta przechylona na lewą stronę; widoczne przebarwienia piaskowca; płyta porośnięta porostami]		Cmentarz ulokowany w obrębie miejscowości Peczeniżyn. Usytuowany jest na pagórku. Dotarcie do wielu obiektów jest bardzo utrudnione - znacząca część cmentarza jest zarośnięta młodymi drzewkami i krzakami. Bardzo duża ilość przewróconych i połamanych macew.	
		Autorzy: Andrzej Białkowski, Alicja Woźniak Projekt: „Przestrzeń końca czasu. Cmentarze żydowskie na Huculszczyźnie” (2017)		

Karta obiektu 197/2017		Miejscowość: Peczeniżyn (obwód iwanofrankowski, Ukraina)			
Wskazania GPS	wymiary w cm (wysokość, szerokość, grubość)	Rodzaj obiektu	Materiał z jakiego został wykonany	Inskrypcja (tekst)	Inskrypcja (symbolika)
N 48°30.608' E 024°53.087'	154x62x17	macewa	piaskowiec	przód: widoczna, czytelna tył: brak	widoczna, czytelna [korona, motyw roślinny]
Stan zachowania, uwagi	Krótką charakterystyka cmentarza	Zdjęcie obiektu			
dostateczny [płyta przewrócona; widoczne przebarwienia piaskowca; płyta porośnięta mchem i porostami]	Cmentarz ulokowany w obrębie miejscowości Peczeniżyn. Usytuowany jest na pagórku. Dotarcie do wielu obiektów jest bardzo utrudnione - znacząca część cmentarza jest zarośnięta młodymi drzewkami i krzakami. Bardzo duża ilość przewróconych i połamanych macew.				
Autorzy: Andrzej Białkowski, Alicja Woźniak Projekt: „Przestrzeń końca czasu. Cmentarze żydowskie na Huculszczyźnie” (2017)					

Karta obiektu 198/2/2017	Miejscowość: Peczeniżyn (obwód iwanofrankowski, Ukraina)			
Zdjęcie obiektu	Rodzaj obiektu	Materiał z jakiego został wykonany	Inskrypcja (tekst)	Inskrypcja (symbolika)
	macewa	piaskowiec	przód: widoczna, czytelna tył: brak	widoczna, czytelna [dłonie, świecznik]
	Wskazania GPS		wymiary w cm (wysokość, szerokość, grubość)	
	N 48°30.608' E 024°53.087'		166x69x16	
	Stan zachowania, uwagi		Krótką charakterystyka cmentarza	
	dostateczny [płyta znacząco odchylona na lewą stronę; widoczne przebarwienia piaskowca; płyta porośnięta porostami]		Cmentarz ulokowany w obrębie miejscowości Peczeniżyn. Usytuowany jest na pagórku. Dotarcie do wielu obiektów jest bardzo utrudnione - znacząca część cmentarza jest zarośnięta młodymi drzewkami i krzakami. Bardzo duża ilość przewróconych i połamanych macew.	
		Autorzy: Andrzej Białkowski, Alicja Woźniak Projekt: „Przestrzeń końca czasu. Cmentarze żydowskie na Huculszczyźnie” (2017)		

Karta obiektu 199/2/2017	Miejscowość: Peczeniżyn (obwód iwanofrankowski, Ukraina)			
Zdjęcie obiektu	Rodzaj obiektu	Materiał z jakiego został wykonany	Inskrypcja (tekst)	Inskrypcja (symbolika)
	macewa	piaskowiec	przód: widoczna, mało czytelna tył: brak	widoczna, mało czytelna [motyw roślinny]
	Wskazania GPS		wymiary w cm (wysokość, szerokość, grubość)	
	N 48°30.607' E 024°53.089'		124x51x12	
	Stan zachowania, uwagi		Krótka charakterystyka cmentarza	
	dostateczny [macewa przewrócona; widoczna erozja i odbarwienia na piaskowcu; płyta w wielu miejscach pokryta mchem i porostami]		Cmentarz ulokowany w obrębie miejscowości Peczeniżyn. Usytuowany jest na pagórku. Dotarcie do wielu obiektów jest bardzo utrudnione - znacząca część cmentarza jest zarośnięta młodymi drzewkami i krzakami. Bardzo duża ilość przewróconych i połamanych macew.	
		Autorzy: Andrzej Białkowski, Alicja Woźniak Projekt: „Przestrzeń końca czasu. Cmentarze żydowskie na Huculszczyźnie” (2017)		

Karta obiektu 200/2/2017	Miejscowość: Peczeniżyn (obwód iwanofrankowski, Ukraina)			
Zdjęcie obiektu	Rodzaj obiektu	Materiał z jakiego został wykonany	Inskrypcja (tekst)	Inskrypcja (symbolika)
	macewa	piaskowiec	przód: widoczna, mało czytelna tył: brak	widoczna, czytelna [księga]
	Wskazania GPS		wymiary w cm (wysokość, szerokość, grubość)	
	N 48°30.607' E 024°53.091'		125x63x17	
	Stan zachowania, uwagi		Krótka charakterystyka cmentarza	
	dostateczny [płyta przewrócona; widoczna erozja i odbarwienia na piaskowcu; w wielu miejscach macewa pokryta mchem i porostami]		Cmentarz ulokowany w obrębie miejscowości Peczeniżyn. Usytuowany jest na pagórku. Dotarcie do wielu obiektów jest bardzo utrudnione - znacząca część cmentarza jest zarośnięta młodymi drzewkami i krzakami. Bardzo duża ilość przewróconych i połamanych macew.	
		Autorzy: Andrzej Białkowski, Alicja Woźniak Projekt: „Przestrzeń końca czasu. Cmentarze żydowskie na Huculszczyźnie” (2017)		